12,7 cm/5“ Navigationssystem

12,7 cm/5“ Système de navigation

12,7 cm/5“ Navigatore

Bedienungsanleitung
Mode d‘emploi / Istruzioni per l‘uso

Deutsch 1
Français..... 105
Italiano 209

Aktionszeitraum: 12/2012, Typ: P5460 (MD 99150)
Originalbedienungsanleitung: DE

Sehr geehrte Kundin, sehr geehrter Kunde

Herzlichen Glückwunsch zum Kauf dieses Produktes. Dieses Produkt wurde aufgrund neuester technischer Erkenntnisse entwickelt und unter Verwendung zuverlässigster und modernster elektrischer/elektronischer Bauteile hergestellt.
Bitte nehmen Sie sich einige Minuten Zeit, bevor Sie das Gerät in Betrieb nehmen, und lesen Sie die nachfolgende Bedienungsanleitung durch.
Besten Dank!

CE	Mit der CE-Kennzeichnung zeigt der Hersteller die Konformität des Produktes mit den je nach zutreffender Harmonisierungsrichtlinie zu erfüllenden „Grundlegenden Anforderungen“ an.

Konformitätsinformation
Mit diesem Gerät wurden folgende Funkausstattungen ausgeliefert:
• Bluetooth
Hiermit erklärt die MEDION AG, dass sich dieses Gerät in Übereinstimmung mit den grundlegenden Anforderungen und den übrigen einschlägigen Bestimmungen der R&TTE Richtlinie 1999/5/EG befindet.
Dieses Gerät erfüllt die grundlegenden Anforderungen und relevanten Vorschrif¬ten der Ökodesign Richtlinie 2009/125/EG.
Vollständige Konformitätserklärungen sind erhältlich unter
www.medion.com/conformity.

CE 2200

Copyright © 2012, Version I 08.10.2012

Dieses Handbuch ist urheberrechtlich geschützt. Alle Rechte vorbehalten. Vervielfältigung in mechanischer, elektronischer und jeder anderen Form ohne die schriftliche Genehmigung des Herstellers ist verboten.

Das Copyright liegt bei der Firma MEDION®, Am Zehnthof 77, D-45307 Essen.

Technische und optische Änderungen sowie Druckfehler vorbehalten.

Lieferumfang

Bitte überprüfen Sie die Vollständigkeit der Lieferung und benachrichtigen Sie uns bitte **innerhalb von 14 Tagen nach dem Kauf**, falls die Lieferung nicht komplett ist. Mit dem von Ihnen erworbenen Produkt haben Sie erhalten:

- Navigationssystem
- Stromversorgungskabel Zigarettenanzünder
- USB-Kabel
- Autohalterung und Halteschale
- DVD mit Navigationssoftware
- Bedienungsanleitung und Garantiekarte

GEFAHR!

Halten Sie das Verpackungsmaterial, wie z. B. Folien von Kindern fern. Bei Missbrauch könnte Erstickungsgefahr bestehen.

Inhalt

Lieferumfang **1**

Zu dieser Anleitung **7**

In dieser Anleitung verwendete Warnsymbole und Signalwörter 7

Bestimmungsgemäßer Gebrauch **8**

Sicherheitshinweise **9**

Gefahren für Kinder und Personen mit eingeschränkter Fähigkeit, Geräte zu bedienen 9
Betriebssicherheit 10
Niemals selbst reparieren 11
Datensicherung 11
Bedingungen der Betriebsumgebung 12
Umgebungstemperatur 12
Elektromagnetische Verträglichkeit 13
Pflege des Displays 14
Anschließen 14
Stromversorgung über Autoadapter 14
Verkabelung 15
Akkubetrieb 15

Ansichten **16**

Ansicht von vorne 16
Rückansicht 17
Ansicht von oben 17
Linke Seite 18

Ersteinrichtung **19**

I. Akku laden 19
II. Stromversorgung 20
Stromversorgung über Autoadapter 20
Alternative Lademöglichkeit des Akkus 20
III. Gerät ein- und ausschalten 21
Hauptansichten 23

Allgemeine Bedienungshinweise **26**

Ein- und ausschalten 26

Security **28**

Passwort und Hinweistext anlegen 28
Einstellungen vornehmen 30

SuperPIN und UUID 31
Nachträgliche Einstellungen vornehmen 32
Passwortabfrage 33

Navigationssystem zurücksetzen 34

Reset 34
Vollständiges Abschalten/Hard Reset 35

Navigieren 36

Sicherheitshinweise Navigation 36
Hinweise für die Benutzung im Fahrzeug 38
Antennenausrichtung 38
I. Autohalterung montieren 39
II. Navigationssystem befestigen 40
III. Autoadapter anschließen 41
IV. Navigationssoftware starten 42

Sprachkommandos 44

Bluetooth 49

Bluetooth Anwendung starten 49
Übersicht des Hauptbildschirms 50
Navigationsgerät und Mobiltelefon koppeln 51
Eingehende Anrufe annehmen 53
Anrufe tätigen 54
Eingehende Nachrichten lesen oder vorlesen lassen 54
Während eines Anrufes 55

MP3-Player 56

Übersicht des Hauptbildschirms 56
Titel auswählen und in die Favoritenliste aufnehmen 57
Favoritenliste 58
Liste der festgelegten Lesezeichen 59

Picture Viewer 60

Bedienung des Picture Viewers 60
Hauptbildschirm 60
Vollbildansicht 61

Travel Guide 63

Übersicht des Hauptbildschirms 63

Wo bin ich? 65

Eco Expert 66

Übersicht des Hauptbildschirms 66

Alarm Clock (Weckfunktion) 68
Beschreibung der Schaltflächen 69
Einstellen der Systemzeit 70
Auswahl eines Wecktons 71
Lautstärke einstellen 72
Snooze-Funktion 73
Beenden der Alarm Clock 73
Sudoku 74
Übersicht des Hauptbildschirms 74
Beschreibung der Schaltflächen 75
Übersicht des Spielfelds 76
Beschreibung der Schaltflächen 76
Verkehrsregeln Europa 77
Häufig gestellte Fragen 78
Kundendienst 79
Fehler und mögliche Ursachen 79
Benötigen Sie weitere Unterstützung? 80
Sonderfunktion CleanUp (englische Programmführung) 81
Synchronisation mit dem PC 85
I. Microsoft® ActiveSync® installieren 85
II. Mit dem PC verbinden 87
Massenspeichermodus 88
ActiveSync®-Modus 88
Alternative Lademöglichkeit des Akkus 89
III. Mit Microsoft® ActiveSync® arbeiten 89
GPS (Global Positioning System) 90
TMC (Traffic Message Channel) 91
Umgang mit Speicherkarten 92
Einsetzen von Speicherkarten 92
Entfernen der Speicherkarte 92
Zugriff auf Speicherkarten 93
Datenaustausch über Kartenleser 93
Weiteres Kartenmaterial 93
Übertragung von Kartenmaterial auf eine Speicherkarte 94
Alternative Installation der Navigationssoftware von einer Speicherkarte 94
Übertragen von Installationsdateien und Kartenmaterial in den internen Speicher 95

Reinigung und Wartung 96
Transport 97
Recycling und Entsorgung 98
Technische Daten 99
Index 100
Kontaktadressen 102
Sonstige Informationen: 102

Copyright © 2012, 01/10/2012

Alle Rechte vorbehalten. Diese Bedienungsanleitung ist urheberrechtlich geschützt.

Das Copyright liegt bei der Firma MEDION®.

Warenzeichen: MS-DOS® und Windows® sind eingetragene Warenzeichen der Fa. Microsoft®.

Pentium® ist ein eingetragenes Warenzeichen der Firma Intel®. Andere Warenzeichen sind Eigentum ihrer jeweiligen Besitzer.

Technische und optische Änderungen sowie Druckfehler vorbehalten.

Persönliches

Notieren Sie zu Ihrem Eigentumsnachweis:

Seriennummer (S/N) .....

Passwort .....

Hinweistext .....

SuperPIN .....

UUID .....

Kaufdatum .....

Kaufort .....

Die Seriennummer entnehmen Sie dem Typenschild auf der Rückseite / Unterseite Ihres Gerätes. Übertragen Sie die Nummer ggf. auch in Ihre Garantieunterlagen.

Das Passwort und den Hinweistext geben Sie über die Security Funktion ein. Die SuperPIN und die UUID erhalten Sie nach der Aktivierung der Security Funktion. Siehe Seite 28.

Die Qualität

Wir haben bei der Wahl der Komponenten unser Augenmerk auf hohe Funktionalität, einfache Handhabung, Sicherheit und Zuverlässigkeit gelegt. Durch ein ausgewogenes Hard- und Softwarekonzept können wir Ihnen ein zukunftsweisendes Navigationssystem präsentieren, das Ihnen viel Freude bei der Arbeit und in der Freizeit bereiten wird. Wir bedanken uns für Ihr Vertrauen in unsere Produkte.

Der Service

Durch individuelle Kundenbetreuung unterstützen wir Sie bei Ihrer täglichen Arbeit. Nehmen Sie mit uns Kontakt auf, wir freuen uns, Ihnen helfen zu dürfen. Sie finden in diesem Handbuch ein gesondertes Kapitel zum Thema Kundendienst beginnend auf Seite 79.

Vervielfältigung dieses Handbuchs

Dieses Dokument enthält gesetzlich geschützte Informationen. Alle Rechte vorbehalten. Vervielfältigung in mechanischer, elektronischer und jeder anderen Form ohne die schriftliche Genehmigung des Herstellers ist verboten.

Zu dieser Anleitung

Lesen Sie vor Inbetriebnahme die Sicherheitshinweise aufmerksam durch. Beachten Sie die Warnungen auf dem Gerät und in der Bedienungsanleitung**.**

Bewahren Sie die Bedienungsanleitung immer in Reichweite auf. Wenn Sie das Gerät verkaufen oder weitergeben, händigen Sie unbedingt auch diese Anleitung aus.

In dieser Anleitung verwendete Warnsymbole und Signalwörter

	GEFAHR! ***Warnung vor unmittelbarer Lebensgefahr!*** ***WARNUNG!*** ***Warnung vor möglicher Lebensgefahr und/oder schweren irreversiblen Verletzungen!***
	VORSICHT! *Hinweise beachten, um Verletzungen und Sachschäden zu vermeiden!* **ACHTUNG!** *Hinweise beachten, um Sachschäden zu vermeiden!*
	HINWEIS! *Weiterführende Informationen für den Gebrauch des Gerätes*!
	HINWEIS! Hinweise in der Bedienungsanleitung beachten!

	WARNUNG! ***Warnung vor Gefahr durch elektrischen Schlag!***
•	Aufzählungspunkt / Information über Ereignisse während der Bedienung
►	Auszuführende Handlungsanweisung

Bestimmungsgemäßer Gebrauch

Dieses Gerät ist bestimmt für den Empfang von GPS-Signalen (durch Satelliten bereitgestellte Positionsdaten) zur Navigation und Standortermittlung. Das Gerät ist nur für den privaten und nicht für den industriellen/kommerziellen Gebrauch bestimmt.

Bitte beachten Sie, dass im Falle des nicht bestimmungsgemäßen Gebrauchs die Haftung erlischt:

- Bauen Sie das Gerät nicht ohne unsere Zustimmung um und verwenden Sie keine nicht von uns genehmigten oder gelieferten Zusatzgeräte.
- Verwenden Sie nur von uns gelieferte oder genehmigte Ersatz- und Zubehörteile.
- Beachten Sie alle Informationen in dieser Bedienungsanleitung, insbesondere die Sicherheitshinweise. Jede andere Bedienung gilt als nicht bestimmungsgemäß und kann zu Personen- oder Sachschäden führen.
- Nutzen Sie das Gerät nicht unter extremen Umgebungsbedingungen.

Sicherheitshinweise

Gefahren für Kinder und Personen mit eingeschränkter Fähigkeit, Geräte zu bedienen

- Dieses Gerät ist nicht dafür bestimmt, durch Personen (einschließlich Kinder) mit eingeschränkten physischen, sensorischen oder geistigen Fähigkeiten oder mangels Erfahrung und/oder mangels Wissen benutzt zu werden, es sei denn, sie werden durch eine für Ihre Sicherheit zuständige Person beaufsichtigt oder erhielten von Ihnen Anweisungen, wie das Gerät zu benutzen ist.
- Kinder sollen beaufsichtigt werden, um sicherzustellen, dass sie nicht mit dem Gerät spielen. Kindern darf der Gebrauch des Geräts nicht ohne Aufsicht erlaubt werden.
- Bewahren Sie das Gerät und das Zubehör an einem für Kinder unerreichbaren Platz auf.

Gefahr!

Halten Sie auch die Verpackungsfolien von Kindern fern. Es besteht Erstickungsgefahr.

Betriebssicherheit

Bitte lesen Sie dieses Kapitel aufmerksam durch und befolgen Sie alle aufgeführten Hinweise. So gewährleisten Sie einen zuverlässigen Betrieb und eine lange Lebenserwartung Ihres Gerätes.

Bewahren Sie die Verpackung und die Bedienungsanleitung gut auf, um sie bei einer Veräußerung des Gerätes dem neuen Besitzer weiter geben zu können.

- Öffnen Sie niemals das Gehäuse des Gerätes oder des Zubehörs, sie beinhalten keine zu wartenden Teile!
- Betreiben Sie Ihr Navigationssystem nur mit zugelassener Stromversorgung.
- Legen Sie keine Gegenstände auf das Gerät und üben Sie keinen Druck auf das Display aus. Andernfalls kann das Display brechen.
- Berühren Sie nicht das Display mit kantigen Gegenständen, um Beschädigungen zu vermeiden. In vielen Fällen kann eine Bedienung auch über den Finger erfolgen.
- Es besteht Verletzungsgefahr, wenn das Display bricht. Sollte dies passieren, packen Sie mit Schutzhandschuhen die geborstenen Teile ein und senden Sie diese zur fachgerechten Entsorgung an Ihr Service Center. Waschen Sie anschließend Ihre Hände mit Seife, da nicht auszuschließen ist, dass Chemikalien ausgetreten sein könnten.

Beenden Sie die Stromversorgung, schalten Sie das Gerät sofort aus bzw. erst gar nicht ein und wenden Sie sich an das Service Center

- wenn das Gehäuse des Gerätes oder des Zubehörs beschädigt ist oder Flüssigkeiten hineingelaufen sind. Lassen Sie die Komponenten erst vom Kundendienst überprüfen, um Beschädigungen zu vermeiden!

Niemals selbst reparieren

WARNUNG!

Versuchen Sie auf keinen Fall, das Gerät selbst zu öffnen oder zu reparieren. Es besteht die Gefahr des elektrischen Schlags!

- Wenden Sie sich im Störungsfall an das Medion Service Center oder eine andere geeignete Fachwerkstatt, um Gefährdungen zu vermeiden.

Datensicherung

ACHTUNG!

Machen Sie vor jeder Aktualisierung Ihrer Daten Sicherungskopien auf externe Speichermedien. Die Geltendmachung von Schadensersatzansprüchen für Datenverlust und dadurch entstandene Folgeschäden wird ausgeschlossen.

Bedingungen der Betriebsumgebung

Das Nichtbeachten dieser Hinweise kann zu Störungen oder zur Beschädigung des Gerätes führen. Die Gewährleistung in diesen Fällen ist ausgeschlossen.

- Halten Sie Ihr Navigationssystem und alle angeschlossenen Geräte von Feuchtigkeit fern und vermeiden Sie Staub, Hitze und direkte Sonneneinstrahlung, besonders im Auto.
- Schützen Sie Ihr Gerät unbedingt vor Nässe z.B. durch Regen und Hagel. Bitte beachten Sie, dass sich Feuchtigkeit auch in einer Schutztasche durch Kondensation bilden kann.
- Vermeiden Sie starke Vibrationen und Erschütterungen, wie sie z. B. bei Querfeldeinfahrten auftreten können.
- Vermeiden Sie, dass sich das Gerät aus seiner Halterung, z. B. beim Bremsen, löst. Montieren Sie das Gerät möglichst senkrecht.

Umgebungstemperatur

- Das Gerät kann bei einer Umgebungstemperatur von 5° C bis 35° C und bei einer relativen Luftfeuchtigkeit von 10% - 90% (nicht kondensierend) betrieben werden.
- Im ausgeschalteten Zustand kann das Gerät bei 0° C bis 60° C gelagert werden.
- Das Gerät sollte sicher verstaut werden. Vermeiden Sie hohe Temperaturen (z. B. beim Parken oder durch direkte Sonneneinstrahlung).

Elektromagnetische Verträglichkeit

- Beim Anschluss von zusätzlichen oder anderer Komponenten müssen die Richtlinien für elektromagnetische Verträglichkeit (EMV) eingehalten werden. Bitte beachten Sie außerdem, dass in Verbindung mit diesem Gerät nur abgeschirmte Kabel für die externen Schnittstellen eingesetzt werden dürfen.
- Wahren Sie mindestens einen Meter Abstand von hochfrequenten und magnetischen Störquellen (Fernsehgerät, Lautsprecherboxen, Mobiltelefon usw.), um Funktionsstörungen und Datenverlust zu vermeiden.
- Elektronische Geräte verursachen elektromagnetische Strahlen, wenn sie betrieben werden. Diese Strahlen sind ungefährlich, können aber andere Geräte stören, die in der unmittelbaren Nähe betrieben werden. Unsere Geräte werden im Labor auf ihre elektromagnetische Verträglich geprüft und optimiert. Es lässt sich dennoch nicht ausschließen, dass Betriebsstörungen auftreten, die sowohl das Gerät selbst, wie auch die Elektronik im Umfeld betreffen können. Sollten Sie eine solche Störung feststellen, versuchen Sie durch Ändern der Abstände und Positionen der Geräte, Abhilfe zu schaffen. Stellen Sie insbesondere im KFZ sicher, dass die Elektronik des Fahrzeugs einwandfrei funktioniert, bevor Sie losfahren.

Pflege des Displays

- Vermeiden Sie ein Verkratzen der Bildschirmoberfläche, da diese leicht beschädigt werden kann. Wir empfehlen die Verwendung von Display-Schutzfolien, um Kratzern und Verschmutzungen vorzubeugen. Sie erhalten dieses Zubehör im Fachhandel.
  Die bei der Auslieferung auf dem Display u. U. angebrachte Folie ist ein reiner Transportschutz!
- Achten Sie darauf, dass keine Wassertröpfchen auf dem Bildschirm zurückbleiben. Wasser kann dauerhafte Verfärbungen verursachen.
- Reinigen Sie den Bildschirm mit einem weichen, leicht angefeuchteten, fusselfreien Tuch.
- Setzen Sie den Bildschirm weder grellem Sonnenlicht noch ultravioletter Strahlung aus.

HINWEIS!

Auf den Oberflächen befinden sich Schutzfolien, um das Gerät vor Kratzern während der Produktion und dem Transport zu schützen.
Ziehen Sie alle Folien ab, nachdem Sie das Gerät korrekt aufgestellt haben und bevor Sie es in Betrieb nehmen.

Anschließen

Beachten Sie nachfolgende Hinweise, um Ihr Gerät ordnungsgemäß anzuschließen:

Stromversorgung über Autoadapter

- Betreiben Sie den Autoadapter nur im Zigarettenanzünder eines Fahrzeugs (Autobatterie = DC 12V ⎓ oder LKW-Batterie = DC 24V ⎓). Wenn Sie sich der Stromversorgung an Ihrem Fahrzeug nicht sicher sind, fragen Sie den Autohersteller.

Verkabelung

- Verlegen Sie die Kabel so, dass niemand darauf treten oder darüber stolpern kann.
- Stellen Sie keine Gegenstände auf die Kabel, da diese sonst beschädigt werden könnten.
- Wenden Sie beim Anschließen von Kabeln und Steckern keine Gewalt an und achten Sie auf die richtige Orientierung der Stecker.
- Lassen Sie keine großen Kräfte, z.B. von der Seite, auf Steckverbindungen einwirken. Dies führt sonst zu Schäden an und in Ihrem Gerät.
- Vermeiden Sie Kurzschluss und Kabelbruch indem Sie Kabel nicht quetschen oder stark biegen.

Akkubetrieb

Ihr Gerät wird mit einem eingebauten Akku betrieben. Um die Lebensdauer und Leistungsfähigkeit Ihres Akkus zu verlängern sowie einen sicheren Betrieb zu gewährleisten, sollten Sie nachfolgende Hinweise beachten:

- Akkus vertragen keine Hitze. Vermeiden Sie, dass sich das Gerät und so auch der eingebaute Akku zu stark erhitzen. Die Missachtung dieser Hinweise kann zur Beschädigung und unter Umständen gar zur Explosion des Akkus führen.
- Benutzen Sie zur Ladung des Akkus nur den mitgelieferten Autoadapter des Navigationssets.
- **Akkus sind Sondermüll**. Zur sachgerechten Akku-Entsorgung stehen im batterievertreibenden Handel sowie den kommunalen Sammelstellen entsprechende Behälter bereit. Wenn Sie sich von dem Artikel trennen möchten, entsorgen Sie ihn zu den aktuellen Bestimmungen. Auskunft erteilt die kommunale Stelle.

Ansichten

Ansicht von vorne

Nr.	Komponente	Beschreibung
1	Ladezustands-anzeige	Während des Ladevorgangs leuchtet die Ladezustandsanzeige **orange**. Sie leuchtet **grün**, wenn der Akku voll aufgeladen ist.
2	Touch Screen	Zeigt die Datenausgabe des Gerätes an. Tippen Sie mit dem Eingabestift auf den Bildschirm, um Menübefehle auszuwählen oder Daten einzugeben. **Achtung!** Berühren Sie nicht das Display mit kantigen oder spitzen Gegenständen, um Beschädigungen zu vermeiden. Benutzen Sie z. B. einen stumpfen Stift. In vielen Fällen kann eine Bedienung auch über den Finger erfolgen.
3	Mikrofon	

Rückansicht

Nr.	Komponente	Beschreibung
1	Lautsprecher	Gibt Sprachanweisungen und Warnungen wieder.

Ansicht von oben

Nr.	Komponente	Beschreibung
1	Ein- / Ausschalter	Schaltet das Gerät durch **langes** Drücken ein oder aus. Durch **kurzes** Drücken wechseln Sie in den Standby-Modus bzw. wecken das Gerät wieder auf. (Standby Modus).

Linke Seite

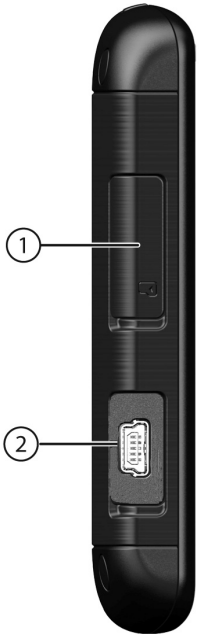

Nr.	Komponente	Beschreibung
1	Speicher-kartensteck-platz mit Abdeckung	Schacht zur Aufnahme einer optionalen Speicherkarte.
2	Mini-USB-Anschluss	Anschluss zur externen Stromversorgung und Anschluss für die Verbindung mit einem PC über das USB-Kabel (zum Datenabgleich)

HINWEIS!

Schließen Sie nach jeder Aktion mit der Speicherkarte die Abdeckung wieder.

Ersteinrichtung

Nachfolgend werden wir Sie Schritt für Schritt durch die Ersteinrichtung des Navigationssystems führen.

Entfernen Sie ggf. zunächst die Transportschutzfolie vom Display.

I. Akku laden

Sie haben folgende Möglichkeiten, den Akku Ihres Navigationssystems aufzuladen:

- über den mitgelieferten Autoadapter oder
- über das mitgelieferte USB-Kabel.

ACHTUNG!

Je nach Ladezustand des eingebauten Akkus kann es erforderlich sein, dass das Gerät zunächst einige Zeit aufgeladen werden muss, bevor die Ersteinrichtung durchlaufen werden kann.

Bitte berücksichtigen Sie beim Umgang mit dem Akku folgende Hinweise:

- Während des Ladens leuchtet die Ladezustandsanzeige orange. Unterbrechen Sie den Ladevorgang möglichst nicht, bevor der Akku vollständig geladen ist. Dies kann einige Stunden dauern. Die Ladezustandsanzeige leuchtet bereits grün, wenn der Akku eine hohe Ladekapazität erreicht. Lassen Sie das Gerät für weitere 20 Minuten am Ladekabel, um die volle Ladekapazität zu erhalten.
- Sie können während des Ladevorgangs mit dem Navigationssystem arbeiten, allerdings sollte die Stromversorgung bei der Ersteinrichtung nicht unterbrochen werden.
- Lassen Sie die externe Stromversorgung kontinuierlich am Gerät angeschlossen, damit der eingebaute Akku vollständig geladen werden kann.
- Sie können die externe Stromversorgung angeschlossen lassen, was für den Dauerbetrieb sehr bequem ist. Bitte beachten Sie, dass der Autoadapter Strom verbraucht, wenn er den Akku des Navigationssystems nicht lädt.

- Bei einem sehr niedrigen Ladezustand des Akkus kann es mehrere Minuten dauern, bis das Gerät nach Anschluss der externen Stromversorgung wieder betriebsbereit ist.
- Der Akku wird auch bei vollständig ausgeschaltetem Gerät geladen.

II. Stromversorgung

Stromversorgung über Autoadapter

► Stecken Sie den Stecker des Verbindungskabels in den dafür vorgesehenen Anschluss an der linken Seite Ihres Gerätes.

► Stecken Sie jetzt den Stromversorgungsstecker in den Zigarettenanzünder und sorgen Sie dafür, dass dieser während der Fahrt nicht den Kontakt verliert. Dies kann sonst zu Fehlfunktionen führen.

Alternative Lademöglichkeit des Akkus

Sobald Sie Ihr Navigationsgerät mittels USB-Kabel mit einem eingeschalteten PC oder Notebook verbinden, wird der Akku geladen.

Hierzu ist keinerlei Software- oder Treiberinstallation erforderlich. Unterbrechen Sie bei der Erstinbetriebnahme den Ladevorgang möglichst nicht.

HINWEIS!

Bei eingeschaltetem Gerät wird die Helligkeit ggf. heruntergeregelt, wenn eine USB-Verbindung aufgebaut wird. Es wird empfohlen, das Gerät in den Standby-Modus zu versetzen, um die Ladezeit per USB zu verkürzen.

III. Gerät ein- und ausschalten

Durch **langes Drücken (> 3 Sek.**) auf den **Ein-/Ausschalter** schalten Sie Ihr Navigationsgerät ein und vollständig wieder aus.

Durch kurzes Drücken **(> 0,5 Sek.**) auf den **Ein-/Ausschalter** schalten Sie Ihr Navigationsgerät ins Standby und wieder an.

Das Navigationssystem startet automatisch die Ersteinrichtung. Wählen Sie zunächst die von Ihnen gewünschte Sprache aus. Es erscheint das Markenlogo und nach einigen Sekunden zeigt Ihr Gerät den **Einstiegsbildschirm**.

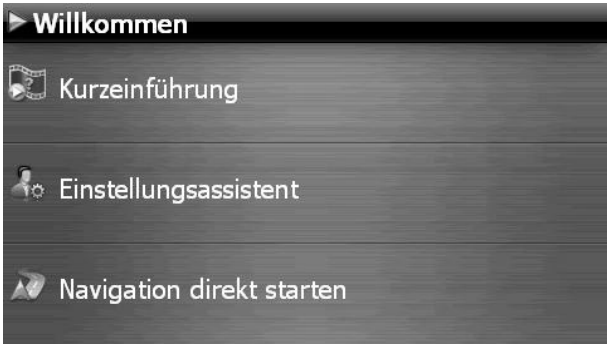

Im Anschluss stehen Ihnen folgende Optionen zur Verfügung:

- Über die Schaltfläche

erhalten Sie eine kurze Einweisung zur Inbetriebnahme Ihres Navigationsgeräts und der -software. Hier ist unter anderem die Montage im Fahrzeug, die Navigation in der Software, die Eingabe und Verwaltung von Navigationszielen, allgemeine Benutzungshinweise usw. beschrieben.
- Über die Schaltfläche

starten Sie den Einstellungsassistenten zur Konfiguration der Grundeinstellungen Ihrer Navigationssoftware.
- Über die Schaltfläche

gelangen Sie in das Hauptmenü Ihrer Navigationssoftware.

Über das Icon

haben Sie verschiedene Möglichkeiten, Ihre Route festzulegen und die Navigation zu starten:

Hauptansichten

Hier finden Sie eine Übersicht über die verschiedenen Funktionen des Hauptmenüs.

Schaltfläche	Beschreibung	Bildschirm
	Kartenansicht	
	Zieleingabe	
	Extras	
	Einstellungen	

HINWEIS!

Werden von der Navigationssoftware keine Kartendateien im Gerät oder auf der Speicherkarte gefunden, können Sie das Navigationsmenü bzw. die Einstellungen nicht anwählen. Es erscheint dann automatisch das Menü Extras.

Solange Ihr Navigationssystem sich an einer externen Stromversorgung befindet oder im Akkubetrieb läuft, genügt ein kurzer Druck auf den Ein- / Ausschalter, um das Gerät ein- bzw. auszuschalten (Standby Modus).

Über den Button Einstellungen Ihres Gerätes können Sie die Betriebszeit Ihren Bedürfnissen anpassen. Ihr Gerät wird so ausgeliefert, dass es sich nicht von alleine ausschaltet.

Soll das Gerät vollständig ausgeschaltet werden, drücken Sie lange (> 3 Sek.) auf den Ein-/Ausschalter des Gerätes.

Durch die Datenspeicherung im internen Speicher gehen dabei keine Daten verloren. Lediglich der Startvorgang dauert geringfügig länger.

Auch im Standby Modus verbraucht Ihr Navigationssystem geringfügig Strom und der Akku wird entladen.

Ist Ihr Gerät werksseitig bereits mit den Basisdaten der Navigationssoftware ausgestattet, erfolgt die endgültige Installation der Navigationssoftware automatisch aus dem internen Speicher während der Ersteinrichtung. Folgen Sie den Anweisungen auf dem Bildschirm.

Befindet sich digitalisiertes Kartenmaterial auf einer optionalen Speicherkarte, muss diese während der Benutzung des Navigationssystems immer im Gerät eingelegt sein.

Wird die Speicherkarte während der Benutzung auch nur kurzzeitig entfernt, kann das Navigationssystem nur eingeschränkt benutzt werden.

Lesen Sie bitte dazu das Kapitel **Navigieren** ab Seite 36.

Allgemeine Bedienungshinweise

Ein- und ausschalten

Nach der Ersteinrichtung befindet sich Ihr Gerät in seinen normalen Betriebszustand.

► Drücken Sie 0,5 Sekunden lang den Ein- / Ausschalter, um Ihr Navigationssystem einzuschalten.

HINWEIS!

Ihr Gerät wird so ausgeliefert, dass es sich im eingeschalteten Zustand auch bei Nichtbenutzung nicht von alleine ausschaltet. Über den Button Einstellungen auf dem Hauptbildschirm Ihres Gerätes können Sie die Betriebszeit Ihren Bedürfnissen anpassen.

Auch im Standby-Modus verbraucht Ihr Navigationssystem geringfügig Strom und der eingebaute Akku wird entladen.

► Drücken Sie kurz den Ein- / Ausschalter, um Ihr Navigationssystem auszuschalten. Es erscheint folgender Bildschirm:



Sie haben nun drei Auswahlmöglichkeiten:

Taste	Beschreibung
	Abbruch/Zurück Wenn Sie diesen Bildschirm aus Versehen gewählt haben, tippen Sie auf den Pfeil, um zum vorherigen Bildschirm zurückzukehren.
	Standby-Modus Wenn Sie auf diese Schaltfläche tippen, geht Ihr Gerät sofort in den Standby Modus.
	Reset Wenn Sie auf diese Schaltfläche tippen, führen Sie einen Reset durch.

Wenn Sie keine dieser drei Möglichkeiten auswählen wollen, geht das Gerät nach einigen Sekunden automatisch in den Standby-Modus.

Für weitere Einstellungen zum Standby Modus siehe auch Kapitel Sonderfunktion CleanUp, Seite 81, Punkt 8.

Haben Sie die Komfortfunktion DC AutoSuspend aktiviert, erscheint nach Ablauf der Verzögerungszeit von einigen Sekunden ebenfalls dieser Bildschirm.

Security

Über diese Funktion haben Sie die Möglichkeit Ihr Gerät vor fremden Zugriff zu schützen. Bevor Sie diese Funktion nutzen können, müssen einige einmalige Einstellungen vorgenommen werden. Gehen Sie dazu wie folgt vor:

Passwort und Hinweistext anlegen

- ► Gehen Sie über den Hauptbildschirm auf **Einstellungen** und dann auf **Geräteeinstellungen**.
- ► Tippen Sie auf **Security**, um die Funktion zu starten. Der nachfolgende Bildschirm erscheint:

- ► Tippen Sie auf ✓, um das **Passwort** zu vergeben.
- ► Eine Tastatur erscheint. Geben Sie hierüber Ihr gewünschtes Passwort ein.

HINWEIS!

Das Passwort muss aus mindestens 4 Zeichen bestehen. Benutzen Sie dazu eine Kombination aus Buchstaben (A-Z) und Zahlen (0-9). Bewahren Sie das Passwort an einen sicheren Ort auf.

- Nachdem Sie Ihr Passwort eingegeben haben, bestätigen Sie dieses mit ✓.
- Geben Sie das Passwort zur Bestätigung erneut ein, um eventuelle Flüchtigkeitsfehler zu vermeiden.

HINWEIS!

Das Passwort wird in Form von Sternchen (****) angezeigt.

- Nachdem Sie das Passwort eingegeben haben, erscheint ein weiteres Textfeld. Geben Sie hier einen Hinweistext ein, der als Gedächtnisstütze für Ihr Passwort dient. Diesen Hinweis können Sie dann aufrufen, wenn Sie das Passwort vergessen bzw. verlegt haben.

Einstellungen vornehmen

Nachdem Sie erfolgreich das Passwort und den Hinweistext eingegeben haben, erscheint das nachfolgende Auswahlfenster, worüber Sie die Einstellungen für die Funktion Security vornehmen.

Taste	Beschreibung
	Stellen Sie hier ein, ob das Gerät nach einem Kaltstart (Hard Reset) das Passwort abfragen soll.
	Stellen Sie hier ein, ob das Gerät nach einem Neustart (Reset) das Passwort abfragen soll.
	Stellen Sie hier ein, ob das Gerät nach dem Einschalten aus dem Standby Modus das Passwort abfragen soll.

SuperPIN und UUID

Nachdem Sie die Einstellungen vorgenommen haben, erscheint auf dem Bildschirm die SuperPIN und die UUID (Universally Unique IDentifier = eindeutige Geräteidentifikation).

HINWEIS!

Notieren Sie diese Daten in Ihre Bedienungsanleitung und bewahren diese an einem sicheren Ort auf.

Diese Angaben benötigen Sie, wenn Sie das Passwort 3 Mal falsch eingegeben haben. Das Navigationsgerät kann dann nur mit diesen Angaben freigeschaltet werden.

Nachträgliche Einstellungen vornehmen

Wenn Sie bereits ein Passwort eingegeben und nachträglich Einstellung vornehmen bzw. das Passwort ändern möchten, starten Sie die Security Funktion. Geben Sie Ihr aktuelles Passwort ein. Es erscheint folgender Bildschirm:

Taste	Beschreibung
Profileinstellungen	Passwort oder Hinweistext ändern
Authentifizierung	Authentifizierungs-Einstellungen (s. Seite 28, Einstellungen vornehmen)
SuperPIN	SuperPIN und UUID anzeigen (siehe Seite 31)
Zurücksetzen	Setzt die komplette Security-Funktion zurück. Nach Ausführen dieser Funktion werden alle Security-Einstellungen sowie Passwörter gelöscht. Um diese Funktion ausführen zu können, müssen Sie Ihr Passwort noch einmal eingeben und bestätigen.

Passwortabfrage

Wenn Sie ein **Passwort** über die Security Funktion festgelegt haben, erscheint, je nach Einstellung, beim Neustart des Gerätes eine Passwortabfrage.



► Geben Sie über das Tastenfeld das von Ihnen angelegte Passwort ein.

HINWEIS!

Das Passwort wird in Form von Sternchen (****) angezeigt.

► Der von Ihnen hinterlegte Hinweistext wird bei Antippen des Fragezeichens angezeigt.

► Tippen Sie zum Bestätigen der Eingabe auf .

HINWEIS!

Haben Sie das Passwort 3 Mal falsch eingegeben, müssen Sie die SuperPIN eingeben. Sollten Sie auch diese verlegt haben, wenden Sie sich mit Angabe der UUID an Ihr Service Center. Die UUID wird im unteren Bildschirm eingeblendet.

Navigationssystem zurücksetzen

Sie haben die Möglichkeit, Ihr Navigationssystem zurückzusetzen, falls es nicht mehr ordnungsgemäß reagiert oder arbeitet.

Diese Möglichkeit startet das Navigationssystem neu, ohne dass eine Neuinstallation erforderlich ist. Der Reset wird oft verwendet, um den Speicher zu reorganisieren. Dabei werden alle laufenden Programme abgebrochen und der Arbeitspeicher wird neu initialisiert.

Sie haben zwei Möglichkeiten, Ihr Gerät zurückzusetzen.

Reset

Drücken Sie kurz auf den Ein-/Ausschalter. Der folgende Bildschirm erscheint:



Wenn Sie eine Reset durchführen wollen, tippen Sie auf die Schaltfläche . Weitere Informationen zu diesem Bildschirm finden Sie im Abschnitt Ein- und ausschalten, Seite 26.

Vollständiges Abschalten/Hard Reset

ACHTUNG!

Ein Hard Reset löscht alle Daten im flüchtigen Speicher.

Ihr Navigationssystem befindet sich im Normalfall im Standby-Modus, wenn Sie es durch kurzes Drücken des Ein-/Ausschalters ausgeschaltet haben. Darüber hinaus kann das System auch vollständig ausgeschaltet werden, wodurch die Energieaufnahme so niedrig wie möglich gehalten wird. Bei diesem vollständigen Ausschalten gehen alle Daten des flüchtigen Speichers verloren (Hard Reset).

So schalten Sie Ihr Navigationssystem vollständig aus:

- ► Drücken Sie **lange (> 3 Sek.) auf den Ein-/Ausschalter**, um das Gerät auszuschalten.
- ► Drücken Sie **lange (> 3 Sek.) auf den Ein-/Ausschalter**, um das Gerät wieder einzuschalten.

Ist Ihr Gerät werksseitig bereits mit den Basisdaten der Navigationssoftware im nicht flüchtigen Speicher ausgestattet, ist eine Neuinstallation nach einem Hard Reset nicht erforderlich.

Navigieren

HINWEIS!

Ausführliche Bedienungsanleitungen für die Navigation finden Sie auf der DVD sowie in der Online-Hilfe des Gerätes.

Sicherheitshinweise Navigation

- Bedienen Sie das Navigationssystem nicht während der Fahrt, um sich selbst und andere vor Unfällen zu schützen!
- Falls Sie die Sprachhinweise einmal nicht verstanden haben oder sich nicht sicher sind, was an der nächsten Kreuzung zu tun ist, können Sie sich anhand der Karten- oder Pfeildarstellung schnell orientieren. Schauen Sie jedoch nur dann auf das Display, wenn Sie sich in einer sicheren Verkehrssituation befinden!

HINWEIS!

In einigen Ländern ist die Verwendung von Geräten, die vor Verkehrsüberwachungs-anlagen (z. B. „Blitzer“) warnen, untersagt. Bitte informieren Sie sich über die rechtliche Situation und verwenden Sie die Warn-funktion nur dort, wo es zugelassen ist. Wir haften nicht für Schäden, die aus der Nutzung der Warnfunktion entstehen.

ACHTUNG!

Die Straßenführung und die Straßenverkehrsordnung haben Vorrang vor den Anweisungen des Navigationssystems. Folgen Sie den Anweisungen nur, wenn es die Umstände und die Verkehrsregeln erlauben! Beachten Sie auch, dass die Geschwindigkeitswarnhinweise Ihres Navigationssystems nicht verbindlich sind; befolgen Sie die Geschwindigkeits-empfehlungen auf den Verkehrsschildern. Das Navigationssystem führt Sie auch dann ans Ziel, wenn Sie von der geplanten Route abweichen müssen.

- Die ausgegebenen Richtungshinweise des Navigationssystems entbinden den Fahrzeugführer nicht von seiner Sorgfaltspflicht und Eigenverantwortung.
- Planen Sie die Routen, bevor Sie losfahren. Wenn Sie unterwegs eine neue Route eingeben möchten, unterbrechen Sie die Fahrt.
- Um das GPS-Signal korrekt zu empfangen, dürfen keine metallischen Gegenstände den Funkempfang behindern. Befestigen Sie das Gerät mit der Saugnapfhalterung an der Innenseite der Windschutzscheibe oder in der Nähe der Windschutzscheibe. Probieren Sie verschiedene Stellen in Ihrem Fahrzeug aus, um einen optimalen Empfang zu bekommen.

Hinweise für die Benutzung im Fahrzeug

- Achten Sie bei der Installation der Halterung darauf, dass die Halterung auch bei einem Unfall kein Sicherheitsrisiko darstellt.
- Befestigen Sie die Komponenten fest in Ihrem Fahrzeug und achten Sie bei der Installation auf freie Sichtverhältnisse.
- Der Bildschirm des Gerätes kann Lichtreflektionen hervorrufen. Achten Sie daher darauf, dass Sie während des Betriebes nicht geblendet werden.
- Verlegen Sie das Kabel nicht in direkter Nähe von sicherheits-relevanten Komponenten.
- Befestigen Sie die Halterung nicht im Funktionsbereich der Airbags.
- Überprüfen Sie in regelmäßigen Abständen die sichere Haftung des Saugnapfes.
- Der Stromversorgungsstecker verbraucht auch dann Strom, wenn kein Gerät angeschlossen ist. Entfernen Sie ihn bei Nichtbenutzung, um ein Entladen der Autobatterie zu vermeiden.
- Prüfen Sie nach der Installation sämtliche sicherheitsrelevanten Einrichtungen im Fahrzeug.

HINWEIS!

Lassen Sie Ihr Navigationssystem nicht im Fahrzeug wenn Sie es verlassen. Aus Sicherheitsgründen sollten Sie auch die Autohalterung abmontieren.

Antennenausrichtung

Für den Empfang der GPS-Satellitensignale muss die Antenne eine freie Sicht zum Himmel haben. Probieren Sie bei nicht ausreichendem Empfang im Fahrzeug verschiedene Montage- und Antennenaus-richtungsmöglichkeiten aus.

I. Autohalterung montieren

ACHTUNG!

Befestigen Sie die Halterung für das Gerät so an der Windschutzscheibe, dass dadurch die Sicht nicht behindert wird.

Benutzen Sie die Autohalterung ausschließlich mit eingesetztem Navigationsgerät, um Gefährdungen zu vermeiden.

(Abbildung ähnlich)

HINWEIS!

Je nach Ausführung kann Ihr Navigations-system alternativ auch mit einer anderen ähnlichen Autohalterung ausgestattet sein.

Reinigen Sie die Scheibe gründlich mit einem Glasreiniger. Bei Temperaturen unter 15° C die Scheibe und den Sauger etwas erwärmen.

Setzen Sie die Autohalterung mit dem Saugnapf direkt an die Windschutzscheibe und drücken Sie den Schnapphebel nach unten. Der Saugnapf saugt sich am Untergrund fest.

II. Navigationssystem befestigen

- ► Verbinden Sie den Autoadapter (s. Seite 20) und ggf. die TMC-Wurfantenne mit Ihrem Navigationssystem und stecken Sie ggf. eine Speicherkarte ein.
- ► Setzen Sie das Gerät mittig unten auf die Halteschale.
- ► Drücken Sie das Gerät leicht nach hinten bis es hörbar einrastet.

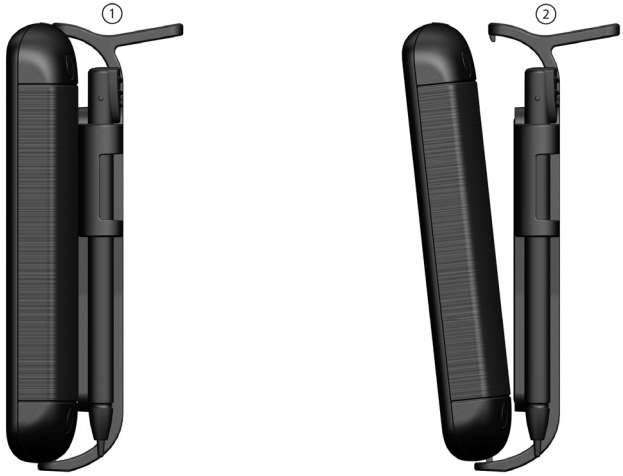

(Abbildungen ähnlich)

- ► Jetzt können Sie die komplette Einheit an der gereinigten Windschutzscheibe aufsetzen.

III. Autoadapter anschließen

- ► Stecken Sie den Stecker des Verbindungskabels in den dafür vorgesehenen Anschluss an der linken Seite Ihres Gerätes.
- ► Stecken Sie jetzt den Stromversorgungsstecker in den Zigarettenanzünder und sorgen Sie dafür, dass dieser während der Fahrt nicht den Kontakt verliert. Dies kann sonst zu Fehlfunktionen führen.

HINWEIS!

Ziehen Sie nach der Fahrt oder wenn Sie das Fahrzeug längere Zeit abstellen den Stromversorgungsstecker aus dem Zigarettenanzünder. Die Autobatterie kann sich sonst entladen. Schalten Sie das Navigationssystem in diesem Fall über den Ein-/ Ausschalter aus.

Der Autoadapter enthält eine in das Kabel integrierte TMC-Antenne. Ein TMC-Empfang ist nur möglich, wenn der Autoadapter angeschlossen ist

IV. Navigationssoftware starten

HINWEIS!

Enthält Ihre Speicherkarte (zusätzliches) Kartenmaterial muss diese während der Benutzung des Navigationssystems immer im Gerät eingelegt sein.

Wird die Speicherkarte während der Benutzung auch nur kurzzeitig entfernt, muss zum Neustart des Navigationssystems ein Reset durchgeführt werden (siehe Seite 34). Je nach Navigationssystem geschieht dieser Reset automatisch.

► Schalten Sie Ihr Navigationssystem ein.

► Je nach Ausführung startet die Navigationssoftware sofort bzw. nach Antippen der Navigationsschaltfläche auf dem Hauptbildschirm.

► Tippen Sie im Hauptmenü die Schaltfläche Neues Ziel an und geben Sie die Adresse Ihres Navigationsziels ein. Zum Starten der Zielführung bestätigen Sie Ihre Eingabe durch Antippen der Schaltfläche Route berechnen. Bei ausreichendem Satellitenempfang erhalten Sie nach kurzer Zeit die Weginformation auf dem Bildschirm, ergänzt durch Sprachanweisungen.

Informationen zur weiteren Bedienung der Navigationssoftware entnehmen Sie bitte dem ausführlichen Benutzerhandbuch auf der DVD. Dabei handelt es sich um eine PDF Datei, die Sie mit jedem Acrobat Reader lesen und ausdrucken können.

HINWEIS!

Der GPS-Empfänger benötigt beim ersten Gebrauch einige Minuten, bis er initialisiert ist. Auch wenn das Symbol für ein vorhandenes GPS-Signal angezeigt wird, kann die Navigation ungenau sein. Bei allen weiteren Fahrten dauert es ca. 30-60 Sekunden, bis ein korrektes GPS-Signal vorhanden ist, ausreichende „Sicht“ zu den Satelliten vorausgesetzt.

Sprachkommandos

Während der Navigation kann über längeres Drücken auf den Touchscreen der Spracheingabemodus aktiviert werden. Ein kurzer Hinweiston weist darauf hin, dass das Navigationssystem für die Spracheingabe bereit ist.

Zeichenerklärung:

- **( ) alternative Wörter;**
- **[ ] Füllwörter**
- **„|“ Alternativen;**
- **< > angezeigter Inhalt sprechbar**

Je nach aktueller Ansicht sind dabei die folgenden Kommandos möglich:

HINWEIS!

Sprechen Sie die Kommandos laut und deutlich in Richtung des Navigationssystems. Während der Spracheingabe sollten keine Nebengeräusche (Radio, Lüftung, laute Gespräche) auftreten.

Abgesehen von den unten genannten Befehlen können Sie auch die Wörter, die in den Sprachblasen stehen, für die Sprachsteuerung nutzen.

Gültigkeitsbereich	Kommando
Immer gültig	abbrechen | Abbruch zurück Hilfe
Allgemein	Bitte geben Sie die gewünschte Adresse in der Reihenfolge Ort, Straße und Hausnummer ein. Sie können auch nur einen Ort oder einen Ort mit Straße eingeben.

Gültigkeitsbereich	Kommando
Globale Kommandos	Hilfe
	(allgemeine | globale) (Hilfe | Kommandos)
	[Dialog] (abbrechen | Abbruch | Ende)
	[gehe] zurück
	[ein] neues Ziel | [ein] [neues] Ziel (eingeben | wählen | auswählen) | Zieleingabe | neue Adresse (eingeben | wählen | auswählen)
	[zur] (Karte | Kartendarstellung | Kartenansicht) | Karte anzeigen
	Menü | Hauptmenü | Navigationsmenü
	Lautstärkeeinstellung | Lautstärke [einstellen | ändern]
	Lautstärke verringern | leiser
	Lautstärke erhöhen | lauter
	Lautstärke aus | stumm schalten | Ruhe | Ton aus
	Lautstärke an | Lautsprecher an | Ton an
	Hilfe
	(allgemeine | globale) (Hilfe | Kommandos)
Listenkommandos	nächste Seite | runter | nach unten | weitere
	vorherige Seite | hoch | nach oben | rauf
Hauptmenü	neues Ziel [eingeben] | Adresse eingeben
	[zur] (Karte | Kartendarstellung | Kartenansicht) | Karte anzeigen
	Einstellungen | Optionen
	(andere | weitere) (Anwendungen | Applikationen) | Zusatzapplikationen | Extras
	[zur] (Karte | Kartendarstellung | Kartenansicht) | Karte anzeigen
	Einstellungen | Optionen
	(andere | weitere) (Anwendungen | Applikationen) | Zusatzapplikationen |

Gültigkeitsbereich	Kommando
	Extras
	[zur] (Karte | Kartendarstellung | Kartenansicht) | Karte anzeigen
	Einstellungen | Optionen
Aktuelle Route / Routeninformation / Übersichtskarte	Wegbeschreibung | Routenbeschreibung
	Routen | Routenoptionen | Routeneinstellungen | Routen
	Verkehrslage | Verkehrsinformation | Stauinfo | Staulage | Verkehrslage
	aktuelle Position | Standort
Lautstärkeeinstellungen	(Lautstärke Klicktöne | (Tastenklick| Klick) [Lautstärke]) (verringern | runter | leiser)
	(Lautstärke Klicktöne | (Tastenklick|Klick) [Lautstärke]) (erhöhen | lauter | hoch)
	(Lautstärke Mp3-Player | (M P 3 | Musik | Mediaplayer) [Lautstärke]) (verringern | leiser | runter)
	(Lautstärke Mp3-Player | (M P 3 | Musik| Mediaplayer | Multimedia) [Lautstärke]) (erhöhen | lauter | hoch)
	(Lautstärke Sprache | Sprach [Lautstärke]) (verringern | leiser | runter)
	(Lautstärke Sprache | Sprach [Lautstärke]) (erhöhen | lauter | hoch)
Karte	[zeige] (Pfeilansicht | Manöveransicht | Pfeil)
	[zeige] (Kompassansicht | Kompass | GPS Ansicht)
	keine Karte | Karte (aus | ausschalten | ausblenden)
	[zeige] [nur | normale] (Karte | Kartenansicht)
	[zeige] (3 D | dreidimensionale) [Karte | Ansicht | Kartenansicht | Darstellung]
	[zeige] (2 D | zweidimensionale) [Karte |

Gültigkeitsbereich	Kommando
	Kartenansicht | Ansicht | Darstellung]
	[zeige] [Ansicht | Karte| Ausrichtung] in Fahrtrichtung
	Karte optimiert | optimiere Karte | Kartenrichtung optimiert | Ausrichtung optimiert
	[zeige] [Karte] (Nordausrichtung | Ausrichtung Nord | nordweisend)
	[Ansicht | Karte | Kartenansicht] zentrieren | zentriere [[die] Karte]
	[Ansicht | Karte | Kartenansicht] (vergrößern | hineinzoomen | reinzoomen | größer)
	[Ansicht | Karte | Kartenansicht] (verkleinern | herauszoomen | rauszoomen | kleiner)
	Menü | Hauptmenü | Navigationsmenü
	Quickmenü | [Menü] aktuelle Route
	[zeige] (Pfeilansicht | Manöveransicht | Pfeil)
	[zeige] (Kompassansicht | Kompass | GPS Ansicht)
	keine Karte | Karte (aus | ausschalten | ausblenden)
	[zeige] [nur | normale] (Karte | Kartenansicht)
	[zeige] (3 D | dreidimensionale) [Karte | Ansicht | Kartenansicht | Darstellung]
	[zeige] (2 D | zweidimensionale) [Karte | Kartenansicht | Ansicht | Darstellung]
	[zeige] [Ansicht | Karte| Ausrichtung] in Fahrtrichtung
	Karte optimiert | optimiere Karte | Kartenrichtung optimiert | Ausrichtung optimiert
	[zeige] [Karte] (Nordausrichtung |

Gültigkeitsbereich	Kommando
	Ausrichtung Nord | nordweisend)
	[Ansicht | Karte | Kartenansicht] zentrieren | zentriere [[die] Karte]
	[Ansicht | Karte | Kartenansicht] (vergrößern | hineinzoomen | reinzoomen | größer)
	[Ansicht | Karte | Kartenansicht] (verkleinern | herauszoomen | rauszoomen | kleiner)
	Menü | Hauptmenü | Navigationsmenü
	Quickmenü | [Menü] aktuelle Route

Bluetooth

Die Bluetooth-Technologie dient dazu, kurze Entfernungen drahtlos zu überbrücken. Bluetooth-Geräte übertragen Daten per Funk, so dass andere Geräte die ebenfalls diese Technologie unterstützen ohne Kabel miteinander kommunizieren können.

Bevor Sie Ihr Navigationssystem als Freisprecheinrichtung mit Ihrem Bluetooth Mobiltelefon nutzen können, müssen die beiden Geräte aufeinander abgestimmt werden (Koppelung).

HINWEIS!

Bitte lesen Sie in der Bedienungsanleitung Ihres Mobiltelefons wie Sie die Bluetoothfunktion einschalten.

Bluetooth Anwendung starten

► Klicken Sie auf die Option **Bluetooth Dialer**.

HINWEIS!

Wurde Bluetooth manuell deaktiviert, wird durch das Betätigen dieser Schaltfläche Bluetooth wieder aktiviert und die Bluetooth LED blinkt (geräteabhängig).

► Es erscheint nun der Bluetooth Hauptbildschirm auf Ihrem Navigationsgerät.

Übersicht des Hauptbildschirms

Taste	Name	Beschreibung
Anruf protokoll	Anruf-protokoll	Zeigt den Verlauf der getätigten und der empfangenen Anrufe an.
Nachrichten	Nachrichten	Hierüber sehen Sie das Postfach Ihres Mobiltelefons ein.
Kontakte	Kontakte	Rufen Sie hierüber die auf dem Mobiltelefon gespeicherten Kontakte auf.
	Zurück	Vorherige Seite des Hauptbildschirms
	Löschen	Löschen Sie mit diesem Feld die über das Tastenfeld eingegeben Nummer.
	Anrufen	Wählen Sie mit diesem Feld die über das Tastenfeld eingegeben Nummer.
	Tastenfeld	Über das Tastenfeld geben Sie die Ziffern der anzurufenden Telefonnummer ein.
	Lautstärke	Stellen Sie hierüber die Lautstärke des Mikrofons und des Lautsprechers ein.
Einstel - lungen	Einstellungen der Freisprech-einrichtung	Mitteilungs Einstellungen – Optionen für das Anzeigeverhalten neuer Nachrichten Verbindungen – Navigationsgerät und Mobiltelefon koppeln

Sync. Nachrichten - Einstellungen zur automatischen SMS & Kontakt Synchronisation zwischen Navigationsgerät und Mobiltelefon

Bluetooth – Ein- / Ausschalten der Bluetooth-Funktion

Anrufansage - Ein- / Ausschalten für die Ansage der Telefonnummer / Kontakt bei eingehenden Anrufen

Einstellung der Basislautstärke des Mikrofons und des Lautsprechers

Navigationsgerät und Mobiltelefon koppeln

HINWEIS!

Bei der Verbindung mit der Freisprecheinrichtung erfolgt die Suche nach einem Gerät grundsätzlich durch Ihr Navigationsgerät. Je nach Typ des Mobiltelefons kann der Funktionsumfang der Freisprecheinrichtung eingeschränkt sein.

► Aktivieren Sie die Bluetooth-Funktion auf Ihrem Mobiltelefon.

HINWEIS!

Jedes Mobiltelefon benutzt dazu unterschiedliche Wege. Lesen Sie daher unbedingt die Anleitung Ihres Mobiltelefons

► Wählen Sie unter den Einstellungen der Freisprecheinrichtung Ihres Navigationsgerätes die Option (Verbindungen). Bei der Ersteinrichtung beginnt die Suche nach einem bluetoothfähigen Gerät automatisch.

► Mit „Telefonsuche“ starten Sie die Suche erneut.

► Wählen Sie aus der Liste das entsprechende Mobiltelefon aus.

► Tippen Sie auf die Schaltfläche **Paaren** und anschließend zur Bestätigung auf die Schaltfläche **Koppeln mit Mobiltelefon**.

► Ihr Mobiltelefon erkennt das Navigationsgerät. Sie werden aufgefordert einen 4-stelligen PIN-Code einzugeben. Dieser lautet für Ihr Navigationsgerät 1 2 3 4.

► Anschließend muss die Verbindung durch eine oder mehrere Bestätigungsmeldungen auf Ihrem Mobiltelefon akzeptiert werden. Danach steht Ihnen die Freisprecheinrichtung über das Navigationssystem zur Verfügung.

HINWEIS!

Sobald Sie das Navigationsgerät ausschalten oder es zu einer räumlichen Trennung zwischen Ihrem Mobiltelefon und dem Navigationsgerät kommt, muss diese Prozedur ggf. wiederholt werden.

Eingehende Anrufe annehmen

Taste	Beschreibung
	Anruf annehmen
	Anruf ablehnen/beenden

Anrufe tätigen

► Tippen Sie im Bluetooth-Hauptbildschirm über das Tastenfeld (s. S. 50) die Nummer ein, die Sie anrufen möchten.

► Klicken Sie auf das Feld , um den Anruf zu tätigen.

Eingehende Nachrichten lesen oder vorlesen lassen

Sofern Ihr Mobiltelefon die Funktion unterstützt, können Sie eingehende Nachrichten lesen, oder zusätzlich auch vorlesen lassen.

► Aktivieren Sie hierzu die Option **Anzeigen und vorlesen** unter **Einstellungen**, **Nachrichten**.

► Bei einer eingehenden Nachricht wird zunächst die Telefonnummer bzw. der Kontakt aus dem Telefonbuch vorgelesen.

► Anschließend können Sie über zur vorherigen Ansicht zurückkehren oder sich durch Tippen auf das Feld die Nachricht vorlesen lassen.

ACHTUNG!

Die Straßenführung und die Straßenverkehrsordnung haben Vorrang vor den Anweisungen des Navigationssystems.

Folgen Sie den Anweisungen nur, wenn es die Umstände und die Verkehrsregeln erlauben!

Beachten Sie hinsichtlich der Nutzung von Mobilgeräten beim Autofahren die Sicherheitswarnungen und gesetzlichen Vorschriften des jeweiligen Landes.

Während eines Anrufes

Taste	Beschreibung
	Anruf beenden
	Stummschaltung für Mikrofon und Lautstärkeeinstellungen
	Gespräch an das Mobiltelefon zurückgeben

MP3-Player

Je nach Softwareausstattung ist Ihr Navigationssystem auch mit einem **MP3- Player** ausgestattet.

Starten Sie den MP3-Player aus dem Menü **Extras** heraus durch Tippen auf die Schaltfläche **MP3-Player**.

Alle auf der Speicherkarte befindlichen MP3-Dateien können in eine Favoritenliste übernommen werden und stehen zur Wiedergabe bereit. (Die Speicherkarte darf dabei nicht schreibgeschützt sein.)

Übersicht des Hauptbildschirms

Taste	Beschreibung
	Reduziert die Bildschirmhelligkeit auf ein Minimum, um Strom zu sparen.
	Lesezeichen festlegen/hinzufügen
oder	Erhöht oder verringert die Lautstärke. Die Anzeige im oberen rechten Feld des Bildschirms zeigt den aktuellen Lautstärkepegel an.
	Aktion abbrechen / zurück in das vorige Menü
oder	Springt zum vorherigen oder nächsten Titel. Während der Wiedergabe kann im laufenden Titel

	vor- oder zurückgespult werden.
	Startet die Wiedergabe.
	Beendet die Wiedergabe
Favoriten	Zeigt die hinterlegten Favoriten an.
Dateien	Zeigt die abgespeicherten Dateien auf der Flash Disk und/oder auf der Speicherkarte an.
Einstellungen	Hier nehmen Sie Einstellungen des MP3-Players vor.

Titel auswählen und in die Favoritenliste aufnehmen

► Um Titel auszuwählen, tippen Sie auf und wählen die Titel aus, die Sie in die Favoritenliste aufnehmen möchten.

Hier haben Sie drei Möglichkeiten, die Titel zu markieren:

► Tippen Sie auf , um alle Titel inkl. aller Unterordner zu markieren.

► Tippen Sie auf , um alle Titel in der aktuellen Ansicht zu markieren.

► Tippen Sie auf , um alle Markierungen innerhalb eines Ordners aufzuheben.

Die ausgewählten Titel werden durch ein gekennzeichnet.

- ► Um Ihre Auswahl zu bestätigen, tippen Sie nun auf . Erst dann werden die markierten Titel in die Favoritenliste übernommen.
- ► Zur Titelauswahl in Unterordnern tippen Sie den gewünschten Ordner an und wählen die gewünschten Titel hier aus.

Sind in einem Verzeichnis nicht alle Titel ausgewählt wird dies durch das Symbol angezeigt.

Favoritenliste

Durch Tippen auf das gelangen Sie in die Favoritenliste:

- ► Alle Titel löschen Sie mit .
- ► Einzelne Titel löschen Sie mit .
- ► Bestätigung mit zur Übernahme der neuen Auswahl in Favoritenliste.

Liste der festgelegten Lesezeichen

Durch Tippen auf das gelangen Sie in die Liste der festgelegten Lesezeichen:

► Alle Lesezeichen löschen Sie .

► Einzelnes Lesezeichen löschen Sie mit .

► Bestätigung mit zur Übernahme der neuen Auswahl in der Liste der Lesezeichen.

Picture Viewer

Ihr Navigationssystem ist mit einem **Picture Viewer** ausgestattet.

Mit dem **Picture Viewer** können Sie Bilder im jpg-Format, die sich auf Ihrer Speicherkarte befinden, auf Ihrem Navigationssystem ansehen. Sämtliche Bilder, die sich auf der Speicherkarte befinden, sind sofort verfügbar.

Bedienung des Picture Viewers

Starten Sie den Picture Viewer aus dem Menü **Extras** heraus durch Tippen auf die Schaltflächen **Picture Viewer**.

Hauptbildschirm

Mit den beiden Pfeiltasten bewegen Sie die Miniatur-Ansicht nach rechts oder links. Tippen Sie auf ein bestimmtes Bild, um dieses im Vollbildmodus anzuzeigen. Durch Tippen auf gehen Sie in der Miniaturansicht wieder auf den Anfang zurück.

Durch Tippen auf das Symbol beenden Sie die Anwendung.

Die **Dia-Show** starten Sie durch Tippen auf das Symbol .

Vollbildansicht

Tippen Sie in der Vollbildansicht in den **unteren** Bildschirmbereich, um die Service-Leiste zu aktivieren:



Taste	Beschreibung
	Drehen um je 90° im Uhrzeigersinn
	Rasterfelder einblenden
	Vorheriges Bild
	Dia-Show starten Dia-Show unterbrechen
	Nächstes Bild
	Drehen um je 90° gegen den Uhrzeigersinn

Durch Tippen in die Mitte des Bildes, kehren Sie in die Miniatur-Ansicht zurück.

Durch Tippen auf das Symbol (Rasterfelder einblenden), wird das gezeigte Bild in 6 Felder unterteilt.



Durch Tippen auf ein Viereck wird dieser Bereich des Bildes vergrößert dargestellt:

Durch Tippen in die Mitte des Bildes gelangen Sie in den Vollbildmodus zurück.

Travel Guide

Ihr Navigationssystem ist mit einem **Travel Guide** ausgestattet. Der Travel Guide liefert allgemeine Informationen zu verschiedenen Bereichen einzelner Städte oder Regionen in Europa, wie z.B. Sehenswürdigkeiten, Restaurants, Kultur und Reiseinfos. Starten Sie den Travel Guide aus dem Menü **Extras** heraus durch Tippen auf die Schaltfläche **Travel Guide**.

Übersicht des Hauptbildschirms

Wenn Sie sich über etwas informieren wollen, wählen Sie zunächst über **Ort** das **Land,** dann die **Stadt** oder Region aus. Im Anschluss daran wählen Sie z. B. die Kategorie aus. Falls gewünscht, können Sie Ihre Suchergebnisse durch Angabe von **Preisklasse** und/oder **Bewertung** filtern.

Abb. 1

Abb. 2

Abb. 3

Abb. 4

Abb. 5

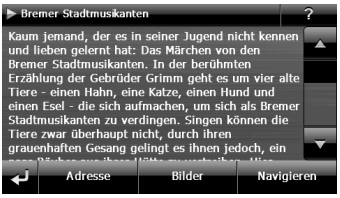

Abb. 6

Abb. 7

Abb. 8

Wenn Sie zu dem angezeigten Ziel navigieren wollen, bestätigen Sie mit Navigieren. Die Adresse steht dann der Navigationssoftware als Ziel zur Verfügung.

Taste	Beschreibung
	Vorheriges Bild
Adresse	Zeigt die Anschrift der ausgewählten Kategorie
Bilder	Zeigt verfügbare Fotos der ausgewählten Kategorie
Navigieren	Tippen Sie auf diese Schaltfläche, um direkt zu der ausgewählten Adresse zu navigieren.

HINWEIS!

Die Auswahlmöglichkeiten innerhalb des Travel Guides können je nach Software-ausstattung variieren.

Wo bin ich?

Über die Funktion **Wo bin ich?** Erhalten Sie Informationen über Ihren aktuellen Standort, sofern ein GPS-Signal verfügbar ist.

► Tippen Sie im Menü **Extras** auf die Schaltfläche **Wo bin ich?**

► Um den aktuellen Ort zu Ihren Favoriten hinzufügen, tippen Sie auf **Aktuelle Position speichern**.

Eco Expert

Diese Funktion liefert Ihnen über ein Punktesystem Informationen zur Umweltverträglichkeit Ihres Fahrstils und enthält Tipps für ein ökologisches Fahrverhalten (Öko-Tipps).

Übersicht des Hauptbildschirms

► Klicken Sie im Menü **Extras** auf die Schaltfläche **Eco Expert.**

Eine aktuelle Übersicht erhalten Sie unter **Öko-Punkte heute**. Die Punkte bedeuten:

Niedrige Punktzahl	Nicht umweltfreundliches Fahrverhalten
Hohe Punktzahl	Umweltfreundliches Fahrverhalten

Sie können die Punkte jederzeit zurücksetzen, indem Sie auf die Schaltfläche **Punkte zurücksetzen** tippen.

- ► Unter **Öko-Punkte letzte 30 Tage** können Sie sich die Statisktik der letzten 30 Tage anzeigen lassen.
- ► Tippen Sie im Hauptbildschirm auf **Einstellungen**, um verschiedene Anpassungen vorzunehmen:

Alarm Clock (Weckfunktion)

Ihr Navigationssystem ist mit einer **Alarm Clock / Weckfunktion** ausgestattet. Starten Sie diese Funktion aus dem Menü **Extras** heraus durch Antippen der Schaltfläche **Alarm Clock**.

Die Weckfunktion kann sowohl als normaler Wecker bei ausgeschaltetem Gerät (Standby Modus / Stromsparmodus) wie auch als Erinnerung während der laufenden Navigation erfolgen.

Diese Ansicht erscheint, wenn Sie noch keine Weckzeit eingerichtet haben. Geben Sie die Weckzeit im 24-Stunden-Format ein und bestätigen Sie Ihre Eingabe mit .

Beschreibung der Schaltflächen

Taste	Beschreibung
20:32	Aktuelle Uhrzeit
Einstellungen	Einrichtungsmodus (Einstellen von Lautstärke, Uhrzeit und Weckton)
	Nachtmodus (Schaltet das Gerät in den Standby Modus)
	Neueinrichtung/Deaktivieren der Weckfunktion
	Einstellen Weckzeit
	Löschen der Eingabe
	Bestätigungsschaltfläche
	Lautstärke verringern / erhöhen
	zurück in das vorige Menü / schließt die Anwendung

Einstellen der Systemzeit

In der oberen rechten Bildschirmecke befindet sich die Anzeige der aktuellen Uhrzeit. Diese können Sie wie folgt anpassen:

► Tippen Sie im Hauptbildschirm auf Einstellungen. Es erscheint folgender Bildschirm:

► Tippen Sie auf , um hier die Zeiteinstellung vorzunehmen:

HINWEIS!

Die Systemzeit wird bei GPS-Empfang aktualisiert. Beachten Sie dabei auch die korrekte Zeitzoneneinstellung.

Auswahl eines Wecktons

► Um einen **Weckton** auszuwählen tippen Sie auf .

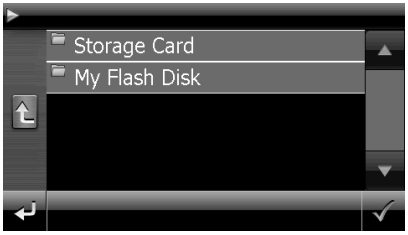

► Wählen Sie den gewünschten Ordner aus und bestätigen Sie diesen mit .

► Wenn Sie einen Weckton von Ihrer Speicherkarte auswählen möchten, tippen Sie auf den entsprechenden Ordner in dem Verzeichnis Storage Card und bestätigen Sie erneut mit .

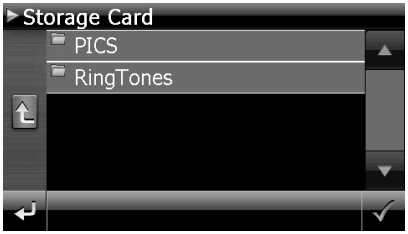

► Tippen Sie nun auf den gewünschten Weckton und bestätigen Sie mit .



Die Auswahl wird durch ein gekennzeichnet.

► Verlassen Sie das Menü mit .

Lautstärke einstellen

Durch Antippen der Schaltfläche können Sie die Lautstärke des Wecksignals anpassen.

HINWEIS!

Die hier eingestellte Lautstärke bezieht sich nur auf das Wecksignal und verändert nicht die Lautstärke der Sprachausgabe der Navigation oder anderen Funktionen des Systems.

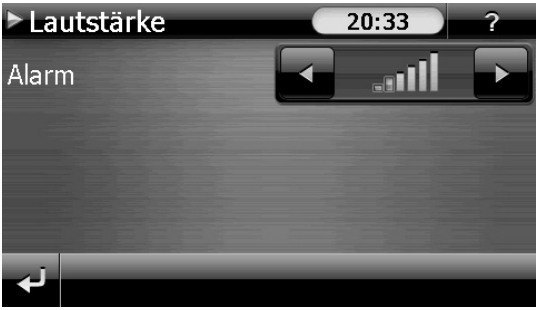

Snooze-Funktion

Wenn der Wecker zur eingestellten Alarmzeit ertönt haben Sie die Möglichkeit, das Wecksignal über die Snooze-Funktion **in** regelmäßigen Abständen wiederholen zu lassen. Gehen Sie hierzu wie folgt vor:

► Tippen Sie dazu bei Anzeige des Wecksymbols auf , um die Snooze-Funktion zu aktivieren.

Aktuelle Systemzeit

Eingestellte Weckzeit

► Um am Folgetag zur eingegebenen Uhrzeit wieder geweckt zu werden, beenden Sie die Snooze-Funktion über die Schaltfläche . Bei Klick auf verlassen Sie die Weckanzeige und kehren zur Ansicht vor dem Weckzeitpunkt zurück.

Beenden der Alarm Clock

► Um die eingestellte Alarmzeit zu deaktivieren, tippen Sie auf . Sie befinden sich im Einrichtungsmodus.

► Tippen Sie jetzt auf , um die Anwendung zu verlassen. Es ist keine Weckzeit eingestellt.

Sudoku

Ihr Navigationssystem ist mit dem Spiel **Sudoku** ausgestattet.

Starten Sie das Spiel aus dem Menü **Extras** heraus durch Tippen auf die Schaltfläche **Sudoku**.

Sudoku ist ein Zahlenrätsel. Das Spielfeld ist quadratisch und in neun Blöcke unterteilt. Jeder Block besteht aus 9 Kästchen.

Das **Ziel** beim Sudoku besteht darin, alle 81 Zahlenfelder korrekt mit den Zahlen 1 - 9 zu füllen. Dabei darf jede Zahl pro Block nur ein Mal vorkommen. Außerdem darf jede Zahl pro Reihe und Spalte nur ein Mal vorkommen.

Zu Spielbeginn sind im Spielfeld bereits einige Felder mit verschiedenen Zahlen zwischen 1 und 9 vorgegeben.

Übersicht des Hauptbildschirms

Beschreibung der Schaltflächen

Taste	Beschreibung
	Spiel starten
Hinweise anzeigen	Durch Tippen auf diese Schaltfläche erhalten Sie Lösungshinweise. Tippen Sie nochmals auf die Schaltfläche, um die Lösungshinweise zu verbergen.
Lösung anzeigen	Durch Tippen auf diese Schaltfläche erhalten Sie Lösungen der Zahlenfelder. Tippen Sie nochmals auf die Schaltfläche, um die Lösungen zu verbergen.
Neu	Durch Tippen auf diese Schaltfläche öffnet sich ein neues Sudoku-Spiel.
Einstellungen	**Einstellungen** Im Menü Einstellungen haben Sie folgende Möglichkeiten: Durch Tippen auf diese Schaltfläche wird das laufende Spiel abgespeichert. Durch Tippen auf diese Schaltfläche laden Sie ein begonnenes Spiel auf den Bildschirm. Löschen Löschen eines gespeicherten Spielstandes Hier können Sie den Schwierigkeitsgrad einstellen. zurück zum aktuellen Spiel

Übersicht des Spielfelds

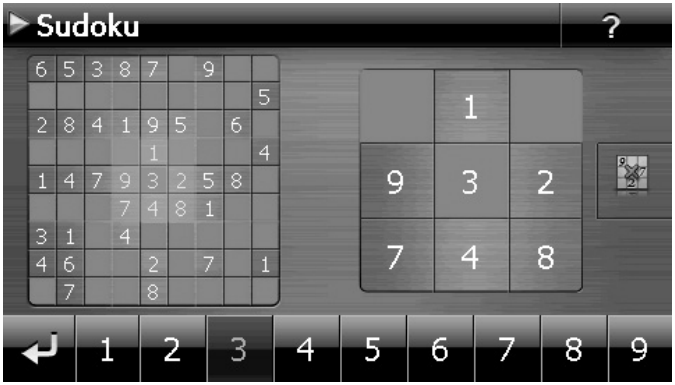

Beschreibung der Schaltflächen

Taste	Beschreibung
	Zahleneingabeleiste Leiste zur Auswahl der einzugebenden Zahl in die Zahlenfelder. Die ausgewählte Zahl wird hervorgehoben und kann jetzt durch Tippen auf ein Zahlenfeld eingegeben werden.
	Eingabe Tippen Sie in der Zahleneingabeleiste erst auf die Zahl, die in einem bestimmten Zahlenfeld erscheinen soll und danach auf das entsprechende Zahlenfeld.
	Löschmodus Tippen Sie auf das Löschsymbol und anschließend auf die zu löschende Zahl.
	Verlassen Sie über dieses Feld die Anwendung

Verkehrsregeln Europa

Im Menü **Extras** erhalten Sie über die Schaltfläche

verschiedene Basisinformationen über die Verkehrsregeln der jeweiligen Länder sowie deren Notrufnummern.

Wählen Sie hierzu das gewünschte Land aus, um sich die Informationen anzeigen zu lassen (**alle Angaben ohne Gewähr**).

Häufig gestellte Fragen

Wo finde ich mehr Informationen zum Navigationssystem.

Ausführliche Bedienungsanleitungen für die Navigation finden Sie auf der DVD, die Ihrem Gerät beiliegt.

Nutzen Sie als zusätzliche Hilfe auch die umfangreichen Hilfefunktionen, die mit einem Tastendruck (meist F1 am PC) bzw. Auswahl der Hilfeoption zur Verfügung stehen. Diese Hilfen werden Ihnen während der Nutzung des Computers oder des Gerätes bereitgestellt.

Wofür benötige ich die mitgelieferte DVD?

Die DVD enthält:

- Das Programm ActiveSync® zum Datenabgleich zwischen dem Navigationssystem und dem PC.
- Zusätzliche Programme (optional).
- Digitalisiertes Kartenmaterial
- PC-Anwendung zur schnellen Wiederherstellung des Datenmaterials
- Bedienungsanleitung der Navigationssoftware
- Ggf. PC-Anwendungen

Das Navigationssystem reagiert nicht mehr. Was ist zu tun?

Führen Sie einen Reset durch (Seite 34).

Wie kann ich die Beleuchtung regulieren?

Unter **Einstellungen** ⇨ **Displayeinstellungen** ⇨ **Helligkeit**.

Kundendienst

Fehler und mögliche Ursachen

Das Navigationssystem reagiert nicht mehr oder verhält sich untypisch.

- ► Führen Sie einen Reset durch (siehe S. 34).

Das Navigationssystem wird von ActiveSync® nur als Gast erkannt.

- ► Siehe Informationen auf Seite 89.

Der GPS-Empfänger kann nicht initialisiert oder gefunden werden.

Falls trotz korrekter Installation des Systems weiterhin kein GPS-Signal auf dem Bildschirm gemeldet wird, kann das folgende Ursachen haben:

- ► Es ist kein ausreichender Satellitenempfang möglich.
- ► **Abhilfe**: Ändern Sie die Position Ihres Navigationssystems und stellen Sie sicher, dass die „freie“ Sicht der Antenne nicht beeinträchtigt ist.

Es sind keine Sprachanweisungen zu hören.

- ► Überprüfen Sie die Lautstärkeeinstellung.

ACHTUNG!

Sollte es vorkommen, dass durch unvorhergesehene Bedienkombinationen, fehlerhaftem Datenaustausch oder elektrostatischer Entladung (Electro Static Discharge) das Navigationssystem oder der Kartenleser nicht mehr bedient werden kann, schalten Sie das Navigationsgerät komplett aus (Hard Reset) und nehmen Sie es anschließend wieder in Betrieb.

Benötigen Sie weitere Unterstützung?

Wenn die Vorschläge in den vorangegangenen Abschnitten ihr Problem nicht behoben haben, nehmen Sie bitte Kontakt mit uns auf. Entnehmen Sie die Telefonnummer von der Umschlagseite dieser Bedienungsanleitung.

Sie würden uns sehr helfen, wenn Sie uns folgende Informationen zur Verfügung stellen:

- Wie sieht Ihre Konfiguration aus?
- Welche zusätzlichen Peripheriegeräte benutzen Sie?
- Welche Meldungen erscheinen auf dem Bildschirm?
- Welche Software haben Sie beim Auftreten des Fehlers verwendet?
- Welche Schritte haben Sie zur Lösung des Problems bereits unternommen?
- Wenn Sie bereits eine Kundennummer erhalten haben, teilen Sie uns diese mit.

Sonderfunktion CleanUp (englische Programmführung)

Die CleanUp-Funktion dient der gezielten Löschung von Daten ohne Benutzung eines PCs.

HINWEIS!

Bitte nutzen Sie diese Funktion sehr vorsichtig, da Daten gelöscht werden können, die dann erst manuell wieder aufgespielt werden müssen.

Die CleanUp-Funktion wird aktiviert, wenn unmittelbar nach dem Startton nach einem Reset für kurze Zeit das „**o**“ im GoPal-Schriftzug des Startbildschirms angetippt wird.

Die CleanUp-Funktion bietet verschiedene Optionen:

1. Remove Installation Only

Entfernt die installierte Software aus dem „**My Flash Disk**“ Speicher [= Teil des nichtflüchtigen Speichers, in dem sich nach der Ersteinrichtung die ausführbaren Teile der Navigationssoftware befinden (\My Flash Disk\Navigation)].

2. Remove MAP Only

Entfernt die digitalen Karten aus dem „**My Flash Disk**“ Speicher (\My Flash Disk\MapRegions).

3. Remove Preload Only

Entfernt die zur Installation der Navigations-SW benötigten Daten aus dem nicht flüchtigen Speicher (\My Flash Disk\Install).

4. Remove All

Löscht den gesamten Inhalt des „**My Flash Disk**“ Speichers. Nach Durchführung dieser Funktion ist eine neue Kalibrierung des Bildschirms nicht erforderlich.

5. Factoryreset

Zurückversetzen in den Auslieferungszustand bei intakter Hauptinstallation.

6. Format Flash

Formatiert den internen „**My Flash Disk**“ Speicher. Diese Formatierung könnte im Fall einer erweiterten Fehlerbehebung notwendig sein. Nach Durchführung der Format-Funktion ist eine neue Kalibrierung des Bildschirms erforderlich. Außerdem werden alle Daten aus dem internen „**My Flash Disk**“ Speicher unwiderruflich gelöscht (siehe Remove All).

7. GPS Factory Reset

Stellt den Auslieferungszustand des GPS-Empfängers her. Bei Nutzung der GPS-Funktion nach einem GPS Factory Reset, muss sich der GPS-Empfänger wieder neu orientieren. Dieser Vorgang kann eine Weile dauern.

8. DC AutoSuspend /Wakeup

Hier können Sie wählen, wann Ihr Navigationssystem nach Abzug der externen Stromversorgung automatisch in den Standby Modus gehen soll. Diese Funktion ist z. B. bei Fahrzeugen nützlich, bei denen sich der Zigarettenanzünder beim Abschalten der Zündung ebenfalls ausschaltet.

Die AutoSuspend-Funktion wird einige Sekunden nach dem Wegfall der externen Spannungsversorgung aktiviert und es erscheint für die eingestellte Zeit der Standby Bildschirm (s. Seite 26). Wird innerhalb der Gesamtzeit die Spannung wieder angelegt (z.B. bei kurzzeitigem

Abschalten des Motors), wird die DC AutoSuspend Funktion wieder deaktiviert. Ansonsten geht das Navigationssystem nach Ablauf der eingestellten Zeit in den Standby Modus.

Wird bei aktivierter Wakeup Funktion eine Spannungsquelle angeschlossen, schaltet sich das Gerät automatisch ein.

Stellen Sie das gewünschte Verhalten durch Antippen ein und bestätigen Sie Ihre Wahl mit **OK**.

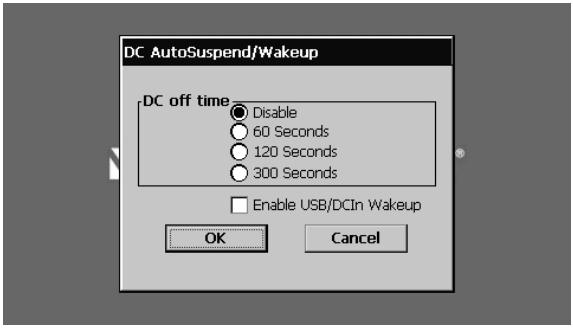

HINWEIS!

Im Auslieferungszustand und nach einem Hard Reset (s. Seite 35) sind diese Funktionen deaktiviert und können individuell eingestellt werden.

9. Auto Mass Storage

Hierüber steuern Sie das Verhalten des Gerätes beim Anschluss an einem USB-Port. In der Einstellung Auto Mass Storage: Off können Sie zwischen dem Massenspeicher- und dem ActiveSync®-Modus wählen. Im Auto Mass Storage: On geht Ihr Gerät automatisch in den Massenspeichermodus.

Exit

Verlassen der CleanUp-Funktion und Geräteneustart (wie Reset).

HINWEIS!

Vor dem eigentlichen Löschvorgang der Daten muss dieser erst bestätigt werden. Tippen Sie hierzu auf YES.
Zum Wiederherstellen der Dateien im internen Speicher (Installationsdateien und Kartenmaterial) lesen Sie bitte das Kapitel „Übertragen von Installationsdateien und Kartenmaterial in den internen Speicher“ *auf Seite* 95.

Synchronisation mit dem PC

I. Microsoft® ActiveSync® installieren

Zur Übertragung von Daten zwischen Ihrem PC und Ihrem Navigationssystem benötigen Sie das Programm Microsoft® ActiveSync®. Eine Lizenz dieses Programms haben Sie mit diesem Gerät erworben und befindet sich auf der DVD.

HINWEIS!

Falls Sie Nutzer des Windows Vista/Windows® 7 Betriebssystems sind, benötigen Sie die ActiveSync®-Kommunikationssoftware nicht. Die für die reine Datenübertragung notwendigen Systemdateien sind bereits bei Auslieferung in Ihrem Betriebssystem integriert.

Bitte schließen Sie Ihr Gerät mit Hilfe des USB-Synchronisationskabels an Ihrem PC an. Nachdem ein neues Gerät gefunden wurde werden die notwendigen Treiber automatisch installiert. Nach erfolgreicher Installation ist Ihr neues Gerät in der Windows Explorerübersicht unter dem Punkt „Tragbare Geräte“ aufgeführt.

ACHTUNG!

Bei der Installation von Software können wichtige Dateien überschrieben und verändert werden. Um bei eventuellen Problemen nach der Installation auf die Originaldateien zugreifen zu können, sollten Sie vor der Installation eine Sicherung Ihres Festplatteninhaltes erstellen.

HINWEIS!

Verbinden Sie das Gerät noch nicht mit Ihrem Computer.

► Legen Sie die DVD ein und warten Sie, bis das Programm automatisch startet.

HINWEIS!

Sollte dies nicht funktionieren, ist wahrscheinlich die sog. Autorun Funktion deaktiviert. Um die Installation manuell zu starten, muss das Programm Setup auf der DVD gestartet werden.

► Wählen Sie zunächst die Sprache aus und klicken Sie dann auf ActiveSync® installieren und folgen Sie den Anweisungen auf dem Bildschirm.

HINWEIS!

Bei Installation des GoPal Assistant wird ActiveSync® automatisch mit installiert.

II. Mit dem PC verbinden

- ► Starten Sie Ihr Navigationssystem, indem Sie den Ein-/Ausschalter betätigen.
- ► Verbinden Sie das USB Kabel mit dem Navigationssystem.
- ► Stecken Sie das andere Ende des USB Kabels in einen freien USB-Anschluss an Ihrem Computer.
- ► Nachdem das Navigationssystem angeschlossen ist, erscheint der folgende Bildschirm:

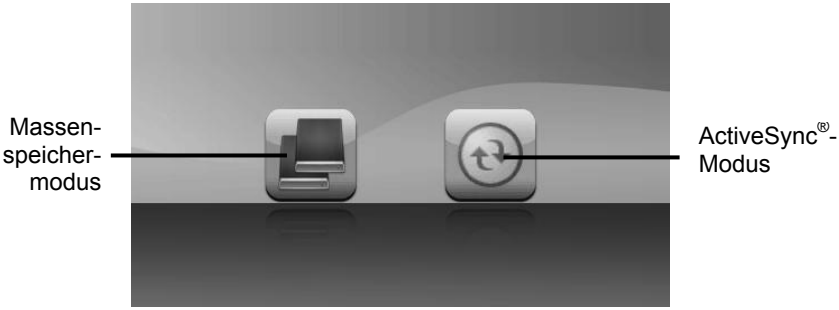

HINWEIS!

Sofern kein Modus ausgewählt wird, wird der ActivSync®-Modus automatisch nach einigen Sekunden geladen.

- ► Wählen den gewünschten Modus aus:

Massenspeichermodus

Im Massenspeichermodus können Sie Ihr Navigationsgerät wie einen Wechseldatenträger (z. B. USB Stick) benutzen. Hierzu werden zwei Laufwerke eingebunden: der interne Speicher des Navigationssystem selbst und die (optionale) Speicherkarte, falls diese im Gerät eingelegt ist.

HINWEIS!

Wenn Sie sich in diesem Modus befinden, können auf dem Gerät keine weiteren Eingaben parallel gemacht werden. Um sich vor Datenverlust zu schützen, verwenden Sie die „Hardware sicher entfernen“ Funktion Ihres Betriebsystems. Nun entfernen Sie das Kabel aus Ihrem Navigationssystem.

Der Hardwareinstallationsassistent erkennt nun ein neues Gerät und installiert einen passenden Treiber. Dies kann einige Minuten dauern.

ActiveSync®-Modus

Wenn Sie den **ActiveSync®-Modus** gewählt haben, wiederholen Sie die Verbindungssuche, falls diese beim ersten Mal scheitert.

Folgen Sie den Anweisungen auf Ihrem Bildschirm. Das Programm wird nun eine Partnerschaft zwischen Ihrem PC und dem Navigationssystem einrichten.

HINWEIS!

Um mit dem GoPal Assistant arbeiten zu können, muss das Navigationssystem bei Einrichtung im ActiveSync®-Modus erkannt werden.

Alternative Lademöglichkeit des Akkus

Sobald Sie Ihr Navigationsgerät mittels USB-Kabel mit einem eingeschalteten PC oder Notebook verbinden, wird der Akku geladen.

Hierzu ist keinerlei Software- oder Treiberinstallation erforderlich. Unterbrechen Sie bei der Erstinbetriebnahme den Ladevorgang möglichst nicht.

HINWEIS!

Bei eingeschaltetem Gerät wird die Helligkeit ggf. heruntergeregelt, wenn eine USB-Verbindung aufgebaut wird. Es wird empfohlen, das Gerät in den Standby-Modus zu versetzen, um die Ladezeit per USB zu verkürzen.

III. Mit Microsoft® ActiveSync® arbeiten

Wenn Sie Ihr Navigationssystem mit dem PC verbinden, wird automatisch ActiveSync® gestartet. Das Programm prüft, ob es sich um das Gerät handelt, mit dem eine Partnerschaft eingegangen wurde. Ist dies der Fall, werden die seit der letzten Synchronisation stattgefunden Änderungen auf dem PC und auf dem Navigationssystem miteinander verglichen und abgestimmt. Sie können in den Einstellungen des Programm ActiveSync® genau definieren, welche Daten Priorität bei der Synchronisation haben. Rufen Sie dazu die Hilfe (mit der Taste F1) des Programms aus, um die Auswirkungen der entsprechenden Einstellungen kennen zu lernen. Wird das Navigationssystem nicht als Partner erkannt, ist automatisch ein eingeschränkter **Gast-Zugang** aktiv, mit dem man beispielsweise Daten austauschen kann. Sollte dies der Fall sein, obwohl es sich um das registrierte Partnergerät handelt, trennen Sie Ihr Navigationssystem vom PC, schalten Sie es aus und wieder an. Verbinden Sie nun Ihr Navigationssystem mit dem PC, um den Erkennungsprozess erneut zu starten. Sollte Ihr Gerät immer noch als Gast erkannt werden, wiederholen Sie den Vorgang und starten Sie zusätzlich Ihren PC neu.

HINWEIS!

Vergewissern Sie sich, dass Sie Ihr Navigationssystem stets mit demselben USB-Anschluss an Ihrem PC verbinden, andernfalls vergibt Ihr PC eine weitere ID und installiert das Gerät erneut.

GPS (Global Positioning System)

Das GPS ist ein satellitengestütztes System zur Standortbestimmung. Mit Hilfe von 24 erdumkreisenden Satelliten ist eine auf wenige Meter genaue Bestimmung der Position auf der Erde möglich. Der Empfang der Satellitensignale erfolgt über die Antenne des eingebauten GPS-Empfängers, die dazu eine „freie Sicht“ zu mindestens 4 dieser Satelliten benötigt.

HINWEIS!

Bei eingeschränkter Sicht (z.B. im Tunnel, in Häuserschluchten, im Wald oder auch in Fahrzeugen mit metallbedampften Scheiben) ist eine Ortsbestimmung nicht möglich. Der Satellitenempfang setzt aber automatisch wieder ein, sobald das Hindernis überwunden ist und man wieder freie Sicht hat. Die Navigationsgenauigkeit ist bei geringen Geschwindigkeiten (z. B. langsames Gehen) ebenfalls eingeschränkt.

Der GPS-Empfänger verbraucht zusätzlich Energie. Dies ist speziell im Akkubetrieb von großer Bedeutung. Um Energie zu sparen, schalten Sie Ihr Gerät nicht unnötig ein. Beenden Sie deshalb auch die Navigations-software, falls diese nicht benötigt werden oder ein Satellitenempfang über längere Zeit nicht möglich ist. Bei einer kürzeren Unterbrechung Ihrer Reise können Sie das Gerät aber auch über die Ein-/Austaste ausschalten. Ein erneuter Start erfolgt durch Druck auf die gleiche Taste. Dabei wird auch der GPS-Empfänger wieder aktiviert, wenn eine Navigationssoftware noch aktiv ist. Hierbei kann es, je nach Empfangssituation, eine kurze Zeit dauern, bis die Position wieder aktualisiert wird.

HINWEIS!

Beachten Sie bitte, dass Ihr Gerät so voreingestellt ist, dass es sich im Akkubetrieb bei GPS-Empfang nicht automatisch nach einigen Minuten ausschaltet. Diese Voreinstellung können Sie unter Einstellungen verändern. Ist der GPS-Empfänger für mehrere Stunden nicht aktiv, muss er sich wieder neu orientieren. Dieser Vorgang kann einige Zeit dauern.

TMC (Traffic Message Channel)

Traffic Message Channel (TMC) ist ein digitaler Radio-Datendienst, der ähnlich wie RDS funktioniert und zur Übertragung von Verkehrsstörungen an ein geeignetes Empfangsgerät verwendet wird.

Die Verkehrsinformationen werden ständig über FM übertragen.

Da das Signal ständig übertragen wird, ist der Benutzer weniger von den nur halbstündlich ausgestrahlten Verkehrshinweisen abhängig. Außerdem können wichtige Informationen, wie z.B. bei Geisterfahrern sofort weitergegeben werden.

Die Ausstrahlung ist für ganz Europa geplant und wird bereits in vielen Ländern von Radiosendern angeboten. Die Präzision der TMC Meldungen kann je nach Land stark schwanken.

HINWEIS!

Der Autoadapter enthält eine in das Kabel integrierte TMC-Antenne. Ein TMC-Empfang ist nur möglich, wenn der Autoadapter angeschlossen ist.

Umgang mit Speicherkarten

Einsetzen von Speicherkarten

- ► Entnehmen Sie vorsichtig die **optionale** Speicherkarte aus der Verpackung (falls vorhanden). Achten Sie darauf, dass die Kontakte nicht berührt oder verschmutzt werden.
- ► Schieben Sie die Speicherkarte vorsichtig, mit der Kontaktseite voraus, in den Kartenschacht. Die Karte muss leicht einrasten.

Entfernen der Speicherkarte

HINWEIS!

Entfernen Sie die Speicherkarte nur, wenn vorher die Navigationssoftware beendet und das Gerät über die Ein-/Austaste ausgeschaltet wurde. Andernfalls können Daten verloren gehen.

- ► Um die Karte zu entfernen, drücken Sie leicht gegen die Oberkante, bis sich die Sperre löst.
- ► Ziehen Sie nun die Karte heraus, ohne die Kontakte zu berühren.
- ► Lagern Sie die Speicherkarte in der Verpackung oder an einen anderen sicheren Ort.

HINWEIS!

Speicherkarten sind sehr empfindlich. Achten Sie darauf, dass die Kontakte nicht verschmutzen und kein Druck auf die Karte ausgeübt wird.

Zugriff auf Speicherkarten

- Das Gerät unterstützt nur Speicherkarten, die im Dateiformat FAT16/32 formatiert wurden. Werden Karten eingesetzt, die mit einem anderen Format vorbereitet wurden (z.B. in Kameras, MP3-Spielern), erkennt Ihr Gerät diese möglicherweise nicht. Eine solche Karte muss dann erst entsprechend formatiert werden.

ACHTUNG!

Das Formatieren der Speicherkarten löscht alle Daten unwiederbringlich.

Datenaustausch über Kartenleser

Wenn Sie aber große Datenmengen (MP3 Dateien, Navigationskarten) auf die Speicherkarte kopieren wollen, können Sie diese auch direkt auf die Speicherkarte speichern. Viele Computer verfügen bereits über Kartenleser. Legen Sie dort die Karte ein und kopieren Sie die Daten direkt auf die Karte.

Bedingt durch den direkten Zugriff erreichen Sie damit eine wesentlich schnellere Übertragung, als über den Weg mit ActiveSync®.

Weiteres Kartenmaterial

Ihr Navigationssystem ist werksseitig bereits mit digitalisiertem Kartenmaterial im internen Speicher ausgestattet. Je nach Ausführung befinden sich weitere digitalisierte Karten auf Ihrer DVD. Diese Karten können Sie sofort auf eine Speicherkarte übertragen. Es empfiehlt sich hierbei der Einsatz eines externen Kartenlesers (s. auch Seite 93). Der mitgelieferte GoPal Assistant ermöglicht eine einfache und individuelle Zusammenstellung des zu übertragenden Kartenmaterials.

Je nach Umfang des Kartenmaterials auf der DVD sind Speicherkarten von 256 MB, 512 MB, 1.024 MB oder größer erforderlich. Zusätzliche Speicherkarten erhalten Sie im Fachhandel.

Übertragung von Kartenmaterial auf eine Speicherkarte

Die Übertragung von weiterem Kartenmaterial auf eine Speicherkarte erfolgt vorzugsweise über den Explorer Ihres PCs. Gehen Sie wie folgt vor:

- ► Legen Sie die DVD mit dem gewünschten Kartenmaterial ein.
- ► Öffnen Sie Ihren Arbeitsplatz und wählen Sie Ihr DVD-Laufwerk aus.
- ► Kopieren Sie die Datei mit der Endung ".**psf**" aus dem Verzeichnis der von Ihnen gewünschten Region von der DVD auf Ihre Speicherkarte in das Verzeichnis **MapRegions**.

Sie können mehrere Dateien mit Kartenmaterial auf Ihre Speicherkarte übertragen, abhängig von der Größe der Speicherkarte. Achten Sie hierbei auf ausreichenden Speicherplatz auf Ihrer Speicherkarte. Wenn Sie digitalisierte Karten mehrerer Länder oder Ländergruppen auf Ihre Speicherkarte kopiert haben, müssen Sie die gewünschte Länderkarte in der Navigationsanwendung Ihres Gerätes auswählen.

Alternative Installation der Navigationssoftware von einer Speicherkarte

Die Software für Ihr Navigationssystem kann auch direkt von einer entsprechend vorbereiteten Speicherkarte installiert werden.

Ggf. muss die vorinstallierte Software vorher deinstalliert werden (s. Sonderfunktion CleanUp, Seite 81).

Während der Ersteinrichtung werden Sie aufgefordert die Navigationssoftware zu installieren. Gehen Sie bitte wie folgt vor:

- ► Entnehmen Sie vorsichtig die Speicherkarte aus der Verpackung. Achten Sie darauf, dass die Kontakte nicht berührt oder verschmutzt werden.
- ► Stecken Sie die Speicherkarte in den Speicherkarten-Steckplatz bis diese einrastet.
- ► Klicken Sie auf **OK** um die Anwendung zu installieren.

Nachdem alle Daten auf Ihr Navigationssystem kopiert wurden, erscheint der Hauptbildschirm über den Sie nun die Navigationseinstellungen vornehmen können.

Übertragen von Installationsdateien und Kartenmaterial in den internen Speicher

HINWEIS!

Für die Übertragung der Daten muss das Navigationssystem über ActiveSync® mit dem Computer verbunden sein (siehe S. 89).

Ihr Gerät verfügt über einen internen, nicht flüchtigen, Speicher, der sich im Ordner **\My Flash Disk** befindet.

Mit ActiveSync® können Sie über die Option **Durchsuchen** diesen, sowie weitere Ordner sichtbar machen. Manipulationen an Ordner und Dateien können wie in einem Explorer vorgenommen werden.

Um die Installationsdateien und das Kartenmaterial für das Gerät verfügbar zu machen, müssen dazu die erforderlichen Ordner angelegt werden.

Legen Sie für die Installationsdateien den Ordner **INSTALL** an (\My Flash Disk\INSTALL). Das Kartenmaterial legen Sie in den Ordner **MapRegions** ab (\My Flash Disk\MapRegions). Bitte beachten Sie beim Benennen der Ordner die oben angegebenen Schreibweisen.

Sollten Sie zusätzliche Daten auf Ihrem Navigationsgerät gespeichert haben, achten Sie darauf, dass beim Übertragen der Daten ausreichend Kapazität vorhanden sein muss. Sollte dies nicht der Fall sein, entfernen Sie nicht benötigte Dateien.

Reinigung und Wartung

ACHTUNG!

Es befinden sich keine zu wartenden oder zu reinigenden Teile innerhalb des Gehäuses.

Die Lebensdauer des Gerätes können Sie durch folgende Maßnahmen verlängern:

- Ziehen Sie vor dem Reinigen immer den Stromversorgungsstecker und alle Verbindungskabel.
- Reinigen Sie das Gerät nur mit einem angefeuchteten, fusselfreien Tuch.
- Verwenden Sie keine Lösungsmittel, ätzende oder gasförmige Reinigungsmittel.

Transport

Beachten Sie folgende Hinweise, wenn Sie das Gerät transportieren wollen:

- Bei großen Temperatur- oder Feuchtigkeitsschwankungen kann es durch Kondensation zur Feuchtigkeitsbildung innerhalb des Gerätes kommen, die einen elektrischen Kurzschluss verursachen kann.
- Warten Sie nach einem Transport des Gerätes solange mit der Inbetriebnahme, bis das Gerät die Umgebungstemperatur angenommen hat.
- Verwenden Sie eine Schutzhülle, um das Gerät vor Schmutz, Erschütterungen und Kratzern zu schützen.
- Erkundigen Sie sich vor einer Reise über die am Zielort vorhandene Strom- und Kommunikationsversorgung. Erwerben Sie vor dem Reiseantritt bei Bedarf die erforderlichen Adapter für Strom bzw. Kommunikation.
- Benutzen Sie für den Versand Ihres Gerätes stets die originale Kartonage und lassen Sie sich von Ihrem Transportunternehmen diesbezüglich beraten.
- Wenn Sie die Handgepäckkontrolle am Flughafen passieren, ist es empfehlenswert, dass Sie das Gerät und alle magnetischen Speichermedien (externe Festplatten) durch die Röntgenanlage (die Vorrichtung, auf der Sie Ihre Taschen abstellen) schicken. Vermeiden Sie den Magnetdetektor (die Konstruktion, durch die Sie gehen) oder den Magnetstab (das Handgerät des Sicherheits-personals), da dies u. U. Ihre Daten zerstören könnte.

Recycling und Entsorgung

Das Gerät und seine Verpackung sind recyclingfähig.

Wenn Sie Fragen zur Entsorgung haben, wenden Sie sich bitte an Ihre Verkaufsstelle oder an unseren Service.

Verpackung

Das Gerät befindet sich zum Schutz vor Transportschäden in einer Verpackung. Verpackungen sind Rohstoffe, somit wiederverwendungsfähig und können dem Rohstoffkreislauf zugeführt werden.

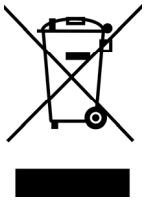

Gerät

Werfen Sie das Gerät am Ende seiner Lebenszeit keinesfalls in den normalen Hausmüll. Erkundigen Sie sich nach Möglichkeiten einer umwelt- und sachgerechten Entsorgung.

Technische Daten

Parameter	Angaben	
Stromversorgung Stromversorgungskabel für Zigarettenanzünder **Eingang** **Ausgang**	**CA-051-00U-00 / DDA-5J-05 050100 (Mitac)** 12-24V DC, 1A / Sicherung 2A (F2AL/250V) 5V DC, 1A (max.)	
Akku	Li-Ion, 3.7 V	
Speicherkartentyp	Micro-SD	
Bluetooth	Class 2	
USB-Schnittstelle	USB 2.0	
Abmessungen	ca. 141 mm x 86 mm x 14 mm	
Gewicht inkl. Akku	ca. 172 g (ohne Verpackung)	
Temperaturen	In Betrieb	+5° C - +35° C
	Nicht in Betrieb	0° C - +60° C
Relative Luftfeuchtigkeit (nicht kondensierend)	10 – 90 %	

Index

A

Akkubetrieb 15
AlarmClock (Weckfunktion)
  Auswahl eines Wecktons ... 71
  Beenden 73
  Einstellen der Systemzeit .. 70
  Lautstärke einstellen 72
  Schaltflächen 69
  Snooze-Funktion 73
Alternative Installation der Navigationssoftware von einer Speicherkarte 94
Anschließen 14
Ansichten
  Lieferumfang 1
Antennenausrichtung 38
Autorun 86
Autostart 86

B

Bedienung
  Ein- und Ausschalten 26
Bluetooth
  Anrufe annehmen 53
  Anrufe tätigen 54
  Hauptbildschirm 50
  Starten 49

C

CleanUp 81

D

Datenaustausch 93

E

Ein- und Ausschalten 26
Elektromagnetische Verträglichkeit 13
EMV 13
Ersteinrichtung
  Gerät ein- und ausschalten 21
  Stromversorgung 20

F

FAQ 78
Fehler und Ursachen 79

G

GPS 90

H

Häufig gestellte Fragen 78
Hinweistext 28, 29, 30
Hotline 80

I

Inbetriebnahme
  Akku einlegen 21

K

Kartenleser 93
Konformitätsinformation 9
Kundendienst 79

L

Lautsprecher 17
Lieferumfang 1

M

Microsoft® ActiveSync® 85
Mini-USB-Anschluss 18
MP3-Player
  Favoritenliste 58
  Lesezeichen 59

Titel auswählen 57

N

Navigation
Antennenausrichtung 38
Autoadapter anschließen .. 41
Navigationssoftware starten 42
Navigationssystem befestigen 40
Navigationssystem zurücksetzen 34

P

Passwort . 28, 29, 30, 31, 32, 33
Pflege des Displays 14
Picture Viewer
Bedienung 60
Hauptbildschirm..... 60

R

Recycling..... 98
Reinigungsmittel..... 96
Reset..... 34

S

Security 28, 30, 32, 33
Service
Hotline 80
Sicherheitshinweise
Akkubetrieb..... 15
Anschließen..... 14
Betriebsumgebung 12
Navigation..... 36
Pflege des Displays..... 14
Stromversorgung..... 14
Transport 97
Umgebungstemperatur..... 12
Verkabelung 15
Sonderfunktion CleanUp..... 81
Speicherkarten 92
Sprachkommandos 44
Stromversorgung..... 14, 20
Stromversorgung über Autoadapter 14
Sudoku
Beschreibung der Schaltflächen 75
Übersicht des Hauptbildschirms 74
SuperPIN..... 31, 32, 33

T

Technische Daten 99
TMC..... 91
Touch Screen..... 16
Transport..... 97
Travelguide 63

U

Umgebungstemperatur 12
UUID..... 31, 32, 33

V

Verkabelung 15
Verkehrsregeln Europa 77

W

Weiteres Kartenmaterial..... 93
Übertragung auf eine Speicherkarte..... 94

Kontaktadressen

Schweiz

MEDION Service
Siloring 9
5606 Dintikon
Schweiz

Hotline: 0848 – 24 24 25

www.medion.ch

Sonstige Informationen:

.....
.....
.....
.....
.....
.....
.....
.....
.....
.....
.....
.....
.....
.....

12,7 cm/5“ Système de navigation

Mode d‘emploi

Période de promotion: 12/2012, type: P5460 (MD 99150)
Mode d‘emploi originale: DE

Chère Cliente, Cher Client,

Nous vous félicitons d'avoir acheté ce produit. Ce produit a été développé sur la base des technologies les plus récentes et fabriqué en utilisant les éléments électriques/électroniques les plus fiables et les plus modernes.
Nous vous prions de consacrer quelques minutes à la lecture attentive du mode d'emploi suivant avant de mettre l'appareil en service.
Merci !

CE	Avec le marquage CE, le fabricant signale la conformité du produit avec les « exigences essentielles » à satisfaire en fonction de la directive d'harmonisation technique en vigueur.

Informations relatives à la conformité

L'appareil est livrée avec les équipements radio suivants :

• Bluetooth

Par la présente, MEDION AG déclare que cet appareil est conforme aux exigences essentielles et aux autres dispositions pertinentes de la directive 1999/5/CE.

Le présent appareil satisfait aux exigences essentielles et prescriptions pertinentes de la directive sur l'écoconception 2009/125/CE.

Vous pouvez obtenir les déclarations de conformité complètes à l'adresse www.medion.com/conformity.

CE 2200

Copyright © 2012, version I 08.10.2012

Le présent mode d'emploi est protégé par des droits d'auteur. Tous droits réservés. La reproduction sous forme mécanique, électronique ou sous toute autre forme que ce soit est interdite sans l'autorisation préalable écrite du fabricant.
Le copyright est la propriété de la société MEDION®, Am Zehnthof 77, D-45307 Essen.

Sous réserve de modifications techniques et visuelles ainsi que d'erreurs d'impression.

Contenu de l'emballage

Veuillez vérifier que le contenu de la livraison est complet et, si ce n'est pas le cas, nous prévenir **dans un délai de 15 jours suivant l'achat**. Avec l'appareil que vous venez d'acheter, vous recevez :

- Système de navigation
- Câble d'alimentation électrique pour allume-cigare
- Câble USB
- Fixation voiture
- DVD comportant le logiciel de navigation
- Le présent mode d'emploi et la carte de garantie

DANGER !

Conservez les emballages tels que les plastiques hors de la portée des enfants : ils pourraient s'étouffer !

Contenu

Contenu de l'emballage 105

Contenu 106

Identification 110
La qualité 110
Le service 110
Reproduction du présent mode d'emploi 110

À propos de ce mode d'emploi 111

Symboles et avertissements utilisés dans ce mode d'emploi 111

Utilisation conforme 112

Consignes de sécurité 113

Dangers en cas d'utilisation des appareils par des enfants et personnes à capacité restreinte 113

Sécurité de fonctionnement 114

Ne jamais réparer soi-même l'appareil 115
Sauvegarde des données 115
Conditions d'utilisation 116
Température ambiante 116
Compatibilité électromagnétique 117
Entretien de l'écran 118
Raccordement 118
Alimentation électrique via l'adaptateur voiture 118
Câblage 119
Utilisation de l'accu 119

Les différentes vues 120

Vue de face 120
Vue arrière 121
Vue de dessus 121
Côté gauche 122

Configuration initiale 123

I. Charger l'accu 123
II. Alimentation électrique 124
Alimentation par l'adaptateur voiture 124
Possibilité alternative de chargement de l'accu 124

III. Démarrer et arrêter l'appareil 125
Écrans principaux 127
Utilisation 130
Allumer et éteindre 130
Sécurité 132
Définir le mot de passe et l'aide-mémoire 132
Effectuer des réglages 133
SuperPIN et UUID 134
Effectuer des réglages ultérieurs 135
Demande du mot de passe 136
Réinitialiser le système de navigation GPS 137
Soft reset (redémarrage) 137
Hard reset (arrêt complet) 138
Navigation 139
Consignes de sécurité pour la navigation 139
Consignes de sécurité pour une utilisation dans un véhicule 141
Orientation de l'antenne 141
I. Monter la fixation voiture 142
II. Fixer le système de navigation GPS 143
III. Brancher l'adaptateur voiture 144
IV. Démarrer le logiciel de navigation 145
Commandes vocales 147
Système de communication sans fil Bluetooth 152
Démarrer l'application Bluetooth 152
Présentation de l'écran principal 153
Appairer un système de navigation avec un téléphone portable 154
Accepter des appels 156
Traiter des appels 157
Lire ou se faire lire des messages entrants 157
En cours d'appel 158
Lecteur MP3 159
Présentation de l'écran principal 159
Sélection de titres et insertion dans la liste des favoris 160
Liste des favoris 161
Liste des signets définis 162

Picture Viewer 163
Utilisation de Picture Viewer 163
Présentation de l'écran principal 163
Affichage plein écran 164
Travel Guide 166
Présentation de l'écran principal 166
Où suis-je ? 168
Eco Expert 169
Aperçu de l'écran principal 169
Alarm Clock (fonction Réveil) 171
Aperçu de l'écran principal 171
Description des boutons 172
Réglage de l'heure du système 173
Sélection d'une sonnerie 174
Réglage du volume 175
Fonction Snooze 176
Quitter Alarm Clock 176
Sudoku 177
Aperçu de l'écran principal 177
Description des boutons 178
Aperçu de la zone de jeu 179
Description des boutons 179
Code de la route en Europe 180
Questions fréquemment posées 181
Service après-vente 182
Pannes et causes possibles 182
Vous avez besoin d'une aide supplémentaire ? 183
Appendice 184
Fonction spéciale CleanUp (interface en anglais) 184
Synchronisation avec le PC 188
I. Installer Microsoft® ActiveSync® 188
II. Raccorder l'appareil à un PC 190
Mode Mémoire de masse 191
Mode ActiveSync® 191
Possibilité alternative de chargement de l'accu 192

III. Travailler avec Microsoft® ActiveSync® 193
GPS (Global Positioning System) 194
TMC (Traffic Message Channel) 195
Manipuler les cartes mémoire 196
Installer la carte mémoire 196
Retirer la carte mémoir 196
Pour accéder à la carte mémoire 197
Échange de données via un lecteur de cartes 197
Autres cartographies 197
Transférer des cartographies sur une carte mémoire 198
Autre méthode d'installation du logiciel de navigation à partir d'une carte mémoire 198
Transfert de fichiers d'installation et de cartographies dans la mémoire interne 199
Entretien 200
Transport 200
Recyclage 201
Données techniques 202
Index 203
Contacts 205
Autres informations : 205

Copyright © 2012, 07/10/2012
Tous droits réservés. Tous droits d'auteur du présent mode d'emploi réservés.
Le Copyright est la propriété de la société Medion®.
Marques déposées : MS-DOS® et Windows® sont des marques déposées de la société Microsoft®.
Les autres marques déposées sont la propriété de leurs titulaires respectifs.
Sous réserve de modifications techniques et visuelles ainsi que d'erreurs d'impression.

Identification

Pour conserver la preuve de l'origine de votre appareil, notez ici les informations suivantes:

Numéro de série .....

Mot de passe .....

Aide-mémoire .....

SuperPIN .....

UUID .....

Date d'achat .....

Lieu d'achat .....

Vous trouverez le numéro de série au dos de votre appareil. Notez également ce numéro sur votre carte de garantie. Introduisez le mot de passe et l'aide-mémoire via la fonction Security. Le Super PIN et l'UUID vous sont donnés après l'activation de la fonction Security. Voir page 131.

La qualité

Lors du choix des composants, nous avons fait particulièrement attention à la fonctionnalité, la simplicité d'utilisation, la sécurité et la fiabilité. Grâce à un concept matériel et logiciel équilibré, nous pouvons maintenant vous présenter un appareil innovant qui vous procurera beaucoup de plaisir aussi bien dans votre travail que dans vos loisirs. Nous vous remercions de la confiance que vous accordez à notre produit.

Le service

Dans le cadre de notre service après-vente personnalisé, nous vous soutenons dans votre travail quotidien. Contactez-nous et nous nous ferons un plaisir de vous aider de notre mieux. À la page 61 du présent manuel, vous trouverez le chapitre consacré au service après-vente.

Reproduction du présent mode d'emploi

Le présent mode d'emploi contient des informations légalement protégées. Tous droits réservés. La reproduction mécanique, électronique ou par n'importe quel autre moyen est interdite sans autorisation écrite du fabricant.

À propos de ce mode d'emploi

Lisez attentivement les consignes de sécurité avant de mettre l'appareil en service. Tenez compte des avertissements figurant sur l'appareil et dans le mode d'emploi. Ayez toujours le mode d'emploi à portée de main. Si vous vendez ou donnez l'appareil, remettez impérativement aussi ce mode d'emplois.

Symboles et avertissements utilisés dans ce mode d'emploi

	DANGER! ***Avertissement d'un risque vital immédiat !*** ***AVERTISSEMENT!*** ***Avertissement d'un risque vital et/ou de blessures graves irréversibles possibles !***
	PRUDENCE ! *Respecter les consignes pour éviter toute blessure et tout dommage matériel !* **ATTENTION !** *Respecter les consignes pour éviter tout dommage matériel !*
	REMARQUE ! *Information supplémentaire pour l'utilisation de l'appareil !*
	REMARQUE ! Respecter les consignes du mode d'emploi !

	AVERTISSEMENT ! ***Avertissement d'un risque d'électrocution !***
•	Énumération / information sur des événements se produisant en cours d'utilisation
►	Action à exécuter

Utilisation conforme

Cet appareil sert à la réception de signaux GPS (données de position fournies par satellites) pour la navigation et la localisation. L'appareil est destiné uniquement à un usage privé et non industriel/commercial.

Veuillez noter qu'en cas d'utilisation non conforme, la garantie est annulée :

- Ne transformez pas l'appareil sans notre accord et n'utilisez pas d'autres périphériques que ceux que nous avons autorisés ou livrés.
- Utilisez uniquement des pièces de rechange et accessoires que nous avons livrés ou autorisés.
- Tenez compte de toutes les informations contenues dans ce mode d'emploi, en particulier des consignes de sécurité. Toute autre utilisation est considérée comme non conforme et peut entraîner des dommages corporels ou matériels.
- N'utilisez pas l'appareil dans des conditions ambiantes extrêmes.

Consignes de sécurité

Dangers en cas d'utilisation des appareils par des enfants et personnes à capacité restreinte

- Cet appareil n'est pas destiné à être utilisé par des personnes (y compris les enfants) dont les capacités physiques, sensorielles ou mentales sont limitées ou manquant d'expérience et/ou de connaissances, sauf si elles sont surveillées par une personne responsable de leur sécurité ou si elles ont reçu de vous les instructions nécessaires à l'utilisation de l'appareil.
- Surveillez les enfants afin de garantir qu'ils ne jouent pas avec l'appareil. Ne laissez pas les enfants utiliser cet appareil sans surveillance.
- Conservez l'appareil et les accessoires dans un endroit hors de la portée des enfants.

DANGER !

Conservez les emballages tels que les plastiques hors de la portée des enfants : ils pourraient s'étouffer !

Sécurité de fonctionnement

Veuillez lire attentivement ce chapitre et respecter toutes les consignes de sécurité y figurant. Vous garantirez ainsi le fonctionnement fiable et la longévité de votre appareil.

Conservez soigneusement l'emballage et le mode d'emploi de l'appareil de manière à pouvoir les remettre au nouveau propriétaire en cas de vente de l'appareil.

- N'ouvrez jamais le boîtier de l'appareil ou des accessoires, ils ne contiennent aucune pièce à nettoyer !
- N'utilisez votre système de navigation qu'avec l'alimentation électrique autorisée.
- Ne déposez aucun objet sur l'appareil et n'exercez aucune pression sur l'écran, cela pourrait le briser.
- Afin d'éviter tout dommage, n'utilisez pas d'objet pointu sur l'écran. Utilisez uniquement le stylet ou un crayon à pointe émoussée. Dans la plupart des cas, vous pouvez commander l'appareil à l'aide de votre index.
- Un écran brisé peut entraîner des risques de blessures. Le cas échéant, portez des gants de protection pour ramasser les bris de verre et envoyez ces derniers au service après-vente. Lavez-vous ensuite soigneusement les mains avec du savon, car il est possible que vous soyez entré en contact avec des produits chimiques.

Coupez l'alimentation électrique, débranchez immédiatement l'appareil (ou ne l'allumez pas du tout) et adressez-vous au service après-vente si :

- le boîtier de l'appareil ou de l'un des accessoires est endommagé ou si du liquide a pénétré à l'intérieur. Faites tout d'abord examiner les pièces par le service après-vente afin d'éviter tout dommage !

Ne jamais réparer soi-même l'appareil

AVERTISSEMENT !

N'essayez en aucun cas d'ouvrir ou de réparer vous-même l'appareil. Vous risqueriez de vous électrocuter !

- Pour éviter tout danger, adressez-vous en cas de problème au Centre de Service Medion ou à un autre atelier spécialisé.

Sauvegarde des données

ATTENTION !

Après chaque mise à jour de vos données, effectuez une sauvegarde sur un support externe. Le fabricant ne peut être tenu pour responsable d'une perte de données et de ses éventuelles conséquences.

Conditions d‘utilisation

Le non-respect des consignes de sécurité suivantes peut entraîner des dysfonctionnements ou la détérioration de l’appareil. La garantie est alors annulée.

- Conservez votre appareil ainsi que tous les périphériques et accessoires à l‘abri de l‘humidité. Évitez de les exposer à la poussière, la chaleur et la lumière directe du soleil.
- Protégez impérativement votre appareil de l‘humidité, par exemple en cas de pluie ou de grêle. Attention : de l‘humidité peut également se former par condensation dans un étui de protection.
- Évitez les fortes vibrations et les secousses qui peuvent p. ex. se produire lorsque vous roulez sur un terrain accidenté.
- Veillez à ce que l‘appareil ne se détache pas de son support p. ex. lors d‘un freinage. Montez l‘appareil le plus verticalement possible.

Température ambiante

- L’appareil peut être utilisé à des températures ambiantes comprises entre +5° C et +35° C et dans des conditions d’humidité comprises entre 10 % et 90 % (sans condensation).
- Quand il est éteint, l‘appareil résiste à des températures comprises entre 0° C et +60° C.
- L’appareil doit être stocké en toute sécurité. Évitez les températures élevées (p. ex. en stationnement ou par les rayons directs du soleil).

Compatibilité électromagnétique

- Les directives concernant la compatibilité électromagnétique doivent être respectées lors du raccordement de l'appareil et d'autres composants. Veuillez en outre noter que seuls des câbles blindés (de 3 mètres max.) peuvent être utilisés pour les connexions avec les systèmes externes.
- Conservez une distance d'au moins un mètre par rapport aux sources de perturbations magnétiques ou hautes fréquences (haut-parleurs, téléphones portables, etc.) pour éviter d'éventuels dysfonctionnements ou pertes de données.
- En cours d'utilisation, les appareils électroniques produisent des rayons électromagnétiques. Ces rayons sont sans danger, mais peuvent perturber d'autres appareils utilisés à proximité. La compatibilité électromagnétique de nos appareils est testée et optimisée en laboratoire. Toutefois, des perturbations de fonctionnement affectant l'appareil ainsi que l'électronique environnante ne sont pas totalement exclues. Si vous êtes confronté à ce problème, tentez de le résoudre en modifiant le positionnement et la distance entre les différents appareils. Il est particulièrement important de vérifier le parfait fonctionnement de l'électronique de votre véhicule avant de démarrer.

Entretien de l'écran

- Évitez de salir ou de griffer la surface de l'écran qui s'abîme facilement. Nous recommandons l'utilisation de films de protection pour écran afin de prévenir toute rayure et salissure. Vous trouverez cet accessoire chez votre revendeur spécialisé.
  Le film qui est parfois présent sur l'écran à la livraison sert uniquement de protection durant le transport !
- Veillez notamment à ne pas laisser de gouttes d'eau sécher sur l'écran. L'eau peut entraîner une décoloration permanente.
- Nettoyez l'écran uniquement avec un chiffon doux et non pelucheux.
- N'exposez pas l'écran à la lumière du soleil ou à des rayonnements ultraviolets.

REMARQUE !

Les surfaces sont recouvertes de films pour protéger l'appareil des rayures pendant la production et le transport.
Retirez tous ces films une fois que vous avez installé correctement l'appareil et avant de le mettre en marche.

Raccordement

Veuillez respecter les recommandations suivantes pour brancher correctement votre appareil.

Alimentation électrique via l'adaptateur voiture

- Utilisez uniquement l'adaptateur voiture sur l'allume-cigare d'un véhicule (batterie voiture = DC 12V ⎓ ou batterie camion = 24 V ⎓. Si vous n'êtes pas sûr de l'alimentation électrique de votre véhicule, renseignez-vous auprès de votre constructeur automobile.

Câblage

- Disposez les câbles de telle sorte que personne ne puisse marcher ou trébucher dessus.
- Ne posez aucun objet sur les câbles pour éviter de les endommager.
- N‘employez pas la force pour raccorder câbles et connecteurs et faites attention à l‘orientation correcte des connecteurs.
- Veillez à ce qu‘aucune force importante, p. ex. latérale, ne soit exercée sur les connecteurs. Cela pourrait causer des dommages sur et à l‘intérieur de votre appareil.
- Ne tordez ni ne pliez fortement les câbles pour éviter tout risque de court-circuit ou de rupture de câble.

Utilisation de l’accu

Votre appareil fonctionne avec un accu intégré. Afin de prolonger la durée de vie et les performances de l‘accu ainsi que d‘assurer un fonctionnement en toute sécurité, veuillez respecter les recommandations suivantes :

- L‘accu ne supporte pas la chaleur. Évitez tout risque de surchauffe de votre appareil et donc de l‘accu. Le non-respect de cette recommandation peut provoquer des dommages et, dans certaines circonstances, causer une explosion de l‘accu.
- Pour le chargement de l‘accu, utilisez uniquement l’adaptateur voiture livré avec le système de navigation.
- Pb **L’accu constitue un déchet toxique.** Pour une élimination conforme de l’accu, les commerces proposant des accus à la vente et les lieux de collecte communaux mettent à disposition des containers spéciaux prévus à cet effet. Pour jeter l’accu de votre appareil, veuillez respecter les dispositions appropriées de recyclage des déchets. Les lieux de collecte communaux pourront vous renseigner.

Les différentes vues

Vue de face

N°	Composants	Description
1	Témoin de charge	Au cours du chargement, le témoin de charge clignote **orange**. Il est **vert** lorsque l'accu est complètement chargé.
2	Touch Screen	Affiche les données de l'appareil. Pour sélectionner des commandes de menu ou entrer des données, pointez l'écran. Ne touchez pas l'écran avec des objets anguleux ou pointus afin d'éviter de l'abîmer. Utilisez par exemple un crayon à pointe émoussée. Dans la plupart des cas, vous pouvez commander l'appareil à l'aide de votre index.
3	Microphone	

Vue arrière

N°	Composants	Description
1	Haut-parleur	Restitue de la musique, des instructions vocales et des avertissements.

Vue de dessus

N°	Composants	Description
1	Bouton de marche/arrêt	Allumage ou arrêt de l'appareil par pression **prolongée**. Passage en mode Veille ou en mode de fonctionnement par pression brève.

Côté gauche

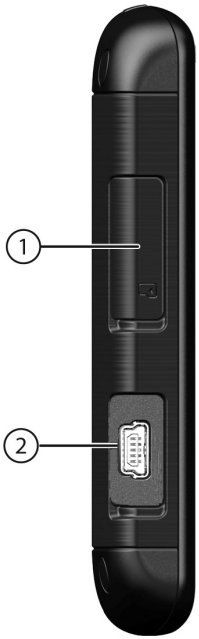

N°	Composants	Description
1	Emplacement de carte mémoire avec couvercle	Fente pouvant accueillir une carte mémoire **en option**.
2	Prise USB Mini	Branchement de l'alimentation électrique externe et raccordement avec un PC via le câble USB (pour la synchronisation des données).

REMARQUE !

Refermez le couvercle après chaque action avec la carte mémoire.

Configuration initiale

Nous allons maintenant vous guider pas à pas à travers la configuration initiale de votre système de navigation GPS. Retirez tout d'abord la feuille de protection de l'écran.

I. Charger l'accu

Vous pouvez charger l'accu de votre système de navigation :

- avec un adaptateur voiture ou
- un câble USB.

ATTENTION !

Selon l'état de chargement de l'accu inséré, il peut être nécessaire de charger d'abord l'appareil pendant quelque temps avant de pouvoir procéder à la configuration initiale.

Lorsque vous manipulez l'accu, veuillez tenir compte des points suivants :

- Le témoin de charge orange clignote jusqu'à ce que l'appareil soit chargé. Évitez d'interrompre le processus de chargement avant que l'accu ne soit complètement chargé. Cela peut prendre plusieurs heures. Le témoin de charge de l'accu vert clignote lorsque l'accu atteint un niveau de charge élevé. Laissez le câble de recharge branché encore 20 minutes pour atteindre la capacité de charge complète.
- Vous pouvez travailler avec l'appareil pendant le processus de chargement, mais l'alimentation en courant ne doit pas être interrompue lors de la configuration initiale.
- L'appareil doit être constamment relié à l'alimentation électrique externe afin de permettre le chargement complet de l'accu intégré.
- Vous pouvez laisser l'alimentation électrique externe branchée, ce qui est très pratique pour le fonctionnement continu. Remarque : l'adaptateur voiture consomme de l'énergie même lorsqu'il n'est pas en train de charger l'accu du système de navigation.

- Si l‘accu est très faible, l‘appareil peut nécessiter plusieurs minutes après le branchement sur une source d‘alimentation externe avant d‘être de nouveau prêt à fonctionner.
- L’accu se charge même lorsque l‘appareil est complètement éteint.

II. Alimentation électrique

Alimentation par l‘adaptateur voiture

► Branchez la fiche jack du câble de connexion dans la prise prévue à cet effet sur votre système de navigation GPS.

► Branchez la prise d’alimentation électrique dans l’allume-cigare. Veillez à ce que le contact soit maintenu pendant la conduite. Sinon, des dysfonctionnements peuvent se produire.

Possibilité alternative de chargement de l‘accu

Dès que vous raccordez votre appareil de navigation au moyen d‘un câble USB à un ordinateur ou à un notebook allumé, l‘accu se charge.

Il n‘est pas nécessaire pour cela d‘installer un logiciel ou un pilote. Lors de la première mise en marche, évitez si possible d‘interrompre le chargement.

REMARQUE !

Lorsque l‘appareil est allumé, la luminosité de l‘écran diminue si vous utilisez une connexion USB.

Il est conseillé de mettre l‘appareil en mode Veille pour raccourcir la durée de charge par USB.

III. Démarrer et arrêter l'appareil

Par **pression prolongée (> 3 s) du bouton de marche/arrêt**, vous allumez votre appareil de navigation ou l'éteignez complètement.

Par **pression brève (> 0,5 s) du bouton de marche/arrêt**, vous mettez votre appareil de navigation en mode veille et vous le rallumez.

Le système de navigation démarre automatiquement la configuration initiale lors de la première mise en marche. Sélectionnez ensuite la langue souhaitée. Le logo de la marque s'affiche ensuite puis, après quelques secondes, l'écran d'entrée suivant s'affiche.

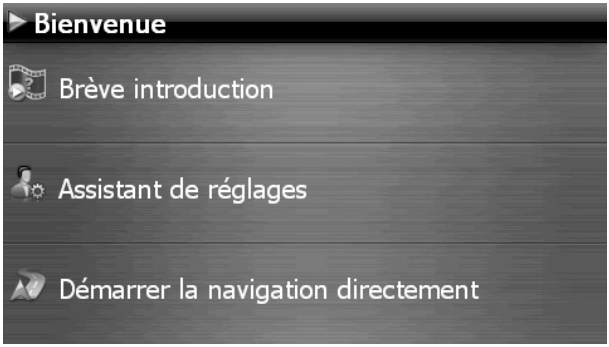

Vous disposez ensuite des options suivantes :

- Le bouton Brève introduction vous permet d'accéder à une brève introduction à la mise en service de votre appareil de navigation et du logiciel de navigation. Y sont notamment décrits le montage dans le véhicule, la navigation dans le logiciel, la saisie et la gestion des destinations pour la navigation, des remarques générales concernant l'utilisation, etc.
- Avec le bouton Assistant de réglages, vous démarrez l'assistant de réglages pour la configuration des réglages de base de votre logiciel de navigation.
- Le bouton Démarrer la navigation directement vous permet d'accéder au menu principal de votre logiciel de navigation.

Sous l'icône

, vous trouvez différentes possibilités de déterminer votre itinéraire et de démarrer la navigation :

Écrans principaux

Vous trouvez ici un aperçu des différents affichages principaux du menu principal.

Touche	Description	Écran
Carte	Affichage des cartes	
Nouvelle destination	Entrer destination	
Outils	Outils	
Réglages	Réglages	

REMARQUE!

Si le logiciel de navigation ne trouve aucun fichier de cartes sur l'appareil ou la carte mémoire, vous ne pouvez sélectionner ni le menu de navigation ni les réglages. Le menu ***Outils*** *s'affiche alors automatiquement.*

Tant que votre système de navigation est relié à une alimentation électrique externe ou est alimenté par l'accu, vous pouvez éteindre ou allumer l'appareil en appuyant brièvement sur le bouton de marche/arrêt (mode Veille).

Le bouton Réglages sur l'écran principal de votre appareil vous permet d'adapter le temps de fonctionnement à vos propres besoins. À la livraison, votre appareil est réglé de telle sorte qu'il ne s'éteigne pas automatiquement, même en cas de non-utilisation.

Si l'appareil est complètement éteint, appuyez de manière prolongée (> 3 s) sur le bouton de marche/arrêt.

L'enregistrement des données dans la mémoire interne permet d'éviter toute perte de données. Seul le processus de démarrage s'en trouve légèrement prolongé.

Même en mode Veille, votre système de navigation consomme une quantité minime de courant, provoquant ainsi le déchargement de l'accu.

Si les données de base du logiciel de navigation sont enregistrées d'origine dans votre appareil, l'installation définitive du logiciel de navigation s'effectue automatiquement à partir de la mémoire interne pendant la configuration initiale. Suivez les instructions à l'écran.

Si les cartographies numérisées se trouvent sur une carte mémoire (en option), celle-ci doit toujours être insérée dans l'appareil pendant l'utilisation.

Si la carte mémoire est retirée – même brièvement – en cours d'utilisation, le système de navigation ne peut alors être utilisé que de manière limitée.

Veuillez lire le chapitre « Navigation » à partir de la page 138.

Utilisation

Allumer et éteindre

Une fois la configuration initiale terminée, votre appareil se trouve en état de fonctionnement normal.

► Appuyez 0.5 s sur le bouton de marche/arrêt pour allumer votre système de navigation.

REMARQUE !

À la livraison, votre appareil est réglé de telle sorte qu'il ne s'éteigne pas automatiquement, même en cas de non-utilisation. Le bouton Réglages sur l'écran principal de votre appareil vous permet d'adapter le temps de fonctionnement à vos propres besoins.

Même en mode Veille, votre système de navigation consomme une quantité minime de courant, provoquant ainsi le déchargement de l'accu.

► Appuyez 0.5 s sur le bouton de marche/arrêt pour éteindre votre système de navigation. L'écran suivant apparaît :



Vous avez alors trois possibilités de sélection :

Touche	Description
	Interruption / Retour Si vous avez accédé à cet écran par erreur, appuyez sur la flèche pour revenir à l'écran précédent..
	Mode Veille (mode Économie d'énergie) En appuyant sur cette touche, vous mettez l'appareil en mode Veille.
	Reset (redémarrage) En appuyant sur cette touche, vous effectuez un redémarrage (reset).

Si vous ne voulez sélectionner aucune de ces trois possibilités, l'appareil se met automatiquement en mode Veille après quelques secondes.

Pour d'autres réglages relatifs au mode Veille, voir aussi le chapitre « Fonction spéciale CleanUp (interface en anglais) », page 62, point 8.

Si vous avez activé la fonction de confort DC Auto Suspend, cet écran apparaît également après l'écoulement d'un temps d'attente de quelques secondes.

Sécurité

Cette fonction vous permet de protéger votre appareil de l'utilisation par d'autres personnes. Avant de pouvoir l'utiliser, certains réglages simples doivent être effectués. Procédez comme suit :

Définir le mot de passe et l'aide-mémoire

- ► Allez sur **Réglages** puis sur **Réglages de l'appareil** à partir de l'écran principal.
- ► Appuyez sur **Security** pour lancer la fonction. L'écran suivant apparaît :

- ► Appuyez sur ✓ pour entrer un **mot de passe** administrateur.
- ► Un clavier apparaît. Entrez un mot de passe sur ce clavier.

REMARQUE !

Le mot de passe doit comporter au moins 4 caractères. Utilisez une combinaison de lettres (A-Z) et de chiffres (0-9). Conservez votre mot de passe en lieu sûr.

- ► Après avoir entré un mot de passe, confirmez-le en appuyant sur ✓.

► Entrez le mot de passe dans le deuxième champ pour le confirmer à nouveau et éviter d'éventuelles fautes de frappe.

REMARQUE !

Le mot de passe apparaît sous forme d'astérisques (****).

► Après avoir entré le mot de passe, un nouveau champ de texte apparaît. Entrez à présent un indice qui vous servira d'aide-mémoire pour votre mot de passe. Si vous avez oublié ou égaré votre mot de passe, vous pouvez faire appel à cet aide-mémoire.

Effectuer des réglages

Après avoir entré avec succès le mot de passe et l'aide-mémoire, la fenêtre de sélection suivante apparaît, dans laquelle vous pouvez effectuer les réglages pour la fonction **Security**.

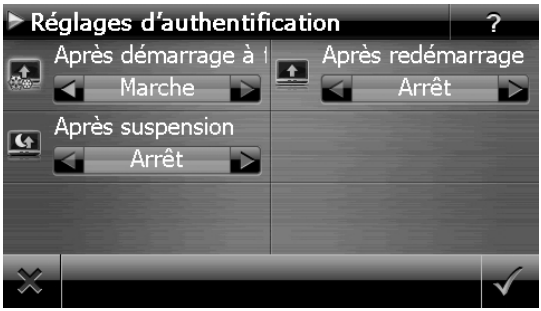

Touche	Description
	Indiquez ici si l'appareil doit exiger le mot de passe après un arrêt complet (hard reset).
	Indiquez ici si l'appareil doit exiger le mot de passe après un redémarrage (reset).
	Indiquez ici si l'appareil doit exiger le mot de passe après l'allumage à partir du mode Veille.

SuperPIN et UUID

Une fois les réglages effectués, le SuperPIN et l'UUID (Universally Unique IDentifier = identifiant unique universel) apparaissent à l'écran.

REMARQUE !

Notez ces données dans votre mode d'emploi et conservez ce dernier en lieu sûr.

Vous aurez besoin de ces informations si un mot de passe incorrect a été entré trois fois de suite. L'appareil de navigation ne peut être débloqué qu'à l'aide de ces données.

Effectuer des réglages ultérieurs

Si vous avez déjà entré un mot de passe et que vous voulez ensuite effectuer des réglages ou modifier le mot de passe, démarrez la fonction **Security**. Indiquez votre mot de passe actuel. L'écran suivant apparaît :

Touche	Description
Réglages de profil	Attribuer un mot de passe ou un aide-mémoire
Authentification	Réglages d'authentification (page 133, « Effectuer des réglages »)
PUK	Afficher le SuperPIN et l'UUID (voir page 134)
Réinitialiser	Rétablir la fonction Security complète. Après l'exécution de cette fonction, tous les réglages de sécurité et les mots de passe sont effacés. Pour pouvoir exécuter cette fonction, vous devez à nouveau entrer et confirmer votre mot de passe.

Demande du mot de passe

Si vous avez déterminé **un mot de passe** via la fonction Security, la demande du mot de passe apparaît, en fonction du réglage, lors du redémarrage de l'appareil.



► Entrez sur le clavier le mot de passe que vous avez défini.

REMARQUE !

Le mot de passe apparaît sous forme d'astérisques (****).

► Si vous avez oublié le mot de passe et que vous avez besoin d'aide, appuyez sur le point d'interrogation pour faire apparaître l'aide-mémoire.

► Appuyez sur le symbole pour confirmer le mot de passe entré.

REMARQUE !

Si vous avez entré 3 fois de suite un mot de passe incorrect, vous devez entrer le SuperPIN. Si celui-ci a également été perdu, adressez-vous à votre service après-vente en fournissant l'UUID. L'UUID est affiché sur l'écran inférieur.

Réinitialiser le système de navigation GPS

Utilisez cette option si votre système de navigation GPS ne réagit ou ne fonctionne plus correctement. Elle permet de redémarrer le système de navigation sans avoir à effectuer de réinstallation. Le redémarrage (reset) est souvent utilisé pour réorganiser la mémoire. Tous les programmes en cours sont interrompus et la mémoire vive est réinitialisée.

Vous avez la possibilité de réinitialiser votre appareil de deux manières différentes.

Soft reset (redémarrage)

En appuyant brièvement sur le bouton de marche/arrêt, l'écran suivant apparaît :



Si vous voulez effectuer un redémarrage (reset), appuyez sur le symbole .

D'autres informations sur cet écran figurent au chapitre « Allumer et éteindre », page 130.

Hard reset (arrêt complet)

ATTENTION !

Un hard reset supprime toutes les données de la mémoire vive.

Si vous avez éteint votre système de navigation en appuyant brièvement sur le bouton de marche/arrêt, il se trouve normalement en mode Veille. Le système peut aussi être totalement éteint, ce qui permet une consommation d'énergie minimale. Cet arrêt complet entraîne la perte de toutes les données de la mémoire vive (hard reset).

Pour éteindre complètement votre système de navigation, procédez comme suit :

- ► Appuyez **plus de 3 secondes sur le bouton de marche/arrêt** pour éteindre l'appareil.
- ► Appuyez **plus de 3 secondes sur le bouton de marche/arrêt** pour rallumer l'appareil.

Si votre appareil est déjà équipé en usine des données de base du logiciel de navigation dans la mémoire interne, une nouvelle installation n'est pas nécessaire après un redémarrage.

Navigation

REMARQUE !

Vous trouverez des modes d'emploi détaillés pour la navigation sur le DVD ainsi que dans l'aide en ligne de l'appareil.

Consignes de sécurité pour la navigation

- Pour des raisons de sécurité, n'utilisez pas le système de navigation pendant la conduite !
- Si vous n'avez pas compris les informations vocales ou que vous n'êtes pas certain de la direction à prendre au carrefour suivant, vous pouvez rapidement vous orienter grâce aux cartes ou aux flèches. Ne consultez cependant l'écran que si la circulation ne présente pas de danger !

REMARQUE !

Dans certains pays, l'utilisation d'appareils signalant la présence d'installations de surveillance du trafic (p.ex. les radars) est interdite. Veuillez vous informer au sujet de la législation en vigueur et n'utilisez la fonction d'avertissement que là où cela vous est permis. Nous ne sommes pas responsables des dommages que peut occasionner l'utilisation de la fonction d'avertissement.

ATTENTION !

Les indications routières et le code de la route sont prioritaires par rapport aux indications du système de navigation. Ne suivez les indications du système que si les circonstances et les règles de conduite le permettent. Veuillez aussi noter que les indications de limite de vitesse de votre système de navigation ne sont pas contraignantes ; veuillez suivre les recommandations de vitesse indiquées sur les panneaux de signalisation. Le système de navigation vous amène à destination même si vous êtes contraint de vous écarter de la route programmée.

- Les indications de direction données par le système de navigation ne dégagent pas le conducteur de ses devoirs et de sa responsabilité personnelle.
- Prévoyez votre itinéraire avant de démarrer. Si vous souhaitez modifier votre itinéraire en cours de route, interrompez la conduite.
- Pour réceptionner correctement le signal GPS, aucun objet métallique ne doit gêner la réception radio. À l'aide du support ventouse, fixez l'appareil sur l'intérieur du pare-brise ou bien à proximité du pare-brise. Essayez différents emplacements dans votre véhicule jusqu'à obtenir une réception optimale.

Consignes de sécurité pour une utilisation dans un véhicule

- Lors de l'installation de la fixation voiture, veillez à ce que celle-ci ne présente aucun risque pour la sécurité même en cas d'accident.
- Fixez correctement les composants dans votre voiture et, lors de l'installation, veillez à préserver un champ visuel adéquat.
- Ne placez pas le câble à proximité immédiate d'éléments essentiels à la sécurité.
- La prise d'alimentation électrique consomme également de l'électricité même si aucun appareil n'est branché. Si vous ne l'utilisez pas, débranchez-la afin d'éviter que la batterie de la voiture ne se décharge.
- Après l'installation, vérifiez également tous les dispositifs essentiels à la sécurité.
- Ne placez pas la fixation voiture dans l'espace de déploiement de l'airbag.
- Vérifiez régulièrement la bonne adhérence de la ventouse.
- L'écran de votre appareil peut provoquer des « réflexions lumineuses ». Faites attention à ne pas être « aveuglé » en le manipulant.

REMARQUE !

Ne laissez pas votre système de navigation dans votre véhicule lorsque vous le quittez. Pour des raisons de sécurité, il est conseillé de démonter également la fixation voiture.

Orientation de l'antenne

Pour assurer la réception des signaux satellites GPS, l'antenne doit bénéficier d'une vue dégagée vers le ciel. Si la réception s'avère insuffisante dans le véhicule, essayez différentes positions de montage et orientations de l'antenne.

I. Monter la fixation voiture

ATTENTION !

La fixation voiture installée sur le pare-brise ne doit en aucun cas gêner votre visibilité.
Pour éviter tout danger, utilisez le support voiture uniquement avec appareil de navigation inséré.

(Photo non contractuelle)

REMARQUE !

Selon la version, votre système de navigation peut aussi être équipé d'une autre fixation voiture analogue.

Nettoyez soigneusement la vitre à l'aide d'un produit de nettoyage pour vitres. Si la température est inférieure à 15° C, chauffez légèrement la vitre et la ventouse.

Placez la fixation voiture avec ventouse directement sur le pare-brise et abaissez le levier à ressort. La ventouse se colle à la base.

II. Fixer le système de navigation GPS

- ► Raccordez l'adaptateur auto (voir page 124) et éventuellement l'antenne TMC à votre système de navigation et insérez le cas échéant une carte mémoire.
- ► Placez l'appareil en bas au centre de la fixation voiture.
- ► Poussez-le légèrement **vers l'arrière**, jusqu'à ce que vous l'entendiez s'enclencher.

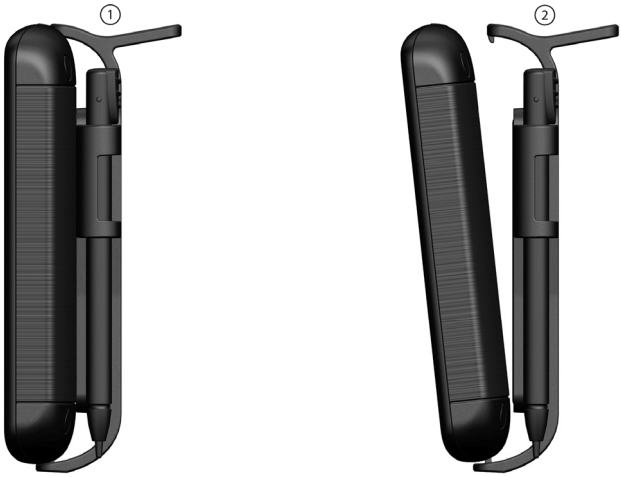

(Photo non contractuelle)

- ► Vous pouvez à présent fixer l'unité sur le pare-brise préalablement nettoyé ou le support ventouse.

III. Brancher l'adaptateur voiture

- ► Branchez la fiche jack du câble de connexion dans la prise prévue à cet effet sur votre système de navigation GPS.
- ► Branchez la prise d'alimentation électrique dans l'allume-cigare. Veillez à ce que le contact soit maintenu pendant la conduite. Sinon, des dysfonctionnements peuvent se produire.

REMARQUE !

Après la conduite ou lorsque vous arrêtez votre véhicule pendant un certain temps, débranchez la prise d'alimentation électrique de l'allume-cigare. Sinon, la batterie de la voiture pourrait se décharger. Éteignez dans ce cas le système de navigation avec le bouton de marche/arrêt.

IV. Démarrer le logiciel de navigation

REMARQUE !

Si votre carte mémoire contient du matériel cartographique (supplémentaire), elle doit toujours être placée dans l'appareil pendant l'utilisation du système de navigation.

Si la carte mémoire est retirée ne serait-ce que momentanément en cours d'utilisation, un redémarrage logiciel (reset) doit être effectué pour redémarrer le système de navigation (voir page 23). Selon le système de navigation, ce redémarrage s'effectue automatiquement.

- Allumez votre système de navigation GPS.
- Selon le cas, soit le logiciel de navigation démarre immédiatement soit vous devez appuyer sur le bouton de navigation sur l'écran principal.
- Appuyez sur Nouvelle destination sur l'écran et indiquez l'adresse de destination. Pour démarrer la navigation, confirmez votre saisie en cliquant sur le symbole . Si la réception satellite est suffisante, vous obtenez rapidement sur l'écran des informations concernant le trajet, complétées par des instructions vocales.

Des informations sur d'autres utilisations du logiciel de navigation sont disponibles dans le manuel détaillé de l'utilisateur, sur votre DVD. Il s'agit là d'un fichier PDF pouvant être lu et imprimé avec n'importe quelle version d'Acrobat Reader.

REMARQUE !

Lors de la première utilisation, l'initialisation du récepteur GPS dure quelques minutes. Même lorsque le symbole indique un signal GPS disponible, la navigation peut être imprécise. Pour les trajets suivants, il faut environ 30-60 secondes pour obtenir un signal GPS correct, à condition d'avoir une réception satellite suffisamment bonne.

Commandes vocales

Durant la navigation, le mode Commandes vocales peut être activé en appuyant un peu plus longtemps sur l'écran. Une courte tonalité signale que le système de navigation est prêt à l'introduction des commandes vocales.

Explication des symboles :

- ( ) Mots optionnels
- [ ] Explétives
- „|“ Alternatives
- < > Contenu indiqué prononçable

Selon l'écran affiché, les commandes suivantes sont possibles :

REMARQUE !

Prononcez les commandes à voix haute et claire en direction de l'appareil de navigation. Durant la prononciation des commandes, il ne devrait pas y avoir de bruits de fond (radio, ventilateur, conversations à voix haute).

Indépendamment des commandes ci-après, vous pouvez également utiliser pour la commande vocale les mots figurant dans les bulles.

Applicabilité	Commande
Toujours valable	annuler | arrêter | interrompre | annulation | canceler | abandonner | échouer retour | arrière | en arrière | marche arrière | reculer aide | conseil | assistance | support | appui
Commandes générales	Veuillez indiquer l'adresse dans l'ordre suivant : lieu, rue et numéro de rue. Vous pouvez également indiquer uniquement un lieu ou un lieu et une rue.

Globale Kommandos	(aide | commandes) (générales | globales)
	(interrompre | annuler | terminer) [dialogue]
	[en] (retour|arrière)
	[une] nouvelle destination | (saisir | choisir | sélectionner) [une] [nouvelle] destination | Saisie de destination | (saisir | choisir | sélectionner) nouvelle adresse
	[afficher la | affichage] carte | vue carte
	Menu | menu principal | menu de navigation
	Réglage de volume (sonore) | [régler | modifier] le volume (sonore)
	(réduire [le] | réduction [du]) volume [sonore] | plus bas | baisser le (son|volume)
	(augmenter [le] | augmentation [du]) volume [sonore] | plus fort | monter le (son|volume)
	[mettre en] sourdine | couper le (son|volume) | silence
	activer [le] (volume | son)
	(aide | commandes) (générales | globales)
	(interrompre | annuler | terminer) [dialogue]
	[en] (retour|arrière)
Commandes de listes	page suivante | descendre | vers le bas
	page précédente | monter | vers le haut
Menu principal	[entrer] nouvelle destination | Entrer l'adresse
	[afficher la | affichage] carte | vue carte
	configuration | réglages | options
	autre (application | programme) | Outils
	[entrer] nouvelle destination | Entrer l'adresse
	[afficher la | affichage] carte | vue carte
	configuration | réglages | options
	autre (application | programme) | Outils
	[entrer] nouvelle destination | Entrer l'adresse

Itinéraire actuel Informations sur l'itinéraire / Carte générale	description du chemin | description d'itinéraire
	Itinéraires | Options d'itinéraire | Réglages de route | Itinéraires
	état du trafic | information [sur] ([le] trafic | [la] circulation | [des] bouchons) | État du trafic
	position actuelle | position | ici [par ici]
Réglages du volume	(réduire | baisser) (Volume sonore des sons de clic | (clic de touche| clic) [volume]) (plus bas)
	(augmenter | monter) (Volume sonore des sons de clic | (clic de touche|clic) [volume]) (plus fort)
	(réduire | baisser) (Volume MP3-Player | (M P 3 | musique | lecteur de médias) [volume]) (plus bas)
	(augmenter | monter) (Volume MP3-Player | (M P 3 | musique | lecteur de médias | multimédia) [volume]) (plus fort)
	(Réduire | Diminuer | Baisser) (le volume de la parole | Volume rendu vocal)
	(Augmenter | Monter) (le volume de la parole | Volume rendu vocal)
Carte	[montre] (vue fléchée | écran de manoeuvres | flèche)
	[afficher | montrer] (vue | affichage) (compas | G P S | boussole)
	aucune carte | (désactiv | désactiver | masquer) [la] carte
	[afficher | montrer] (vue | carte | affichage) [simple | normale] | [afficher | montrer] [seulement] [la] carte
	[afficher | montrer] [vue | carte | affichage] [en] (3 D | trois dimensions | tridimensionnel)
	[afficher | montrer] [affichage | carte | vue] (2 D | bidimensionnelle)

[montre] [l'affichage | la carte| l'orientation] dans le sens de marche

carte optimisée | optimiser carte | optimiser direction carte | orientation optimisée

[afficher | montrer] [affichage | vue | carte] [orienté] (au | vers le) nord

centrer [vue | carte | vue carte] | centre [[la] carte]

(grossir | agrandir) [l'affichage | affichage | [la] vue | [la] carte] | zoomer vers l'intérieur | zoom avant

réduire [la] [affichage | vue | carte] | zoomer vers l'extérieur | zoom arrière

Menu | menu principal | menu de navigation

Menu rapide | [menu] itinéraire actuel

[montre] (vue fléchée | écran de manoeuvres | flèche)

[afficher | montrer] (vue | affichage) (compas | G P S | boussole)

aucune carte | (désactiv | désactiver | masquer) [la] carte

[afficher | montrer] (vue | carte | affichage) [simple | normale] | [afficher | montrer] [seulement] [la] carte

[afficher | montrer] [vue | carte | affichage] [en] (3 D | trois dimensions | tridimensionnel)

[afficher | montrer] [affichage | carte | vue] (2 D | bidimensionnelle)

[montre] [l'affichage | la carte| l'orientation] dans le sens de marche

carte optimisée | optimiser carte | optimiser direction carte | orientation optimisée

[afficher | montrer] [affichage | vue | carte] [orienté] (au | vers le) nord

centrer [vue | carte | vue carte] | centre [[la] carte]

(grossir | agrandir) [l'affichage | affichage | [la] vue | [la] carte] | zoomer vers l'intérieur | zoom avant

réduire [la] [affichage | vue | carte] | zoomer vers l'extérieur | zoom arrière

Menu | menu principal | menu de navigation

Menu rapide | [menu] itinéraire actuel

Système de communication sans fil Bluetooth

La technologie Bluetooth sert à relier des appareils sans liaison filaire sur de courtes distances. Les appareils Bluetooth transmettent des données par signal radio afin que d'autres équipements qui sont également pourvus de cette technologie puissent communiquer entre eux sans qu'aucune liaison filaire soit nécessaire.

Avant de pouvoir utiliser votre système de navigation comme système de communication avec votre téléphone portable Bluetooth, les deux appareils doivent être reliés (appairage).

REMARQUE !

Vous trouverez dans les instructions de votre téléphone portable comment activer la fonction Bluetooth.

Démarrer l'application Bluetooth

► Cliquez sur l'option **Bluetooth Dialer (Numérotation Bluetooth)**.

REMARQUE !

Si la fonction a été désactivée, appuyez sur le bouton Bluetooth pour la réactiver ; le voyant Bluetooth s'allume alors (en fonction de l'appareil)

► L'écran principal Bluetooth s'affiche à présent sur votre appareil de navigation.

Présentation de l'écran principal

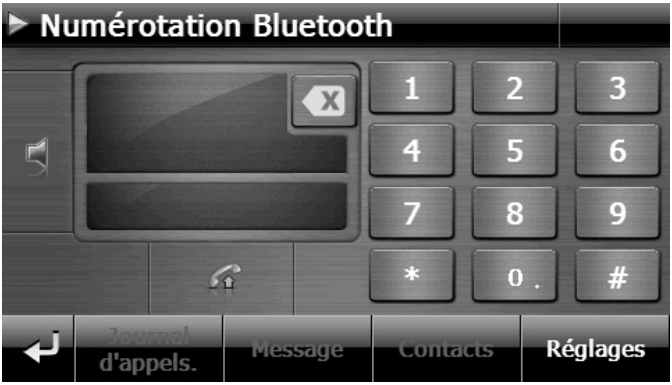

Touche	Nom	Description
Journal d'appels.	Appel en cours	Afficher le déroulement des appels passés et reçus.
Message	Messages	Afficher la boîte postale de votre téléphone portable.
Contacts	Annuaire	Appeler les contacts mémorisés sur votre téléphone portable. La prise en charge de cette fonction dépend du portable respectif.
	Retour	Page précédente de l'écran principal.
	Supprimer	Effacer le numéro entré via le pavé numérique.
	Appeler	Appeler le numéro entré via le pavé numérique.
	Pavé numérique	Pour entrer les numéros de téléphone à appeler.
	Volume	Régler le volume du microphone et du haut-parleur.
Réglages	Réglages du dispositif mains-	Nouveau message – options pour l'affichage des nouveaux messages
		Connexions – appairer l'appareil de navigation et le téléphone portable

libres		Sync. des messages – configuration de la synchronisation automatique des SMS entre l'appareil de navigation et le téléphone portable
		Bluetooth – activation et désactivation de la fonction Bluetooth
		Notification d'appel – activer et désactiver cette fonction pour l'annonce du numéro de téléphone / contact mémorisé dans le répertoire en cas d'appels entrants
		Réglage du volume de base du microphone et du haut-parleur

Appairer un système de navigation avec un téléphone portable

REMARQUE !

En cas de connexion avec le dispositif mains-libres, la recherche d'un appareil est exécutée par principe par votre appareil de navigation. Selon le type de téléphone portable, les fonctions du dispositif mains-libres disponibles peuvent être restreintes (voir aussi liste de compatibilité sur http://www.medion.com/fr/service).

► Activez la fonction Bluetooth sur votre téléphone portable.

REMARQUE !

Chaque téléphone portable utilise différents moyens pour ce faire. Lisez donc absolument les instructions de votre téléphone portable à ce sujet.

- Sélectionnez parmi les réglages du dispositif mains-libres de votre système de navigation l'option (Appairer). Lors de la configuration initiale, la recherche d'un appareil compatible Bluetooth commence automatiquement.
- Avec « Rech. téléph. », vous relancez la recherche.
- Sélectionnez dans la liste le téléphone portable correspondant.

- Appuyez sur le bouton **Associer** puis sur le bouton **Appairage avec téléphone** pour confirmer.

- Votre téléphone portable reconnaît l'appareil de navigation. Vous êtes invité à introduire un code PIN à 4 chiffres. Ce code est 1 2 3 4 pour votre appareil de navigation.
- Ensuite l'appairage doit être accepté sur votre téléphone portable à l'aide d'un ou plusieurs messages de confirmation. Votre téléphone portable est reconnu et le dispositif mains-libres est à présent disponible via votre système de navigation.

REMARQUE !

Si vous éteignez l'appareil de navigation ou dès que votre téléphone portable est trop éloigné de votre appareil de navigation, la procédure doit être recommencée.

Accepter des appels

Touche	Description
	Accepter l'appel
	Refuser/terminer l'appel

Traiter des appels

- Introduisez via le pavé numérique de l'écran principal Bluetooth le numéro que vous voulez appeler.
- Pour appeler votre correspondant, cliquez sur .

Lire ou se faire lire des messages entrants

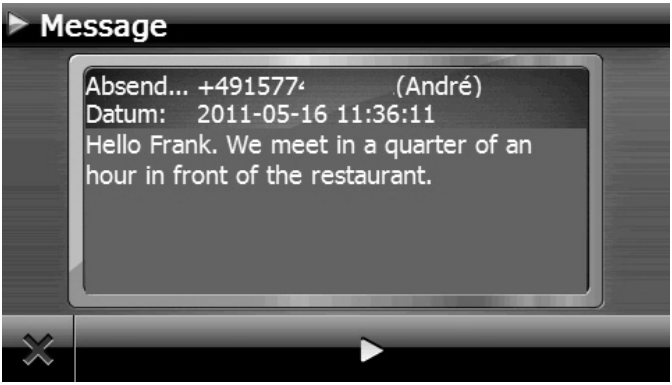

À condition que votre téléphone portable prenne cette fonction en charge, vous pouvez lire les messages entrants ou, en plus, vous les faire lire.

- Activez pour cela l'option **Voir et lire** sous **Réglages**, **Appels**.
- En cas de message entrant, vous entendez tout d'abord le numéro de téléphone ou le contact mémorisé dans le répertoire.
- Vous pouvez ensuite revenir à l'affichage précédent avec ou vous faire lire le message en appuyant sur le champ .

ATTENTION !

Le tracé de la route et le code de la route sont prioritaires sur les instructions du système de navigation. Ne suivez les instructions du système que si les circonstances et les règles de conduite le permettent !

Concernant l'utilisation d'appareils portables pendant la conduite, respectez les avertissements de sécurité et les prescriptions légales du pays respectif!

En cours d'appel

Touche	Description
	Terminer un appel
	Mise en sourdine du microphone et réglages du volume
	Transmission vers le téléphone portable

Lecteur MP3

Votre système de navigation est équipé d'un **lecteur MP3**.

Démarrez le lecteur MP3 à partir du menu **Outils** en appuyant sur le bouton **lecteur MP3**. Tous les fichiers MP3 se trouvant sur la carte mémoire sont automatiquement inclus dans une liste des favoris, prêts à être reproduits (pour cela, la carte mémoire ne doit pas être protégée en écriture).

Présentation de l'écran principal

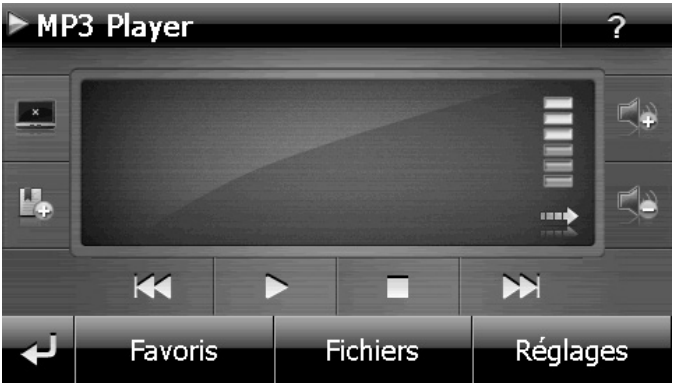

Touche	Description
	Diminuer la luminosité sur le minimum pour économiser du courant.
	Définir/ajouter un signet.
ou	Diminuer ou augmenter le volume. L'indicateur qui se trouve dans le coin supérieur droit de l'écran indique le niveau du volume.
	Interrompre l'action / retour au menu précédent.
ou	Passer au titre précédent ou suivant. En cours de lecture, il est possible d'avancer ou de reculer dans le titre actuel.
	Lancer le titre sélectionné.

	Arrêter le titre en cours de lecture.
Favoris	Ouvrir la liste des favoris.
Fichiers	Afficher les fichiers enregistrés sur le disque flash ou sur la carte mémoire.
Réglages	Pour régler le lecteur MP3.

Sélection de titres et insertion dans la liste des favoris

Pour sélectionner des titres, appuyez sur l'icône et choisissez les titres que vous voulez ajouter à liste des favoris.

Il existe trois façons de sélectionner les titres:

- Appuyez sur pour sélectionner tous les titres, y compris tous les sous-dossiers.
- Appuyez sur pour sélectionner tous les titres de l'affichage actuel.
- Appuyez sur pour annuler tous les titres sélectionnés dans un dossier.

Les titres sélectionnés sont signalés par l'icône .

Pour confirmer votre sélection, appuyez sur . Ce n'est qu'alors que les titres sélectionnés sont ajoutés à la liste des favoris.

Pour sélectionner des titres dans un sous-dossier, appuyez sur le dossier souhaité et sélectionnez les titres désirés.

L'icône indique que les titres du dossier correspondant ne sont pas tous sélectionnés.

Liste des favoris

Appuyez sur pour accéder à la liste des favoris:

Pour supprimer tous les titres, utilisez l'icône .

Pour supprimer un titre, appuyez sur .

Confirmez en appuyant sur pour intégrer la nouvelle sélection à la liste des favoris.

Liste des signets définis

En appuyant sur , vous accédez à la liste des signets définis :

Pour effacer tous les signets, appuyez sur .

Pour effacer un signet, appuyez sur .

Confirmez en appuyant sur pour intégrer une nouvelle sélection dans la liste des favoris.

Picture Viewer

Votre système de navigation est équipé d'un **Picture Viewer** (visionneuse d'images).

Picture Viewer vous permet de visionner sur votre système de navigation des images au format jpg se trouvant sur votre carte mémoire. Toutes les images contenues sur la carte mémoire deviennent immédiatement disponibles.

Utilisation de Picture Viewer

Démarrez le Picture Viewer à partir du menu **Outils** en appuyant sur le bouton **Picture Viewer**.

Présentation de l'écran principal

Les deux **touches fléchées** vous permettent de déplacer l'affichage miniature vers la droite ou la gauche. Appuyez sur une image pour l'afficher en mode plein écran.

En appuyant sur l'icône dans l'affichage miniature, vous retournez au début.

En appuyant sur l'icône , vous quittez l'application.

Pour démarrer le **diaporama**, appuyez sur l'icône .

Affichage plein écran

Dans l'affichage plein écran, appuyez dans la zone **inférieure** de l'écran pour activer la **barre de service** :



Touche	Description
	Rotation de 90° dans le sens des aiguilles d'une montre
	Affichage d'un quadrillage
	Image précédente
	Démarrage du diaporama Interruption du diaporama
	Image suivante
	Rotation de 90° dans le sens contraire des aiguilles d'une montre

En appuyant au centre de l'image, vous retournez à l'affichage miniature.

En appuyant sur l'icône (affichage d'un quadrillage), l'image affichée est divisée en 6 champs.



En appuyant sur un carré, cette zone de l'image est zoomée :



En appuyant au centre de l'image, vous retournez en mode plein écran.

Travel Guide

Votre système de navigation est équipé d'un **Travel Guide** (guide touristique). Le Travel Guide fournit des informations générales sur différentes zones de certaines villes ou régions d'Europe, comme p. ex. les curiosités touristiques, les restaurants, la culture et des infos voyage. Démarrez le **Travel Guide** à partir du menu **Outils**.

Présentation de l'écran principal

Vous voulez obtenir une information particulière, choisissez d'abord le **pays**, ensuite la **ville**, ou la **région**. Sélectionnez ensuite, par exemple, la **catégorie**. Si vous le souhaitez, vous pouvez filtrer les résultats de votre recherche en ajoutant un **prix classe** et/ou une **évaluation**.

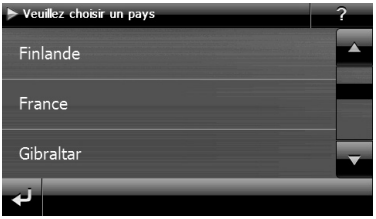

Fig. 1

Fig. 2

Fig. 3

Fig. 4

Fig. 5

Fig. 6

Fig. 7

Si vous voulez naviguer vers la destination affichée, confirmez avec le bouton Naviguer.

L'adresse devient alors une destination à la disposition du logiciel de navigation.

Touche	Description
	Image précédente / fermer l'application
Adresse	Afficher l'adresse de la catégorie sélectionnée
Photos	Afficher les photos disponibles pour la catégorie sélectionnée
Naviguer	Appuyer sur ce bouton pour accéder directement à l'adresse sélectionnée

REMARQUE !

Les sélections possibles à l'intérieur du Travel Guide peuvent varier en fonction des logiciels utilisés.

Où suis-je ?

À propos de la fonction **Où suis-je ?** Vous obtenez des informations sur votre localisation actuelle lorsqu'un signal GPS est disponible.

► Tapez dans le menu **Outils** sur le bouton **Où suis-je ?**

► Tapez sur **Enregistrer position actuelle** pour ajouter le lieu actuel à vos favoris.

Eco Expert

Cette fonction utilise un système de points pour vous renseigner sur l'écocompatibilité de votre style de conduite. Elle vous prodigue des conseils permettant d'adopter un mode de conduite écologique (astuces écologiques).

Aperçu de l'écran principal



► Cliquez dans le menu **Outils** sur le bouton **Eco Expert.**

Une présentation actuelle est disponible sous **Points éco d'aujourd'hui**. La signification des points est la suivante :

Nombre de points faible	Mode de conduite non écologique
Nombre de points élevé	Mode de conduite écologique

Vous pouvez réinitialiser vos points à tout instant en appuyant sur le bouton **Remise à zero des points**.

- ► Sélectionnez **Points éco des 30 derniers jours** pour afficher les statistiques des 30 derniers jours.
- ► Appuyez sur **Réglages**, sur l'écran principal pour définir différents paramètres:

Alarm Clock (fonction Réveil)

Votre système de navigation est doté d'une **Alarm Clock** (fonction Réveil).

Lancez cette fonction à partir du menu **Outils** en appuyant sur le bouton **Alarm Clock**. La fonction Réveil peut être utilisée comme un réveil classique lorsque l'appareil est éteint (mode Veille / Économie d'énergie) ou comme rappel en cours de navigation.

Aperçu de l'écran principal

Cet affichage apparaît lorsque l'heure de l'alarme n'a pas encore été réglée. Indiquez l'heure de l'alarme au format 24 heures et confirmez votre saisie avec .

Description des boutons

Touche	Description
20:32	Heure actuelle du système
Réglages	Mode Configuration (réglage de volume, heure du système et sonnerie)
	Mode Nocturne (fait basculer l'appareil en mode Veille)
	Nouvelle configuration/désactivation de la fonction Réveil
	Régler l'heure de la sonnerie
	Suppression de la saisie
	Bouton de confirmation
	Réduction/augmentation du volume
	Retour au menu précédent / fermeture de l'application

Réglage de l'heure du système

L'heure actuelle est affichée dans le coin supérieur droit de l'écran. Pour la régler, procédez comme suit :

► Appuyez sur Réglages sur l'écran principal. L'écran suivant apparaît :

► Appuyez sur pour procéder au réglage de l'heure :

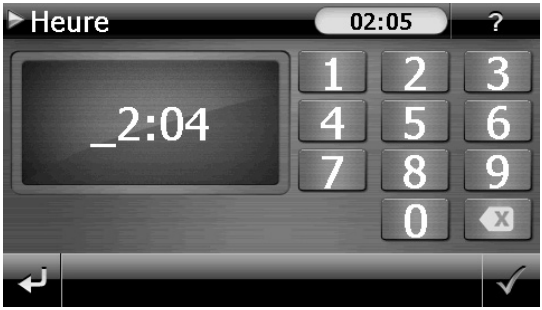

REMARQUE !

L'heure du système est actualisée via la réception GPS. Veillez également à ce que le fuseau horaire soit correctement réglé.

Sélection d‘une sonnerie

► Appuyez sur pour sélectionner une **sonnerie**.

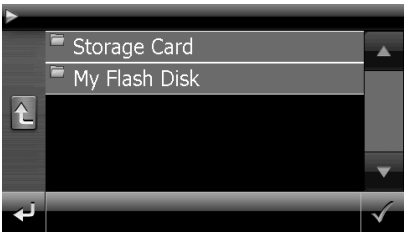

► Sélectionnez la sonnerie souhaitée et confirmez cette dernière avec .

► Si vous souhaitez sélectionner une sonnerie sur votre carte mémoire, appuyez sur le dossier correspondant dans le répertoire « Storage Card » et confirmez à nouveau avec .

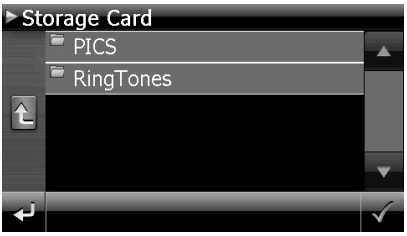

► Appuyez alors sur la sonnerie souhaitée et confirmez avec .

► La sélection est signalée par un .

► Quittez le menu avec .

Réglage du volume

En appuyant sur le bouton , vous pouvez régler le volume de la sonnerie.

REMARQUE !

Le volume configuré ici concerne uniquement la sonnerie et ne modifie pas le volume de la voix de guidage de la navigation ou d'autres fonctions du système.

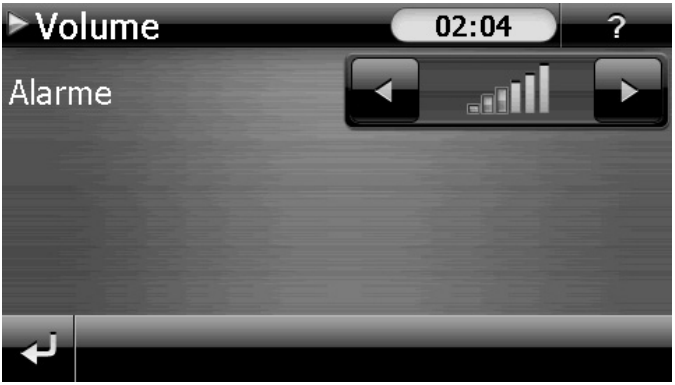

Fonction Snooze

Lorsque le réveil sonne à l'heure définie, la fonction Snooze vous permet de laisser la sonnerie se répéter **à intervalles réguliers**. Procédez comme suit :

- Lors de l'affichage du symbole de réveil, appuyez sur pour activer la fonction Snooze.

Heure actuelle du système

Heure de réveil réglée

- Pour que le réveil sonne à nouveau le lendemain à l'heure indiquée, quittez la fonction avec le bouton . En cliquant une nouvelle fois sur vous quittez l'affichage du réveil et repassez à l'affichage précédent.

Quitter Alarm Clock

- Pour désactiver l'alarme réglée, appuyez sur .
- Vous vous trouvez alors dans le mode Configuration.
- Appuyez maintenant sur pour quitter l'application. Aucune heure de réveil n'a été définie.

Sudoku

Votre système de navigation est doté du jeu **Sudoku**.

Lancez le jeu à partir du menu **Outils** en appuyant sur le bouton **Sudoku**.

Sudoku est un jeu de recherche de chiffres. La grille de jeu est carrée et subdivisée en 9 blocs. Chaque bloc est composé de 9 cases.

Le but du jeu du Sudoku consiste à remplir correctement les 81 cases avec les chiffres 1 à 9. Chaque chiffre ne peut apparaître qu'une seule fois par bloc, une seule fois par ligne et une seule fois par colonne.

Au début du jeu, certaines cases de la grille sont déjà préremplies avec différents chiffres de 1 à 9.

Aperçu de l'écran principal

Description des boutons

Touche	Description
	Lancer le jeu.
	Appuyer sur ce bouton pour recevoir des indices de solution. Réappuyer sur ce bouton pour masquer ces indices.
	Appuyer sur ce bouton pour recevoir des solutions de champs numériques. Réappuyer sur ce bouton pour masquer ces solutions.
	Appuyer sur ce bouton pour ouvrir un nouveau jeu de Sudoku.
	Réglages Le menu Réglages vous donne les possibilités suivantes : Appuyer sur ce bouton pour mémoriser le jeu en cours. Appuyer sur ce bouton pour charger sur l'écran une partie déjà commencée. Effacer un état de jeu mémorisé. Pour régler le degré de difficulté. Retour au jeu en cours.

Aperçu de la zone de jeu

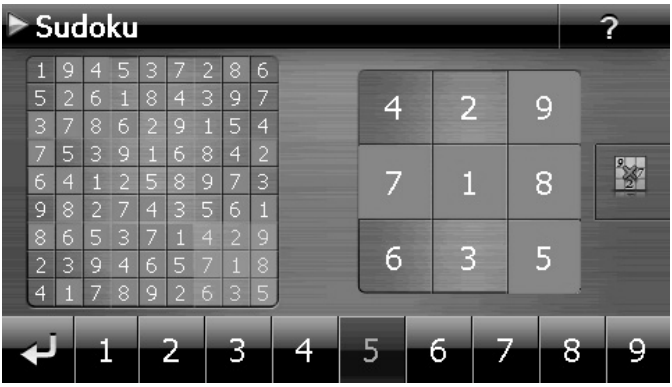

Description des boutons

Touche	Description
	Barre de saisie des chiffres Barre de sélection du chiffre à saisir dans les champs numériques. Le chiffre sélectionné est mis en relief et peut à présent être saisi en appuyant sur un champ numérique.
	Saisie Dans la barre de saisie des chiffres, appuyer tout d'abord sur le chiffre qui doit apparaître dans un champ numérique précis puis sur le champ numérique correspondant.
	Mode suppression Appuyer sur le symbole de suppression puis sur le chiffre à effacer.
	Pour quitter l'application.

Code de la route en Europe

Dans le menu **Outils**, en appuyant sur le bouton

, vous obtenez différentes informations de base sur les règles du code de la route des pays respectifs ainsi que leurs numéros d'urgence.

Sélectionnez le pays de votre choix pour afficher ces informations (**sous toutes réserves**).

Questions fréquemment posées

Où puis-je trouver davantage d'informations sur la navigation GPS ?

Vous trouverez des modes d'emploi détaillés relatifs à la navigation sur le DVD livré avec votre système de navigation GPS.

En tant qu'aide supplémentaire, utilisez également les nombreuses fonctions d'aide auxquelles vous accédez en appuyant sur une touche (souvent F1 sur un PC) ou en sélectionnant l'option d'aide disponible. Ces aides vous sont proposées en cours d'utilisation de l'ordinateur ou de l'appareil.

À quoi sert le DVD fourni ?

Le DVD contient :

- le programme ActiveSync® pour la synchronisation des données,
- des programmes supplémentaires,
- le présent mode d'emploi détaillé sous forme numérique,
- les cartes numérisées,
- l'application PC pour un rétablissement rapide des données,
- le mode d'emploi du logiciel de navigation,
- éventuellement des applications PC.

La navigation GPS ne réagit plus. Que dois-je faire ?

Effectuez un redémarrage (reset) (page 137).

Comment régler la luminosité ?

Sous Réglages ⇨ Réglage d'écran ⇨ Luminosité.

Service après-vente

Pannes et causes possibles

Le système de navigation ne réagit plus ou se comporte anormalement.

- ► Effectuez un redémarrage (reset) (voir p. 137).

Le système de navigation est reconnu uniquement en tant qu'hôte par ActiveSync®.

- ► Voir les informations à la page 193.

Le récepteur GPS ne peut pas être initialisé ou trouvé.

Si aucun signal GPS n'est annoncé sur l'écran malgré une installation correcte du système, le problème peut avoir la cause suivante :

- ► Aucune réception satellite suffisante n'est possible.
  Solution:
  Modifiez la position de votre système de navigation et assurez-vous que l'antenne est correctement orientée et nullement gênée par quoi que ce soit.

Aucune instruction vocale n'est audible.

- ► Vérifiez le réglage du volume.

ATTENTION !

Si, à la suite d'une commande imprévue, d'un échange de données erroné ou d'une décharge électrostatique, le système de navigation ou le lecteur de carte ne peut plus être utilisé, éteignez-le complètement (Hard Reset) et remettez-le ensuite en marche.

Vous avez besoin d‘une aide supplémentaire ?

Si les mesures proposées aux paragraphes ci-dessus n‘ont pas permis de résoudre votre problème, veuillez nous contacter. Vous trouverez notre numéro de téléphone dans la page de couverture du présent mode d’emploi.

Il nous serait très utile si vous aviez à votre disposition les informations suivantes :

- Quelle est la configuration de votre appareil ?
- Quels périphériques supplémentaires utilisez-vous ?
- Quels sont les messages qui sont affichés à l‘écran ?
- Quel logiciel utilisiez-vous lorsque l‘erreur s‘est produite ?
- Qu‘avez-vous déjà tenté pour résoudre le problème ?
- Si vous avez déjà reçu un numéro de client, veuillez nous l‘indiquer.

Appendice

Fonction spéciale CleanUp (interface en anglais)

La fonction CleanUp sert à la suppression ciblée de données sans l'utilisation d'un PC.

REMARQUE !

Utilisez cette fonction avec une extrême prudence : des données peuvent être supprimées, données qui devront être ensuite rétablies manuellement.

La fonction CleanUp est activée lorsque le « o » du logo GoPal est sélectionné brièvement dans le menu principal immédiatement après le son de démarrage qui suit un redémarrage logiciel.

La fonction CleanUp propose diverses options :

1. Remove Installation Only

La suppression des logiciels installés de la mémoire interne « **My Flash Disk** » [= zone de la mémoire interne contenant les parties exécutables du logiciel de navigation après la configuration initiale (\My Flash Disk\Navigation)].

2. Remove MAP Only

La suppression des cartes numérisées de la mémoire interne « **My Flash Disk** » (\My Flash Disk\MapRegions).

3. Remove Preload Only

La suppression de la mémoire interne des données nécessaires à l'installation du logiciel de navigation (\My Flash Disk\Install).

4. Remove All

Supprime tout le contenu de la mémoire « My Flash Disk ». Un nouveau calibrage de l'écran n'est pas nécessaire après l'exécution de cette fonction.

5. Factoryreset

Retour aux réglages d'usine en conservant l'installation principale intacte.

6. Format Flash

Formate la mémoire « My Flash Disk » interne. Ce formatage peut être nécessaire pour la résolution d'un problème important. Un nouveau calibrage de l'écran est nécessaire après l'exécution de la fonction de formatage. En outre, toutes les données de la mémoire « My Flash Disk » interne sont supprimées définitivement (voir Remove All).

7. GPS Factory Reset

Rétablit les réglages d'usine du récepteur GPS. Lorsque vous utilisez la fonction GPS après un GPS Factory Reset, le récepteur GPS doit à nouveau s'orienter. Cette procédure peut prendre un moment.

8. DC AutoSuspend /Wakeup

Vous pouvez choisir ici quand votre système de navigation doit se mettre en mode Veille après l'interruption de l'alimentation électrique extérieure. Cette fonction est utile par exemple pour les véhicules sur lesquels l'alimentation de l'allume-cigare est interrompue lorsque l'on coupe l'allumage.

La fonction AutoSuspend s'active quelques secondes après l'interruption de l'alimentation électrique extérieure et l'écran de veille apparaît pour la durée réglée.

Si, pendant cette durée, le courant est rétabli (p. ex. après un court arrêt du moteur), la fonction DC AutoSuspend est à nouveau désactivée. Autrement, le système de navigation se met en mode Veille après l'écoulement de la durée réglée.

Indiquez la durée souhaitée au moyen des touches et confirmez votre choix en appuyant sur **OK.**

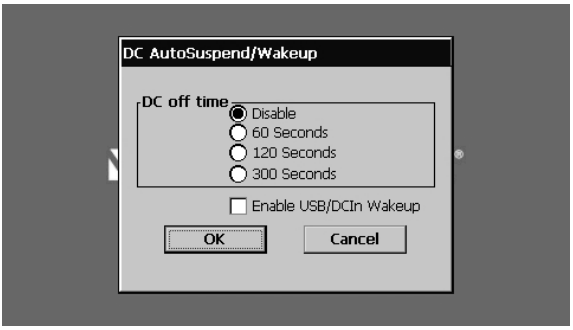

REMARQUE !

Cette fonction est désactivée dans l'état de livraison et après un hard reset (voir page 138) et peut être réglée individuellement.

9. Auto Mass Storage

Vous commandez ici le comportement de l'appareil en cas de branchement sur un port USB. Dans le réglage **Auto Mass Storage: Off,** vous pouvez choisir entre les modes Mémoire de masse et ActiveSync®. Avec **Auto Mass Storage: On,** votre appareil passe automatiquement en mode Mémoire de masse.

Exit

Fermeture de la fonction CleanUp et redémarrage de l'appareil (correspond à un reset).

REMARQUE !

*Avant que le processus de suppression des données ne soit réellement démarré, il vous faut le confirmer. Pour ce faire, cliquez sur **YES**.*

Pour restaurer les fichiers dans la mémoire interne (fichiers d'installation et cartes), lisez le chapitre « Transfert de fichiers d'installation et de cartographies dans la mémoire interne » à la page 199.

Synchronisation avec le PC

I. Installer Microsoft® ActiveSync®

Pour pouvoir exploiter vos données de façon optimale avec le système de navigation GPS, vous devez utiliser le programme Microsoft® ActiveSync®. À l'achat de cet appareil, vous recevez une licence pour ce programme, qui se trouve également sur le DVD.

REMARQUE !

Si vous utilisez déjà le système d'exploitation Windows Vista® / Windows® 7, vous n'avez pas besoin du logiciel de communication ActiveSync®. Les fichiers système nécessaires au bon transfert des données sont intégrés d'origine à votre système d'exploitation.

Veuillez relier l'appareil à votre PC à l'aide du câble de synchronisation USB. Lorsqu'un nouvel appareil est trouvé, les pilotes nécessaires sont installés automatiquement. Une fois l'installation terminée, votre nouvel appareil apparaît dans l'aperçu de l'Explorateur de Windows, sous le point « Appareils mobiles ».

ATTENTION !

Lors de l'installation d'un logiciel, des fichiers importants peuvent être écrasés et modifiés. Pour pouvoir accéder aux fichiers originaux en cas de problèmes survenant après l'installation, vous devez créer une sauvegarde du contenu de votre disque dur avant l'installation.

REMARQUE !

Ne connectez pas encore l'appareil à votre ordinateur.

► Insérez le DVD et attendez que le programme démarre automatiquement.

REMARQUE !

Si cela ne fonctionne pas, la fonction Autorun est probablement désactivée. Pour lancer l'installation manuellement, le programme Setup sur le DVD doit être démarré.

► Sélectionnez d'abord la langue, puis cliquez sur **Installer ActiveSync®** et suivez les instructions à l'écran.

REMARQUE !

***ActiveSync®** est installé automatiquement lors de l'installation de l'Assistant GoPal.*

II. Raccorder l'appareil à un PC

- ► Démarrez votre système de navigation en appuyant sur le bouton de marche/arrêt.
- ► Raccordez le câble USB au système de navigation.
- ► Insérez l'autre extrémité du câble USB dans un connecteur USB libre de votre ordinateur.
- ► Une fois le système de navigation raccordé, l'écran suivant apparaît :

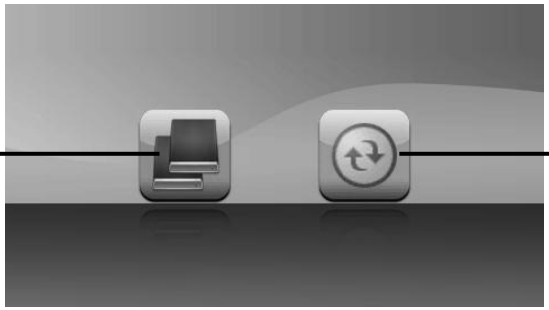

REMARQUE !

Si aucun mode n'est sélectionné, le mode ActivSync® est automatiquement chargé après quelques secondes.

- ► Sélectionnez le mode souhaité :

Mode Mémoire de masse

Le mode Mémoire de masse vous permet d'utiliser votre appareil de navigation comme un support de données amovible (p. ex. clé USB). Pour cela, deux lecteurs sont intégrés : la mémoire interne du système de navigation elle-même et la carte mémoire (optionnelle), si cette dernière est insérée dans l'appareil.

REMARQUE !

Lorsque vous vous trouvez dans ce mode, aucune autre saisie ne peut être effectuée en parallèle sur l'appareil. Pour éviter toute perte de données, utilisez la fonction « Retirer le périphérique en toute sécurité » de votre système d'exploitation. Enlevez maintenant le câble de votre système de navigation.

L'assistant « Nouveau matériel détecté » identifie alors un nouvel appareil et installe un pilote approprié. Cette opération peut prendre quelques minutes.

Mode ActiveSync®

Une fois le mode ActiveSync® sélectionné, répétez la recherche de connexion si celle-ci échoue la première fois.

Suivez les instructions à l'écran. Le programme établit alors un partenariat entre votre PC et le système de navigation.

REMARQUE !

Pour pouvoir travailler avec l'assistant GoPal, le système de navigation doit être identifié lors de la configuration en mode ActiveSync®.

Possibilité alternative de chargement de l‘accu

Dès que vous raccordez votre appareil de navigation au moyen d‘un câble USB à un ordinateur ou à un notebook allumé, l‘accu se charge.

Il n‘est pas nécessaire pour cela d‘installer un logiciel ou un pilote. Lors de la première mise en marche, évitez si possible d‘interrompre le chargement.

REMARQUE !

Lorsque l‘appareil est allumé, la luminosité de l‘écran diminue si vous utilisez une connexion USB. Il est conseillé de mettre l‘appareil en mode Veille pour raccourcir la durée de charge par USB.

III. Travailler avec Microsoft® ActiveSync®

ActiveSync® démarre automatiquement lorsque vous raccordez votre système de navigation au PC. Le programme vérifie s'il s'agit de l'appareil avec lequel un partenariat a été établi. Si tel est le cas, les modifications effectuées sur le PC et sur le système de navigation depuis la dernière synchronisation sont comparées et harmonisées. Les réglages du programme ActiveSync® vous permettent de définir précisément les données ayant priorité lors de la synchronisation. Pour ce faire, invoquez l'aide (avec la touche F1) du programme afin de connaître les conséquences des réglages correspondants. Si le système de navigation n'est pas reconnu comme étant un partenaire, un **accès invité** limité est automatiquement activé. Cet accès permet par exemple d'échanger des données. Si tel est le cas alors qu'il s'agit bien de l'appareil partenaire enregistré, débranchez votre système de navigation du PC, éteignez-le puis rallumez-le. Raccordez à présent votre système de navigation au PC afin de relancer le processus de reconnaissance. Si votre appareil est toujours reconnu comme invité, répétez la procédure et redémarrez également votre PC.

REMARQUE !

Veillez à toujours raccorder votre système de navigation au même connecteur USB de votre PC afin d'éviter que votre PC n'attribue une autre ID et ne réinstalle l'appareil.

GPS (Global Positioning System)

Le GPS est un système de positionnement par satellite. 24 satellites en orbite autour de la terre permettent de définir une position avec une précision de quelques mètres. La réception du signal satellite se fait par l'intermédiaire de l'antenne du récepteur GPS intégré. Elle doit être « en vue » d'au moins 4 de ces satellites.

REMARQUE !

Lorsque la visibilité est réduite (p. ex. dans les tunnels, les rues bordées de hautes habitations, en forêt ou à bord de véhicules équipés de vitres métallisées), la localisation n'est pas possible. La réception satellite se réactive automatiquement dès que l'obstacle a disparu et que la visibilité est de nouveau bonne. En cas de vitesse réduite (une marche lente par ex.), la précision de navigation est également réduite.

Le récepteur GPS consomme beaucoup d'énergie. Cela est particulièrement important notamment pour le fonctionnement sur accu. Afin d'économiser l'énergie, n'allumez pas le récepteur GPS inutilement. Fermez donc également le logiciel de navigation si ce dernier n'est pas nécessaire ou si aucune réception satellite n'est possible pendant un laps de temps prolongé. Lors d'une courte interruption de votre voyage, vous pouvez aussi éteindre l'appareil avec le bouton de marche/arrêt. Appuyez sur le même bouton pour le redémarrer. Cette action réactive également le récepteur GPS, si un logiciel de navigation est encore actif. Dans ce cas de figure et selon la situation de la réception, un certain laps de temps peut s'écouler jusqu'à ce que la position soit à nouveau actualisée.

REMARQUE !

Veillez, lorsque votre navigation GPS fonctionne sur accu, à ce que le récepteur soit configuré de telle sorte qu'il ne s'éteigne pas automatiquement après quelques minutes en réception GPS. Vous pouvez modifier ce préréglage sous Réglages. Si le récepteur GPS reste inactif pendant plusieurs heures, il doit se réorienter. Ce processus peut durer un certain temps.

TMC (Traffic Message Channel)

Le système **TMC (Traffic Message Channel)** est un service radio numérique fonctionnant comme le RDS et servant à transmettre à un appareil de réception adapté des informations relatives au trafic routier.

Les informations routières sont diffusées en permanence sur la bande FM.

Le signal étant émis en permanence, l'utilisateur devient moins dépendant des flashs d'informations routières qui ne sont diffusés que toutes les demi-heures. En outre, les informations importantes (par ex. un automobiliste roulant à contresens sur une autoroute) peuvent être transmises immédiatement.

La diffusion du service est prévue pour l'ensemble de l'Europe et est déjà proposée par des stations radio de nombreux pays. La précision des messages TMC peut varier fortement selon les pays.

REMARQUE !

L'adaptateur voiture comporte une antenne TMC intégrée au câble. Une réception TMC n'est possible que si l'adaptateur voiture est raccordé.

Manipuler les cartes mémoire

Installer la carte mémoire

- ► Retirez soigneusement la carte mémoire (en option) de son emballage (le cas échéant). Veillez à ne pas toucher ni salir les contacts.
- ► Insérez prudemment la carte mémoire dans son emplacement, côté contacts en premier. La carte doit s'enclencher légèrement.

Retirer la carte mémoir

REMARQUE !

Avant de retirer la carte mémoire, veillez à fermer le logiciel de navigation et à éteindre l'appareil avec le bouton de marche/arrêt pour éviter toute perte de données.

- ► Pour retirer la carte, appuyez légèrement sur la tranche de la carte jusqu'à ce qu'elle ressorte.
- ► Retirez maintenant la carte sans toucher les contacts.
- ► Conservez la carte mémoire dans son emballage ou dans tout autre emplacement sûr.

REMARQUE !

Les cartes mémoire sont très sensibles. Veillez à éviter toute salissure des contacts ainsi que toute pression sur la carte.

Pour accéder à la carte mémoire

- L'appareil ne prend en charge que les cartes mémoire qui ont été formatées au format de fichier FAT16/32. Si vous introduisez des cartes utilisant un autre format (p. ex. ceux d'appareils photo ou de lecteurs MP3), il se peut que votre appareil ne les reconnaisse pas et vous propose de les reformater.

ATTENTION !

Le formatage des cartes mémoire efface définitivement toutes les données qu'elles contiennent.

Échange de données via un lecteur de cartes

Si vous voulez copier de grandes quantités de données (fichiers MP3, cartes de navigation) sur la carte mémoire, vous pouvez également les enregistrer directement sur la carte mémoire. De nombreux ordinateurs sont livrés avec un lecteur de cartes intégré. Placez-y la carte et copiez les données directement sur la carte.

En passant par l'accès direct, vous obtenez ainsi un transfert beaucoup plus rapide qu'avec ActiveSync®.

Autres cartographies

Votre système de navigation est livré d'origine avec des cartographies numérisées dans la mémoire interne. Selon le modèle, votre DVD contient d'autres cartographies, qui peuvent être transférées immédiatement sur une carte mémoire. Pour ce faire, l'utilisation d'un lecteur de cartes externe est recommandée (voir aussi page 197). L'Assistant GoPal, également fourni, permet une création simple et individuelle du matériel cartographique à transférer.

Selon la place occupée par la cartographie sur le DVD, des cartes mémoire de 256 Mo, 512 Mo, 1024 Mo ou plus sont nécessaires. Des cartes mémoire supplémentaires sont disponibles dans les magasins spécialisés.

Transférer des cartographies sur une carte mémoire

Le transfert de cartographies supplémentaires sur une carte mémoire s'effectue de préférence via l'Explorateur de fichiers de votre PC. Procédez comme suit :

- ► Insérez le DVD contenant la cartographie souhaitée.
- ► Ouvrez votre Poste de travail et sélectionnez votre lecteur DVD.
- ► Le fichier du DVD portant l'extension « .**psf** » et se trouvant dans le dossier correspondant à la région souhaitée doit être copié dans le dossier « **MapRegions** » de la carte mémoire.

Selon la taille de la carte mémoire, vous pouvez y transférer plusieurs fichiers contenant des cartographies. Veillez toutefois à ce que votre carte mémoire dispose de suffisamment de place. Si vous avez copié sur votre carte mémoire les cartographies numérisées de plusieurs pays ou groupes de pays, vous devez sélectionner la carte du pays souhaité dans le logiciel de navigation de votre appareil.

Autre méthode d'installation du logiciel de navigation à partir d'une carte mémoire

Le logiciel de votre système de navigation peut aussi être installé directement à partir d'une carte mémoire préconfigurée.

Le cas échéant, le logiciel préinstallé doit être d'abord désinstallé (voir « Fonction spéciale CleanUp », page 184).

Lors de la configuration initiale, vous êtes invité à installer le logiciel de navigation. Veuillez procéder comme suit :

- ► Sortez prudemment la carte mémoire de l'emballage. Veillez à ce que rien ne touche ni ne salisse les contacts.
- ► Insérez la carte mémoire dans l'emplacement prévu jusqu'à ce qu'elle s'enclenche.
- ► Cliquez sur **OK** pour installer l'application.

Une fois toutes les données copiées sur votre système de navigation, vous voyez apparaître un écran principal permettant de procéder aux réglages relatifs à la navigation.

Transfert de fichiers d'installation et de cartographies dans la mémoire interne

REMARQUE !

Lors du transfert des données, le système de navigation doit être relié à l'ordinateur via ActiveSync® (voir page 188).

Votre appareil dispose d'une mémoire interne non volatile localisée dans le dossier **My Flash Disk**.

Avec ActiveSync®, l'option **Parcourir** vous permet de le rendre visible ainsi que d'autres dossiers. Les dossiers et fichiers peuvent être manipulés comme dans un explorateur.

Pour que l'appareil puisse disposer des fichiers d'installation et des cartographies, les dossiers nécessaires doivent également être créés.

Pour les fichiers d'installation, créez le dossier **INSTALL** (\My Flash Disk\INSTALL). Placez les cartographies dans le dossier **MapRegions** (\My Flash Disk\MapRegions). Lorsque vous nommez les dossiers, veillez à respecter scrupuleusement les noms indiqués ci-dessus.

Si vous avez enregistré des données supplémentaires dans votre appareil de navigation, vérifiez que la capacité est suffisante lors du transfert des données. Dans le cas contraire, supprimez les fichiers inutiles.

Entretien

ATTENTION !

Le boîtier de votre appareil ne contient aucune pièce à entretenir ou à nettoyer.

Vous pouvez prolonger la durée de vie de votre appareil en respectant les consignes suivantes :

- Débranchez toujours la fiche d'alimentation et tous les autres câbles de connexion avant de procéder au nettoyage.
- Nettoyez votre appareil uniquement avec un chiffon légèrement humide et non pelucheux.
- N'utilisez pas de solvants ni de produits nettoyants acides ou gazeux.

Transport

Veuillez respecter les recommandations suivantes pour transporter votre appareil :

- En cas de fortes variations de température ou d'humidité, la condensation peut provoquer une accumulation d'humidité dans l'appareil, qui peut entraîner un court-circuit électrique.
- Après avoir transporté l'appareil, attendez que celui-ci soit à température ambiante avant de l'allumer.
- Utilisez un étui de protection pour protéger l'appareil de la saleté, de l'humidité, des secousses et des griffures.
- Pour l'expédition de votre appareil, utilisez toujours l'emballage en carton original et demandez conseil à votre entreprise de transport ou à notre service après-vente.
- Avant tout voyage, renseignez-vous sur l'alimentation électrique et les moyens de communication en vigueur sur le lieu de destination. Avant tout départ en voyage, procurez-vous au besoin les adaptateurs nécessaires pour le courant ou la communication.

- Lors du contrôle de vos bagages à main dans un aéroport, il est recommandé de faire passer l'appareil et tous les supports de stockage magnétiques (p. ex. disques durs externes) aux rayons X (le dispositif sur lequel vous déposez vos sacs). Évitez le détecteur magnétique (le portique sous lequel vous devez passer) et le bâton magnétique (l'appareil portatif utilisé par le personnel de la sécurité), qui pourraient éventuellement détruire vos données.

Recyclage

L'appareil et son emballage sont recyclables.

Emballage

Votre appareil se trouve dans un emballage de protection afin d'éviter qu'il ne soit endommagé au cours du transport. Les différents emballages sont dans des matériaux pouvant être éliminés en respectant l'environnement et peuvent être recyclés.

Appareil

Lorsque l'appareil arrive en fin de vie, ne le jetez jamais dans une poubelle classique. Informez-vous des possibilités de recyclage écologique.

Données techniques

Paramètres	Informations	
Alimentation électrique Câble d'alimentation électrique pour l'allume-cigare **Entrée** **Sortie**	**CA-051-00U-00 / DDA-5J-05 050100 (Mitac)** 12-24 V CC, 800 mA / fusible 2 A (T2AL/250V) 5 V / 1A (max.)	
Accu	Li-Ion, 3.7 V	
Type de carte mémoire	Micro-SD	
Bluetooth	Class 2	
Interface USB	USB 2.0	
Dimensions (approx.)	approx. 141 mm x 86 mm x 14 mm	
Poids (approx., avec accu)	approx. 172 g (sans emballage)	
Températures	En service	+5° C - +35° C
	Stockage	0° C - +60° C
Humidité (sans condensation)	10 – 90 %	

Index

A

Alarm Clock
Écran principal 171
AlarmClock
Boutons 172
Quitter 176
Réglage de l'heure du système 173
Réglage du volume 175
Sélection d'une sonnerie..... 174
Alimentation électrique 124
Allumer et éteindre 130
Autres cartographies 197

B

Bluetooth
Accepter des appels..... 156
Démarrer..... 152
Écran principal 153
En cours d'appel..... 158
Traiter des appels..... 157
Bouton de marche/arrêt..... 121

C

Câblage 119
CleanUp 184
Code de la route en Europe 180
Commandes vocales 147
Compatibilité électromagnétique 117
Conditions d'utilisation 116
Configuration initiale
Charger l'accu 123
Consignes de sécurité
Câblage 119
Conditions d'utilisation 116
Navigation.....139
Température ambiante 116
Transport 200
Utilisation de l'accu.....119
Contenu de l'emballage.....105

D

Démarrer et arrêter l'appareil...125
Démarrer le logiciel de navigation 145
Données techniques 202

E

Eco Expert 169
Emplacement de carte mémoire 122
Entretien de l'écran.....118

F

FAQ.....181

G

GPS 194

H

Haut-parleur.....121

L

Lecteur MP3
Écran principal.....159
Favoris 160
Liste des favoris 161
Liste des signets définis.....162

M

Manipuler les cartes mémoire . 196
Mode ActiveSync® 191
Mode Mémoire de masse..... 191
Monter la fixation voiture 142

N

Navigation
Brancher l'adaptateur voiture..... 144
Fixer le systéme de navigation..... 143
Orientation de l'antenne 141

O

Où suis-je ? 168

P

Pannes et causes possibles..... 182
Picture Viewer
Écran principal 163
Utilisation..... 163
Prise USB Mini 122

R

Raccordement..... 118
Recyclage..... 201
Réinitialiser
Soft reset 137

S

Sauvegarde des données..... 115
Sécurité 132
Réglages..... 133
Réglages ultérieurs..... 135
SuperPIN et UUID..... 134
Sudoku
Boutons 178
Écran principal 177
Zone de jeu 179
Synchronisation avec le PC
Installer Microsoft® ActiveSync® 188
Raccorder l'appareil à un PC 190
Travailler avec Microsoft® ActiveSync® 193

T

Temoin de charge 120
Température ambiante..... 116
TMC 195
Touch Screen 120
Transférer des cartographies sur une carte mémoire..... 198
Transport 200
Travel Guide
Écran principal 166

U

Utilisation conforme..... 112
Utilisation de l'accu..... 119
UUID..... 134

Contacts

Suisse

MEDION Service
Siloring 9
5606 Dintikon
Schweiz

Hotline: 0848 - 24 24 25

www.medion.ch/

Autres informations :

.....
.....
.....
.....
.....
.....
.....
.....
.....
.....
.....
.....
.....
.....

12,7 cm/5“ Navigatore

Istruzioni per l‘uso

Periodo promozione: 12/2012, tipo: P5460 (MD 99150)
Istruzioni per l‘uso originale: DE

Gentile Cliente,

Congratulazioni per l'acquisto di questo prodotto, che è stato sviluppato sulla base delle ultime novità tecnologiche e realizzato con l'impiego dei più moderni e affidabili componenti elettrici/elettronici.
Si prenda qualche minuto prima di mettere in funzione il dispositivo, così da poter leggere attentamente le seguenti istruzioni per l'uso.
Grazie!

CE	Con il marchio CE, il produttore indica la conformità del prodotto ai "requisiti fondamentali" in base alle rispettive direttive di armonizzazione.

Informazioni sulla conformità
Con il presente dispositivo sono stati forniti i seguenti dispositivi di trasmissione senza fili:
• Bluetooth
MEDION AG dichiara che tali apparecchi sono conformi ai requisiti fondamentali e alle restanti disposizioni pertinenti della Direttiva 1999/5/CE.
Il dispositivo è conforme ai requisiti basilari e alle norme pertinenti della Direttiva sulla progettazione ecocompatibile 2009/125/CE.
La dichiarazione di conformità di quest'apparecchiatura di radiotrasmissione è disponibile all'in-dirizzo www.medion.com/conformity.

CE 2200

Copyright © 2012, Versione I 04.10.2012

Il presente manuale di istruzioni è protetto da copyright. Tutti i diritti riservati. È vietata la riproduzione in forma meccanica, elettronica e in qualsiasi altra forma senza l'autorizzazione scritta da parte del produttore.

Il copyright appartiene all'azienda MEDION®, Am Zehnthof 77, 45307 Essen - Germania.

Con riserva di modifiche tecniche, grafiche ed errori di stampa.

Fornitura

Verificare la completezza della fornitura e nel caso non dovesse essere completa, farne comunicazione entro 14 giorni dalla data d'acquisto. La fornitura comprende:

- Navigazione satellitare
- Cavo d'alimentazione per accendisigari
- Cavo USB
- Dispositivo di fissaggio per auto e supporto
- DVD con software di navigazione
- Il presente manuale e la scheda di garanzia

***PERICOLO*!**

Tenere fuori dalla portata dei bambini i materiali per l'imballaggio, come le pellicole. Un uso improprio potrebbe provocare il soffocamento.

Sommario

Fornitura 209
Sommario 210
Dati personali 214
La qualità 214
Il servizio 214
Riproduzione del presente manuale 214
Informazioni relative al presente manuale 215
Parole chiave e simboli utilizzati nelle istruzioni 215
Utilizzo conforme 216
Avvisi di sicurezza 217
Pericoli per bambini e persone con capacità limitate di utilizzare apparecchi 217
Utilizzo sicuro 218
Non eseguire mai riparazioni autonomamente 219
Sicurezza dati 219
Condizioni del luogo di utilizzo 220
Temperatura ambiente 220
Compatibilità elettromagnetica 221
Cura del display 222
Collegamento 222
Alimentazione mediante adattatore auto 222
Cablaggio 223
Funzionamento con batteria 223
Componenti 224
Vista anteriore 224
Vista posteriore 225
Vista dall'alto 225
Lato sinsitro 226
Impostazione 227
I. Caricamento della batteria 227
II. Alimentazione 228
Autoalimentatore 228
Possibilità alternativa di caricamento della batteria 228
III. Accensione del dispositivo 229
Viste principali 231

Comandi 234
Accensione e spegnimento 234
Sicurezza 236
Creare la password e il testo esplicativo 236
Impostazioni 237
SuperPIN e UUID 238
Impostazioni successive 239
Richiesta della password 240
Reset del sistema di navigazione satellitare 241
Reset 241
Spegnimento completo/Hard reset 242
Navigazione 243
Norme per la navigazione 243
Istruzioni per l'utilizzo nell'autoveicolo 245
Posizionamento dell'antenna 245
I. Montaggio del supporto auto 246
II. Fissaggio del sistema di navigazione 247
III. Collegamento dell'adattatore auto 248
IV. Avvio del software di navigazione 249
Comandi vocali 251
Bluetooth 256
Avvio dell'applicazione Bluetooth 256
Panoramica dei tasti principali dell'applicazione Bluetooth 257
Collegamento fra dispositivo di navigazione e telefono mobile 258
Accettare telefonate in arrivo 260
Effettuare chiamate 260
Lettura o riproduzione vocale dei messaggi in arrivo 261
Durante una chiamata 262
Lettore MP3 263
Schermata principale 263
Selezione dei titoli e inserimento nell'elenco dei preferiti 264
Elenco dei preferiti 265
Elenco dei bookmark definiti 266
Picture Viewer 267
Comandi di Picture Viewer 267
Schermata principale 267
Visualizzazione a schermo intero 268

Travel Guide 270
Schermata principale 270
Dove sono? 272
Eco Expert 273
Schermata principale 273
Alarm Clock (funzione sveglia) 275
Descrizione dei pulsanti 276
Impostazione dell'orario del sistema 277
Scelta del tono della sveglia 278
Regolazione del volume 279
Funzione snooze 280
Chiusura di Alarm Clock 280
Sudoku 281
Schermata principale 281
Descrizione dei pulsanti 282
Vista dell'area di gioco 283
Descrizione dei pulsanti 283
Codice della Strada Europeo 284
Domande frequenti 285
Servizio di assistenza 286
Errori e possibili cause 286
Avete necessità d'altra assistenza? 287
Appendice 288
Funzione speciale CleanUp (voci del programma in inglese) 288
Sincronizzazione con il PC 292
I. Installazione di Microsoft® ActiveSync® 292
II. Collegamento con il PC 294
Modalità memoria di massa 295
Modalità ActiveSync® 295
Possibilità alternativa di caricamento della batteria 296
III. Esercizio di Microsoft® ActiveSync® 297
GPS (Global Positioning System) 298
TMC (Traffic Message Channel 299
Schede di memoria 300
Come inserire la scheda di memoria 300
Come estrarre la scheda di memoria 300

Come utilizzare la scheda di memoria 301
Scambio di dati tramite lettore scheda 301
Altro materiale cartografico 301
Trasferimento di materiale cartografico su una scheda di memoria 302
Installazione alternativa del software di navigazione da una scheda di memoria 302
Trasferimento di file di installazione e materiale cartografico nella memoria interna 303
Manutenzione 304
Trasporto 305
Riciclo e smaltimento 306
Imballaggio 306
Apparecchio 306
Caratteristiche tecniche 307
Indice 308
Contatti 310
Altre informazioni: 310

Copyright © 2012, versione 08/10/2012
Tutti i diritti riservati. Al presente manuale vengono applicati i diritti d'autore.
Il Copyright appartiene alla società Medion®.Marchio di fabbrica:
MS-DOS® e Windows® sono marchi registrati Microsoft®.
Tutti i marchi di fabbrica appartengono ai rispettivi proprietari.
Con riserva di modifiche estetiche e tecniche ed errori di stampa.

Dati personali

Occorre effettuare le seguenti registrazioni sul certificato di proprietà:

Numero di serie .....
Password .....
Testo esplicativo .....
SuperPIN .....
UUID .....
Data d'acquisto .....
Luogo d'acquisto .....

Il numero di serie si trova sul lato posteriore dell'apparecchio. Tale numero va eventualmente registrato anche sugli altri documenti di garanzia.

La password e il testo esplicativo si inseriscono tramite la funzione Sicurezza. Il superPIN e l'UUID si ricevono dopo l'attivazione della funzione Sicurezza, vedi pag. 236.

La qualità

Nella scelta dei componenti abbiamo previsto alta funzionalità, utilizzo semplice, sicurezza ed affidabilità. Grazie all'equilibrio fra hardware e software, siamo in grado di presentare un apparecchio rivolto al futuro, che sarà molto utile per il lavoro e durante il tempo libero. Ringraziamo per la fiducia dimostrata ai nostri prodotti e siamo lieti di annoverarvi fra i nostri clienti.

Il servizio

Assistendo individualmente i nostri clienti, supportiamo il loro lavoro quotidiano. Contattateci, saremo lieti di aiutarvi. A partire da pagina 286 del presente manuale troverete un capitolo dedicato all'assistenza ai clienti.

Riproduzione del presente manuale

Il presente documento contiene informazioni personali protette legalmente. Tutti i diritti riservati. È vietata la riproduzione in forma meccanica, elettronica e in qualsiasi altra forma previa approvazione scritta da parte del produttore.

Informazioni relative al presente manuale

Prima di mettere in funzione l’apparecchio, leggere attentamente le indicazioni di sicurezza. Seguire gli avvertimenti riportati sull’apparecchio e nelle istruzioni per l'uso.

Tenere sempre a portata di mano le istruzioni per l'uso e consegnarle in caso di vendita o cessione dell’apparecchio.

Parole chiave e simboli utilizzati nelle istruzioni

	PERICOLO! ***Segnalazione di un rischio letale immediato!*** ***AVVISO!*** ***Segnalazione di un possibile rischio letale e/o di un rischio di gravi lesioni irreversibili!***
	ATTENZIONE! *Seguire le indicazioni per evitare lesioni alle persone e danni alle cose!* **ATTENZIONE!** *Seguire le indicazioni per evitare danni alle cose!*
	NOTA! *Ulteriori informazioni sull'utilizzo dell'apparecchio!*
	NOTA! Osservare le note presenti nelle istruzioni per l'uso!

	AVVISO! ***Segnalazione di pericolo di scosse elettriche!***
•	Punto elenco / Informazioni sugli eventi durante l'utilizzo
►	Istruzioni da eseguire

Utilizzo conforme

Questo dispositivo è destinato alla ricezione di segnali GPS (dati di posizionamento forniti da satelliti) per la navigazione stradale e l’individuazione della posizione.

Il dispositivo è destinato esclusivamente all’utilizzo privato e non a quello industriale/commerciale.

Attenzione: in caso di utilizzo non conforme la garanzia decade:

- Non modificare il dispositivo senza la nostra autorizzazione e non utilizzare apparecchi ausiliari non approvati o non forniti da noi.
- Utilizzare esclusivamente pezzi di ricambio e accessori forniti o approvati da noi.
- Attenersi a tutte le indicazioni fornite dalle presenti Istruzioni per l’uso, in particolare alle indicazioni di sicurezza. Qualsiasi altro utilizzo è considerato non conforme e può provocare danni alle persone o alle cose.
- Non utilizzare il dispositivo in condizioni ambientali estreme.

Avvisi di sicurezza

Pericoli per bambini e persone con capacità limitate di utilizzare apparecchi

Il presente dispositivo non è concepito per essere utilizzato da persone (inclusi i bambini) con capacità fisiche, sensoriali o intellettive limitate o con carenza di esperienza e/o di cognizioni, che pertanto devono essere controllate da persone responsabili o ricevere istruzioni su come utilizzare il dispositivo.

Sorvegliare i bambini in modo da assicurarsi che non giochino con il dispositivo. Consentire ai bambini di utilizzare il dispositivo solo in presenza di adulti.

Tenere il dispositivo e i relativi accessori fuori dalla portata dei bambini.

PERICOLO!

Tenere le pellicole d'imballaggio fuori dalla portata dei bambini. Pericolo di soffocamento!

Utilizzo sicuro

Leggere attentamente il presente capitolo e seguire le avvertenze. In questo modo sarà possibile garantire un funzionamento ottimale ed una lunga durata utile dell’apparecchio.

Conservare la confezione e le istruzioni, per poterle consegnare ad un eventuale acquirente in caso di cessione.

- Non aprire mai la scatola dell'apparecchio o degli accessori: essi non contengono pezzi da sottoporre a manutenzione!
- Utilizzare il navigatore solo con l’alimentazione consentita.
- Non appoggiare oggetti sull’apparecchio e non premere sul display. Lo schermo potrebbe rompersi.
- Non toccare il display con oggetti appuntiti per evitare danneggiamenti. Utilizzare esclusivamente l’apposita penna o un’altra penna senza punta. In molti casi è possibile immettere i comandi con le dita.
- La rottura del display potrebbe essere causa di ferite. In caso di rottura, raccogliere le parti rotte indossando guanti di protezione ed inviarle al centro di servizio per un corretto smaltimento. Successivamente, lavare le mani con acqua e sapone in quanto non è possibile escludere che possano essere fuoriuscite sostanze chimiche.

Interrompere l’alimentazione elettrica, spegnere o non accendere l’apparecchio e rivolgersi al servizio di assistenza

- se l’involucro dell’apparecchio o gli accessori sono danneggiati o si fossero bagnati. Fare revisionare le parti dal servizio di assistenza per evitare danneggiamenti!

Non eseguire mai riparazioni autonomamente

AVVERTENZA!

Non provare in alcun caso ad aprire o riparare il dispositivo autonomamente. Pericolo di scossa elettrica!

- Al fine di escludere eventuali pericoli, in caso di guasto rivolgersi al servizio di assistenza Medion o a un altro centro specializzato.

Sicurezza dati

ATTENZIONE!

Dopo ogni aggiornamento dei dati si consiglia di eseguire una copia su un supporto memoria esterno (CD-R). Si esclude qualsiasi rivendicazione per danni conseguenti a perdita di dati e danni a ciò relativi.

Condizioni del luogo di utilizzo

L'inosservanza di tale istruzione può comportare malfunzionamenti. In questi casi si declina qualsiasi diritto a garanzia.

- Non esporre il sistema di navigazione satellitare e tutte le periferiche collegate ad umidità, polvere, calore e raggi solari diretti, in particolare in macchina.
- Proteggere assolutamente l'apparecchio dall'umidità, ad es. da pioggia e grandine. Fare attenzione a fenomeni di condensazione per via di eventuale umidità all'interno della cavità di protezione.
- Evitare forti vibrazioni e scosse, come quelle che si possono ad es. presentare quando ci si trova su strade campestri.
- Evitare che l'apparecchio si stacchi dal rispettivo guscio di sostegno, ad es. frenando. Montare l'apparecchio possibilmente in posizione verticale.

Temperatura ambiente

- È possibile utilizzare l'apparecchio con temperature comprese fra 5° C e 35° C e con umidità relativa del 10% - 90% (non condensante).
- Quando l'apparecchio è spento, può essere conservato fra 0° C e 60° C.
- L'apparecchio deve essere conservato in luogo sicuro, evitando temperature troppo elevate (ad es. lasciandolo nell'auto posteggiata o esposto ai raggi solari diretti).

Compatibilità elettromagnetica

- Se si collegano componenti aggiuntivi o diversi, osservare le “Direttive di compatibilità elettromagnetica” (CEM). Per il collegamento all’apparecchio utilizzare esclusivamente cavi schermati (max. 3 metri) di interfaccia esterni.
- Mantenere almeno un metro di distanza da fonti ad alta frequenza ed elettromagnetiche (televisore, altoparlanti, telefono mobile ecc.), per evitare malfunzionamenti e perdita di dati.
- Le apparecchiature elettroniche, durante l’uso, generano radiazioni elettromagnetiche. Queste radiazioni non sono pericolose, ma possono disturbare eventuali altre apparecchiature utilizzate nelle vicinanze. Le nostre apparecchiature vengono testate in laboratorio in relazione alla compatibilità elettromagnetica. Tuttavia, non si può escludere completamente il subentro di disturbi che possono interessare l’apparecchio stesso o le componenti elettroniche circostanti. In caso di disturbi, tentare di risolvere il problema allontanando e spostando le apparecchiature. È particolarmente importante che prima di partire si verifichi il corretto funzionamento delle componenti elettroniche degli autoveicoli.

Cura del display

- Evitare di graffiare la superficie dello schermo, essendo questo facilmente danneggiabile. Consigliamo di prevenire rigature e depositi di sporcizia sul display utilizzando le apposite pellicole adesive protettive. Questi accessori sono disponibili nei negozi specializzati.
  La pellicola con cui viene fornito il display è una protezione per il trasporto!
- Asciugare le eventuali gocce d'acqua che dovessero cadere sullo schermo. L'acqua potrebbe alterarne permanentemente il colore.
- Pulire lo schermo con un panno morbido, privo di peluria.
- Non esporre lo schermo a luce solare diretta, né a raggi ultravioletti.

NOTA!

Sulla superficie del dispositivo si trovano delle pellicole che lo proteggono dai graffi durante la produzione e il trasporto. Asportare tutte le pellicole dopo avere posizionato correttamente il dispositivo e prima di metterlo in funzione.

Collegamento

Per collegare adeguatamente l'apparecchio, osservare le seguenti note:

Alimentazione mediante adattatore auto

- Utilizzare l'adattatore auto solo nell'accendisigari di un automezzo (con batteria da 12V DC o 24V DC). Se non si è sicuri dell'alimentazione della vettura, consultare il produttore.

Cablaggio

- Posizionare i cavi in modo che non possano venire calpestati o che nessuno vi possa inciampare.
- Non posizionare oggetti sopra ai cavi, potrebbero danneggiarsi.
- Non forzare per collegare i cavi e i connettori e fare attenzione ad orientare correttamente i connettori.
- Fare in modo che le connessioni non siano sottoposte a pressioni, per esempio laterali, perché l'apparecchio potrebbe danneggiarsi sia esternamente che internamente.
- Non schiacciare o piegare eccessivamente i cavi, per evitare rotture e cortocircuiti.

Funzionamento con batteria

L'apparecchio funziona con una batteria incorporata. Al fine di aumentare la durata e le prestazioni della batteria e di garantire la massima sicurezza, osservare le seguenti indicazioni:

- Non esporre la batteria a calore eccessivo. Evitare di surriscaldare l'apparecchio e la batteria inserita. L'inosservanza potrebbe danneggiare la batteria ed in casi estremi provocarne l'esplosione.
- Per caricare la batteria utilizzare esclusivamente l'alimentazione consentita.
- Le batterie devono essere smaltite con i rifiuti speciali. Per lo smaltimento dell'apparecchio rivolgersi ad una ditta specializzata. Eventualmente contattare il servizio clienti.

Componenti

Vista anteriore

N.	Componente	Descrizione
1	LED di carica	Durante la carica il LED è **arancione**. Passa a **verde** quando la batteria è completamente carica.
2	Touch Screen	Visualizza i dati dell'apparecchio. Esercitare sullo schermo una leggera pressione con il dito o con un'apposita penna "spuntata" per selezionare comandi di menu o immettere dati. Non toccare il display con oggetti spigolosi o appuntiti per evitare di danneggiarlo. Servirsi ad es. di una matita spuntata. In molti casi il display si può utilizzare anche con le dita.
3	Microfono	

Vista posteriore

N.	Componente	Descrizione
1	Altoparlante	Riproduce istruzioni verbali e avvisi.

Vista dall’alto

N.	Componente	Descrizione
1	Interruttore di accensione/ spegnimento	Per inserire /spegnerlo, premere a lungo l’interruttore di accensione/spegnimento sull’apparecchio. Con una pressione breve si passa in modalità stand-by o si riattiva l'apparecchio.

Lato sinsitro

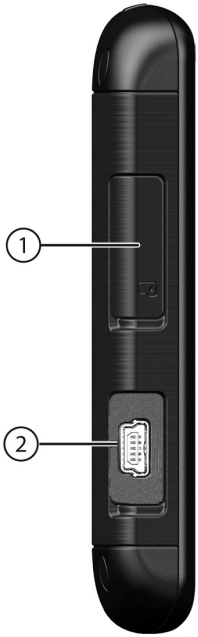

N.	Componente	Descrizione
1	Slot memoria con copertura	Slot per l'alloggiamento di una scheda memoria (opzionale).
2	Collegamento mini-USB	Presa per l'alimentazione esterna e collegamento a un PC tramite cavo USB (trasmissione dati).

NOTA!

Dopo ogni operazione eseguita con la scheda di memoria, richiudere la copertura.

Impostazione

Qui di seguito si indicano i passaggi necessari per l'impostazione del navigatore satellitare.

Rimuovere la pellicola di protezione dal display.

I. Caricamento della batteria

Per caricare la batteria del sistema di navigazione, esistono le seguenti possibilità:

- tramite l'adattatore per auto fornito oppure
- tramite il cavo USB fornito.

ATTENZIONE!

A seconda dello stato di carica della batteria incorporata può essere necessario caricarla prima di eseguire l'impostazione.

Nell'utilizzare la batteria osservare quanto segue:

- Durante la procedura di carica il LED è arancione. Se possibile, non interrompere la fase di caricamento, fino a quando la batteria non sarà completamente carica. Ciò può durare alcune ore. L'indicatore dello stato di carica si illumina di verde non appena la batteria risulta quasi completamente caricata. Lasciare ancora per 20 minuti l'apparecchio collegato al cavo di caricamento per ottenere la piena capacità di carica.
- Durante la carica è possibile lavorare con l'apparecchio, tuttavia durante il primo utilizzo, sarebbe opportuno non interrompere l'alimentazione, per consentire una carica completa della batteria.
- Tenere l'apparecchio costantemente collegato a una fonte esterna di energia elettrica per consentire alla batteria di caricarsi completamente.
- È possibile lasciare collegata una fonte esterna di energia elettrica per un uso continuo. Si noti che l'adattatore per auto consuma corrente elettrica, quando non ricarica la batteria del navigatore.
- In caso di basso livello di carica della batteria, una volta collegato all'alimentazione esterna la rimessa in funzione dell'apparecchio può anche durare diversi minuti.

- La batteria viene caricata anche ad apparecchio completamente spento.

II. Alimentazione

Autoalimentatore

► Inserire il connettore USB nell'apposita porta dell'apparecchio.

► Inserire la spina d'alimentazione nell'accendisigari. Verificare che durante il movimento non si scolleghi. Ciò potrebbe essere causa di malfunzionamenti.

Possibilità alternativa di caricamento della batteria

Non appena il navigatore è collegato tramite cavo USB al PC oppure al notebook inserito, la batteria verrà caricata.

Tale procedura non richiede l'installazione di alcun software o driver. Durante la prima messa in funzione non interrompere, se possibile, il caricamento.

NOTA!

Se viene inserito un collegamento USB con apparecchio accesso, il livello della luminosità verrà eventualmente regolata verso il basso.

Si consiglia pertanto di passare con l'apparecchio in modalità stand-by per ridurre il tempo di caricamento dell'USB.

III. Accensione del dispositivo

Con una **pressione lunga** (> 3 sec.) sull'interruttore di accensione/spegnimento si accende il navigatore e lo si spegne completamente (> 0,5 sec.). Il sistema di navigazione satellitare avvia automaticamente la prima impostazione. Scegliere innanzitutto la lingua desiderata. Verrà visualizzato il logo e, dopo alcuni secondi, si aprirà la **schermata iniziale**.

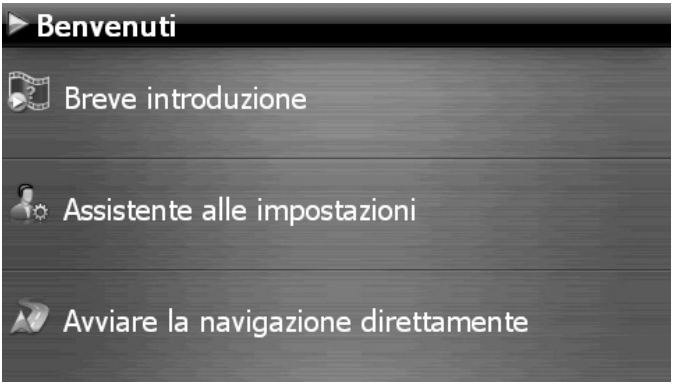

Sono disponibili le opzioni seguenti:

- Con il pulsante

si ottengono alcune rapide istruzioni su come mettere in funzione il navigatore e il relativo software, tra cui come montarlo nel veicolo, come spostarsi nel software, inserire le destinazioni, utilizzare il software ecc.
- Con il pulsante

si avvia la procedura guidata per configurare le impostazioni principali del software di navigazione.

- Con il pulsante

si passa al menu principale del software di navigazione.

Tramite l'icona

si hanno diverse possibilità per definire il percorso e avviare la navigazione:

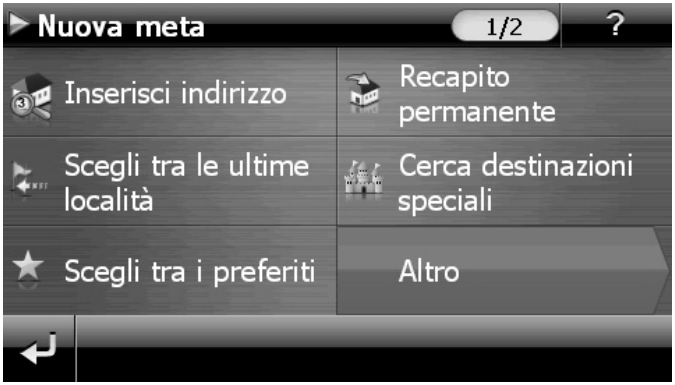

Viste principali

Di seguito sono riepilogate le viste principali del menu di base.

Tasto	Descrizione	Schermata
Mappa	Visualizzazione mappe	
Nuova meta	Menu di navigazione	
Strumenti	Strumenti	
Impostazioni	Impostazioni	

NOTA!

Se il software di navigazione non trova alcun file delle mappe nell'apparecchio o sulla scheda di memoria, non è possibile selezionare il menu di navigazione o le impostazioni. In tal caso si apre automaticamente il menu Strumenti.

Quando il navigatore è collegato a una sorgente di alimentazione esterna o è alimentato a batteria, per accendere o spegnere l'apparecchio è sufficiente premere brevemente l'interruttore di accensione / spegnimento (modalità stand-by).

Tramite il pulsante Impostazioni dell'apparecchio è possibile impostare il tempo di funzionamento in base alle proprie esigenze. Di serie, l'apparecchio è impostato in modo da non spegnersi da solo.

Per spegnerlo completamente, premere a lungo (> 3 sec.) l'interruttore di accensione/spegnimento sull'apparecchio.

Poiché i dati vengono salvati nella memoria interna, non vengono persi. Soltanto l'avvio durerà in seguito minimamente più a lungo.

Anche in modalità stand-by il sistema di navigazione consuma un po' di corrente e la batteria si scarica.

Se l'apparecchio è già dotato dalla fabbrica dei dati di base del software di navigazione, l'installazione definitiva del software di navigazione avverrà in automatico dalla memoria interna alla prima messa in servizio. Seguire le istruzioni sullo schermo.

La scheda di memoria, durante l'uso del sistema di navigazione, deve sempre essere inserita nell'apparecchio.

Consultare il capitolo **Navigazione** da pag. 243.

Comandi

Accensione e spegnimento

Dopo il primo avvio, il dispositivo si trova in modalità di funzionamento normale.

► Premere 0,5 sec. l'interruttore di accensione/spegnimento per accendere il sistema di navigazione.

NOTA!

L'apparecchio viene fornito in modo tale che, se acceso, non si spenga da solo anche se non viene utilizzato. Utilizzando il pulsante Impostazioni del menu principale dell'apparecchio è possibile adattare alle proprie esigenze il tempo di accensione.

Anche in modalità stand-by il sistema di navigazione consuma un po' di corrente e la batteria si scarica.

► Premere 0,5 sec. sull'interruttore di accensione/spegnimento per spegnere il sistema di navigazione:



Sono tre le opzioni tra cui scegliere:

Tasto	Descrizione
	Arresto/Indietro Se si è entrati in questo menu per errore, premere sulla freccia per tornare alla schermata precedente.
	Modalità stand-by Premendo questo tasto l'apparecchio entra in modalità stand-by.
	Reset Premendo questo tasto ha inizio il reset.

Se non si vuole selezionare una di queste tre possibilità, l'apparecchio passa automaticamente in modalità stand-by dopo alcuni secondi.

Per ulteriori impostazioni della modalità stand-by si veda anche il capitolo Funzione speciale CleanUp (voci del programma in inglese), pag. 288 punto 8.

Se si è attivata la funzione comfort DC AutoSuspend, apparirà questa schermata trascorsi alcuni secondi.

Sicurezza

Tramite questa funzione si ha la possibilità di proteggere l'apparecchio dall'accesso esterno. Prima di poter utilizzare questa funzione, si dovranno eseguire alcune singole impostazioni. Procedere quindi nel seguente modo:

Creare la password e il testo esplicativo

- ► Dalla schermata principale passare a **Impostazioni**, quindi a **Impostazioni apparecchio**.
- ► Digitare su **sicurezza** per avviare la funzione. Apparirà la seguente schermata:

- ► Digitare su ✓ per assegnare una password.
- ► Digitare sul primo campo. Apparirà una tastiera. Inserire qui una password.

NOTA!

La password deve essere composta almeno da 4 caratteri.

Si consiglia di utilizzare una combinazione di lettere (dalla A alla Z) e di numeri (dallo 0 al 9). Conservare la password in un posto sicuro.

► Dopo aver inserito una password, confermarla ✓.

► Inserire la password nel secondo campo, per riconfermarla e per evitare eventuali imprecisioni.

NOTA!

La password verrà visualizzata sotto forma di asterischi (****).

► Dopo che si è inserita la password, apparirà un'altra casella di testo. Inserire qui un testo esplicativo che serve come supporto della memoria per la propria password. Si può richiamare questo riferimento, se si è dimenticata o spostata la password.

Impostazioni

Dopo aver inserito con successo la password e il testo esplicativo apparirà la seguente finestra, per eseguire le impostazioni necessarie per la funzione Sicurezza.

Tasto	Descrizione
	Va selezionato se l'apparecchio dovrà richiedere la password dopo un avvio iniziale (hard reset).
	Va selezionato se l'apparecchio dovrà richiedere la password dopo un nuovo avvio (reset).
	Va selezionato se l'apparecchio dovrà richiedere la password dopo l'accensione dalla modalità stand-by.

SuperPIN e UUID

Dopo aver eseguito le impostazioni, sullo schermo apparirà il SuperPIN e l'UUID (Universally Unique IDentifier = identificazione univoca dell'apparecchio).

NOTA!

Annotare questi dati nelle istruzioni per l'uso (vedi pag. 1) e conservarli in un posto sicuro.

Questi dati servono, qualora si inserisca erroneamente la password per 3 volte . Il navigatore può essere allora attivato soltanto con questi dati.

Impostazioni successive

Se si è già inserita una password e si desidera eseguire ulteriori impostazioni oppure cambiare la password, avviare la funzione Sicurezza. Dopo aver inserito la password attuale apparirà la seguente schermata:

Tasto	Descrizione
Impostazioni profilo	Modifica password o legenda
Autenticazione	Impostazioni autenticazione (vedi pag. 236, Eseguire le impostazioni)
SuperPIN	Visualizza il SuperPIN e l'UUID (vedi pag. 238)
Resettare val. prec.	Ripristina la funzione Sicurezza completa. Dopo aver eseguito questa funzione tutte le impostazioni di sicurezza e le password saranno cancellate. Per poter eseguire questa funzione, è necessario immettere nuovamente la password e confermarla.

Richiesta della password

Se si è definita una password per la funzione sicurezza, apparirà una richiesta di password dopo ogni impostazione e con il nuovo avvio dell'apparecchio.



► Mediante il tastierino inserire la password che si è creata.

NOTA!

La password verrà visualizzata sotto forma di asterischi (****).

► Se si è dimenticata la password ed è necessario usare l'help desk, digitare sul punto interrogativo per visualizzare il testo esplicativo.

► Digitare sul segno per confermare l'inserimento.

NOTA!

Una volta inserita la password erroneamente per 3 volte, si dovrà inserire il SuperPIN. Se anche questo è irreperibile, rivolgersi al proprio centro di assistenza fornendo i dati dell'UUID. L'UUID verrà inserito nella schermata inferiore.

Reset del sistema di navigazione satellitare

Utilizzare quest'opzione quando l'apparecchio non funziona più correttamente.

Questa possibilità riavvia la navigazione satellitare senza che sia necessaria una nuova installazione. La funzione Reset è spesso utilizzata per riorganizzare la memoria. Tutti i programmi attivi vengono interrotti e la memoria di lavoro verrà reinizializzata.

Ci sono due possibilità per rimettere a posto l'apparecchio.

Reset

Premere brevemente l'interruttore di accensione/spegnimento. Apparirà la seguente schermata:



Se si vuole eseguire un reset, digitare sul pulsante .

Per ulteriori informazioni riguardo a questa schermata si veda la sezione Accensione e spegnimento, pag. 234.

Spegnimento completo/Hard reset

ATTENZIONE!

L'hard reset cancella tutti i dati nella memoria volatile.

Il sistema di navigazione si trova generalmente in modalità stand-by se è stato spento premendo brevemente l'interruttore di accensione/spegnimento. Il sistema può inoltre essere spento completamente per ridurre al minimo il consumo energetico. Lo spegnimento completo determina la perdita dei dati nella memoria volatile (hard reset).

Per spegnere completamente il sistema di navigazione:

- ► Per spegnere l'apparecchio, **premere a lungo (> 3 sec.)** l'interruttore di accensione/spegnimento.
- ► Per riaccendere l'apparecchio **premere a lungo (> 3 sec.)** l'interruttore di accensione/spegnimento.

Se alla consegna l'apparecchio è già fornito con dei dati di base del software di navigazione salvati nella memoria non volatile, dopo un hard reset non sarà necessario ripetere l'installazione del software.

Navigazione

NOTA!

Le istruzioni dettagliate per l'uso del navigatore si trovano sul DVD e nella guida in linea del dispositivo.

Norme per la navigazione

- Per evitare incidenti, non utilizzare la navigazione satellitare durante la guida!
- Se non sono state comprese bene le istruzioni o se non si è sicuri di ciò che si deve fare all'incrocio successivo, è possibile orientarsi rapidamente in base alla cartina ed alle frecce. Guardare il display solo in condizioni di traffico sicure!

NOTA!

In alcuni paesi è vietato l'utilizzo di apparecchi che segnalano la presenza di sistemi di monitoraggio del traffico (ad es. "autovelox"). Si prega, pertanto, di informarsi in merito alle disposizioni legali vigenti e di utilizzare la funzione di segnalazione soltanto ove ciò è permesso. Non rispondiamo dei danni che dovessero derivare dall'utilizzo della funzione di segnalazione.

ATTENZIONE!

Le indicazioni stradali e il Codice della strada hanno la priorità sulle istruzioni del sistema di navigazione. Seguire le istruzioni solo quando le circostanze e le norme di circolazione lo consentono! Si tenga inoltre presente che i limiti di velocità del sistema di navigazione non sono vincolanti; rispettare le velocità indicate dai segnali stradali. Il sistema di navigazione vi condurrà alla meta anche se si fosse costretti a deviare dal percorso programmato.

- Le istruzioni sulle direzioni da seguire, impartite dal sistema di navigazione, non esimono il guidatore dall'obbligo di un attento controllo durante la guida e da ogni responsabilità personale.
- Programmare le rotte prima di partire. Se durante il viaggio si vuole immettere una nuova rotta, occorre fermarsi.
- Per ricevere correttamente il segnale GPS, la ricezione non deve essere ostacolata da oggetti metallici. Fissare l'apparecchio con la ventosa sul lato interno o nelle vicinanze del parabrezza. Provare diverse posizioni per ottenere una ricezione ottimale.

Istruzioni per l’utilizzo nell’autoveicolo

- Durante l’installazione del supporto fare attenzione che sia posizionato in modo che, anche in caso di incidente, non rappresenti un pericolo.
- Fissare i componenti nella vettura facendo attenzione che la visuale sia libera.
- Lo schermo dell’apparecchio può causare riflessi luminosi. Fare attenzione che non vi abbagli durante il funzionamento.
- Non posizionare il cavo in prossimità di componenti rilevanti per la sicurezza.
- Non fissare il supporto nel raggio di azione dell’airbag.
- Controllare periodicamente l’aderenza della ventosa.
- L'alimentatore consuma corrente anche quando non è collegata nessun'altra apparecchiatura. Scollegarlo in caso di non utilizzo per evitare di scaricare la batteria della vettura.
- Dopo l’installazione, verificare tutte le attrezzature rilevanti per la sicurezza della vettura.

NOTA!

Non lasciare il sistema di navigazione nel veicolo lasciando l’auto. Per motivi di sicurezza, è opportuno smontare anche il supporto per auto.

Posizionamento dell'antenna

Per poter ricevere i segnali satellitari GPS, l’antenna deve essere libera da ostacoli. In caso di ricezione insufficiente provare diverse posizioni di montaggio e orientamenti dell’antenna nel veicolo.

I. Montaggio del supporto auto

ATTENZIONE!

Fissare il supporto dell'apparecchio sul parabrezza solo se non impedisce la visuale. Se ciò non fosse possibile, montare il supporto con la ventosa, in modo che il supporto consenta un funzionamento sicuro, senza costituire un pericolo.
Per evitare pericoli, utilizzare il supporto per auto esclusivamente con il navigatore inserito.

figura simile)

NOTA!

A seconda del modello il sistema di navigazione può anche essere dotato di un altro supporto per auto analogo.

Pulire perfettamente il vetro con un apposito detergente. A temperature inferiori a 15°C, riscaldare leggermente il vetro e la ventosa.

Applicare il supporto auto con la ventosa direttamente sul parabrezza e spingere la levetta di bloccaggio verso il basso. La ventosa aderirà al supporto.

II. Fissaggio del sistema di navigazione

- ► Collegare al navigatore l'adattatore per auto e l'eventuale antenna TMC e inserire l'eventuale scheda di memoria.
- ► Sistemare l'apparecchio in basso al centro sulla base.
- ► Premere l'apparecchio spingendolo leggermente verso il lato posteriore finché scatta in posizione.

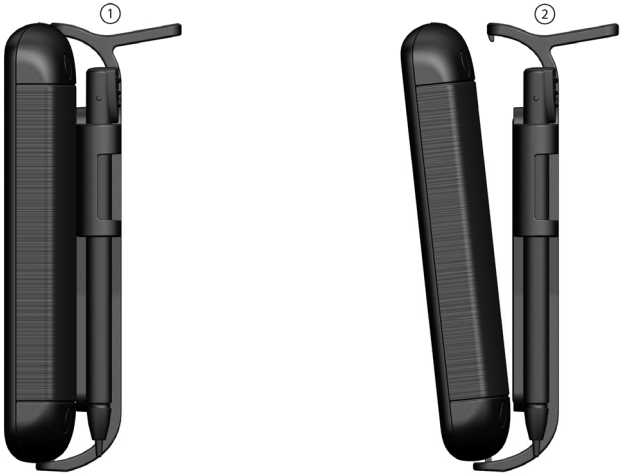

(figura simile)

- ► È ora possibile sistemare l'intera unità sul parabrezza pulito o sulla piastra per ventosa.

III. Collegamento dell’adattatore auto

- ► Inserire il connettore USB nell’apposita porta dell’apparecchio e inserire la spina di alimentazione nell’accendisigari.
- ► Inserire la spina d’alimentazione nell’accendisigari. Verificare che durante il movimento non si scolleghi. Ciò potrebbe essere causa di malfunzionamenti.

NOTA!

Al termine dello spostamento o se non si utilizza la vettura per un periodo prolungato, estrarre la spina di alimentazione dall'accendisigari. Altrimenti la batteria della vettura potrebbe scaricarsi. In questo caso spegnere il sistema di navigazione tramite interruttore di accensione/spegnimento.

IV. Avvio del software di navigazione

NOTA!

Se la propria scheda di memoria contiene del materiale (aggiuntivo), questa dovrà essere sempre inserita nell'apparecchio durante l'utilizzo del sistema di navigazione.

In caso di rimozione anche temporanea della scheda di memoria durante il funzionamento, è necessario riavviare il sistema di navigazione mediante un reset (pag. 241). A seconda del sistema di navigazione il reset avviene in modo automatico.

- ► Accendere il sistema di navigazione satellitare.
- ► A seconda della versione il software di navigazione si avvia automaticamente, premere altrimenti Nuova meta nella schermata principale.
- ► Sullo schermo, premere Navigazione per inserire la meta e immettere l'indirizzo della meta da raggiungere. Per iniziare la navigazione confermare l'immissione cliccando sul simbolo Calcola Percorso. In caso di ricezione sufficiente, poco dopo sullo schermo verranno visualizzate le informazioni sul percorso, supportate da indicazioni verbali.

Informazioni sull'ulteriore comando del software di navigazione sono reperibili sul manuale utente sul DVD**.** Si tratta di un file PDF, che può essere letto e stampato con qualsiasi versione di Acrobat Reader.

NOTA!

L'inizializzazione del ricevitore GPS al primo avvio richiede qualche minuto di tempo. Anche se viene visualizzata l'icona di segnale GPS disponibile, la navigazione potrebbe essere poco precisa. Occorrono sempre ca. 30-60 secondi prima che sia disponibile un segnale GPS corretto.

Comandi vocali

Durante la navigazione, è possibile attivare la modalità di input vocale con una **pressione lunga** sul touchscreen. Un breve segnale acustico indica che il navigatore è predisposto per l'input vocale.

Legenda:

- ( ) parole alternative;
- [ ] riempitivi;
- „/“ alternative;
- < > contenuto visualizzato riproducibile vocalmente

A seconda della visualizzazione corrente sono inoltre possibili i seguenti comandi:

NOTA!

Pronunciare i comandi ad alta voce e in modo chiaro rivolgendosi nella direzione del navigatore. Durante l'input vocale non dovrebbero sentirsi rumori di sottofondo (radio, ventilazione, conversazioni a voce alta).

Oltre ai comandi riportati di seguito, si possono usare anche le parole contenute nei fumetti per i comandi vocali.

Ambito di validità	Comando
Sempre	annullare | cancellare indietro | pagina precedente aiuto
Generale	Si prega di inserire l'indirizzo desiderato nella successione località, via e numero civico. È possibile inserire anche solo una località o una località con la via.

Comandi globali	guida | aiuto
	(Guida | Comandi) (generale | globale)
	[dialogo] (interrompere | interruzione | fine)
	indietro
	(immettere | scegliere | selezionare) [una] nuova destinazione | [una] [nuova] destinazione | Inserimento destinazione | (immettere | scegliere | selezionare) nuovo indirizzo
	[vai a] (mappa | visualizzazione mappa | vista mappa)
	Menu | menu principale | menu di navigazione
	Impostazione volume | [impostare | modificare] [il] volume
	abbassare il volume | più basso
	alzare il volume | più alto
	spegni volume | azzera volume | silenzio | volume spento
	accendi volume
	guida | aiuto
	(Guida | Comandi) (generale | globale)
Lista comandi	pagina successiva | giù | verso il basso | avanti
	pagina precedente | in (alto | su)
Menu principale	[immettere] nuova destinazione | Inserisci indirizzo
	[vai a] (mappa | visualizzazione mappa | vista mappa)
	Impostazioni | Opzioni
	(altre | ulteriori) (utilizzi | applicazioni) | applicazioni aggiuntive | strumenti
	[immettere] nuova destinazione | Inserisci indirizzo
	[vai a] (mappa | visualizzazione mappa |

	vista mappa) Impostazioni | Opzioni (altre | ulteriori) (utilizzi | applicazioni) | applicazioni aggiuntive | strumenti [immettere] nuova destinazione | Inserisci indirizzo
Percorso attuale / Informazioni percorso / Cartina	direzioni | informazioni percorso Percorsi | Opzioni di percorso | Impostazioni di percorso | Percorsi (situazione de | informazioni [di]) (traffico | ingorghi) | Informazioni di traffico Posizione corrente | Località | Posizione attuale
Impostazioni volume	Volume tono del click | diminuisci [volume] (Clic sul tasto| Clic) (giù | più basso) Volume tono del click | aumenta [volume] (Clic sul tasto| Clic) (più alto | su) Volume MP3-Player | (diminuisci) [volume] (M P 3 | musica | multimedia) (più basso | giù) (aumenta) [volume] (Volume MP3-Player|M P 3 | musica| multimedia) (più alto | su) (Altoparlanti lingua | (diminuire | diminuisci | riduci | ridurre) [volume] voce) (più basso) (Altoparlanti lingua | (ingrandire | ingrandisci | amplia | ampliare) [volume] voce) (più alto)
Mappa	[mostra] (vista [di] freccia | vista di manovra | freccia) [mostra] (visualizzazione | vista) (bussola | G P S) Nessuna mappa | (disattivare | chiudere) mappa [mostra] [solamente] [la] (mappa | vista mappa) [normale | standard] [mostra] [visualizzazione | vista | mappa]

(3 D | tridimensionale)

[mostra] [visualizzazione | vista | mappa] (2 D | bidimensionale)

[mostra] [vista | orientare] in direzione di marcia

Mappa ottimizzata | ottimizza mappa | Direzione mappa ottimizzata | Orientamento ottimizzato

[mostra] [visualizzazione | vista | mappa | orientamento] (al nord | verso il nord)

Centrare [vista| mappa vista mappa] | centra [[la] mappa]

(ingrandire | ampliare) [la] [visualizzazione | vista | mappa]

(ridurre | diminuire) [la] [visualizzazione | vista | mappa]

Menu | menu principale | menu di navigazione

Menu rapido | [menu] percorso attuale

[mostra] (vista [di] freccia | vista di manovra | freccia)

[mostra] (visualizzazione | vista) (bussola | G P S)

Nessuna mappa | (disattivare | chiudere) mappa

[mostra] [solamente] [la] (mappa | vista mappa) [normale | standard]

[mostra] [visualizzazione | vista | mappa] (3 D | tridimensionale)

[mostra] [visualizzazione | vista | mappa] (2 D | bidimensionale)

[mostra] [vista | orientare] in direzione di marcia

Mappa ottimizzata | ottimizza mappa | Direzione mappa ottimizzata | Orientamento ottimizzato

[mostra] [visualizzazione | vista | mappa |

orientamento] (al nord | verso il nord)

Centrare [vista| mappa vista mappa] | centra [[la] mappa]

(ingrandire | ampliare) [la] [visualizzazione | vista | mappa]

(ridurre | diminuire) [la] [visualizzazione | vista | mappa]

Menu | menu principale | menu di navigazione

Menu rapido | [menu] percorso attuale

Bluetooth

La tecnologia Bluetooth consente di collegare dispositivi a breve distanza senza l'utilizzo di fili. I dispositivi Bluetooth trasmettono dati via radio, in modo che altri dispositivi che supportano la stessa tecnologia possano comunicare fra di loro senza cavi.

Prima di poter utilizzare il sistema di navigazione come dispositivo di comunicazione senza cavi con il telefono mobile Bluetooth, i due dispositivi devono essere sintonizzati.

NOTA!

Leggere le istruzioni per l'uso del telefono mobile per attivare la funzione Bluetooth.

Avvio dell'applicazione Bluetooth

► Cliccare sull'opzione Bluetooth Dialer.

NOTA!

Se la funzione Bluetooth è stata disattivata manualmente, innanzitutto la funzione deve essere nuovamente riattivata per un utilizzo attivo.

► Verrà visualizzata la schermata principale Bluetooth sul dispositivo di navigazione.

Panoramica dei tasti principali dell'applicazione Bluetooth

Tasto	Nome	Descrizione
Registro chiamate	Registro chiamate	Visualizza la sequenza delle chiamate effettuate e ricevute.
Messaggio	Messaggio	Qui è possibile consultare la casella messaggi del proprio cellulare.
Contatti	Contatti	Qui è possibile richiamare i contatti memorizzati sul cellulare. Il supporto di questa funzione dipende dal tipo di cellulare.
	Indietro	Pagina precedente della schermata principale.
	Cancellare	Cancellare con questo campo il numero inserito tramite il keypad.
	Chiamare	Selezionare con questo campo il numero inserito tramite il keypad.
	Keypad	Tramite il keypad inserire le cifre del numero di telefono da chiamare.
	Volume	Inserire qui il volume del microfono e dell'altoparlante.
Impostazioni	Imposta-zioni del dispositivo viva voce	Nuovo messaggio: opzioni per la gestione della visualizzazione dei nuovi messaggi
		Collegamenti: collegamento tra il

	navigatore e il telefono cellulare
	Messaggi sincro: impostazioni per la sincronizzazione automatica di SMS tra il navigatore e il telefono cellulare
	Bluetooth: inserire e disinserire della funzione bluetooth
	Annunci vocali per le telefonate – Attivazione e disattivazione della riproduzione vocale del numero di telefono / del contatto in caso di chiamate in arrivo
	Impostazione del volume di base del microfono e dell'altoparlante.

Collegamento fra dispositivo di navigazione e telefono mobile

NOTA!

Quando si collega un kit vivavoce, la ricerca del dispositivo viene effettuata tramite il navigatore. Con alcuni tipi di cellulari, le funzionalità del kit vivavoce potrebbero essere limitate.

► Attivare la funzione Bluetooth sul cellulare.

NOTA!

Ogni telefono mobile utilizza un percorso diverso. Leggere le istruzioni del telefono.

► Selezionare tra le impostazioni del dispositivo viva voce del proprio navigatore l'opzione (L'associazione). Inizia la ricerca con un dispositivo Bluetooth.

► Con „Cerca tel" si avvia di nuovo la ricerca.

► Selezionare dall'elenco il cellulare adeguato.

► Premere il pulsante Accoppia e in seguito confermare premendo il pulsante Associazione con il telefono.

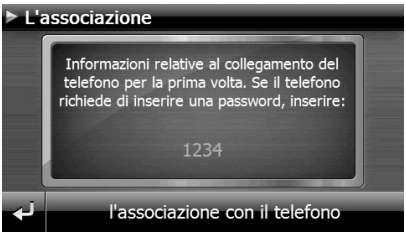

► Il cellulare riconosce il navigatore. Verrà richiesto di inserire un codice PIN a
4 cifre. Questo codice per il navigatore corrisponde a 1 2 3 4.

► Il cellulare verrà riconosciuto e il dispositivo viva voce sarà messo a disposizione tramite il sistema di navigazione.

NOTA!

Non appena il navigatore verrà disinserito oppure il cellulare e il navigatore verranno scollegati, si dovrà ripetere questa procedura.

Accettare telefonate in arrivo

Tasto	Descrizione
	Rispondere alla chiamata
	Ignorare la chiamata

Effettuare chiamate

► Nella schermata principale Bluetooth (vedi pag. 39) immettere il numero da chiamare utilizzando il keypad.

► Cliccare sul campo per effettuare la chiamata.

Lettura o riproduzione vocale dei messaggi in arrivo

Se il cellulare supporta questa funzione, è possibile leggere i messaggi in arrivo oppure riprodurli.

- ► Attivare l'opzione Mostra e leggere in Impostazioni, Messaggio.
- ► Quando arriva un messaggio, viene innanzi tutto riprodotto il numero di telefono o il contatto memorizzato in rubrica.
- ► In seguito, con è possibile tornare alla visualizzazione precedente oppure è possibile premere per riprodurre il messaggio.

ATTENZIONE!

Il tracciato stradale e il codice della strada devono avere la precedenza sulle indicazioni del navigatore. Seguire le indicazioni solo quando la situazione e le norme di circolazione lo consentono!

Per l'utilizzo di dispositivi mobili durante la guida, rispettare le norme di sicurezza e le leggi del paese in cui ci si trova.

Durante una chiamata

Tasto	Descrizione
	Terminare la chiamata
	Impostazione del volume del microfono/altoparlanti
	Trasferire al telefono mobile

Lettore MP3

Il vostro sistema di navigazione è dotato di un **lettore MP3**.

Avviare il **lettore MP3** dalla schermata principale sfiorando il pulsante **Strumenti** premendo il pulsante Lettore MP3. Tutti i file MP3 che si trovano sulla scheda memoria vengono automaticamente elencati nell'elenco dei preferiti e sono pronti per la riproduzione (la scheda di memoria non può essere protetto dalla scrittura).

Schermata principale

Tasto	Descrizione
	Riduce la luminosità dello schermo al minimo per risparmiare l'energia elettrica.
	Definisce/Aggiunge un bookmark
o	Alza o abbassa il volume. L'indicazione sull'angolo superiore destro dello schermo indica l'attuale livello d'intensità del volume.
	Interrompe l'azione / Torna al menu precedente
o	Salta al titolo precedente o successivo. Durante la riproduzione, è possibile avvolgere in avanti o indietro il titolo corrente.
	Avvia la riproduzione del titolo attuale.

	Arresta la riproduzione del titolo attuale.
Preferiti	Apre l'elenco dei preferiti
File	Visualizza i dati salvati su flash disk e/o su una scheda di memoria.
Impostazioni	È qui possibile impostare il lettore MP3.

Selezione dei titoli e inserimento nell'elenco dei preferiti

Per selezionare un titolo, fare clic su e scegliere il titolo che si desidera inserire nell'elenco dei preferiti.

Sono disponibili tre diversi modi per evidenziare i titoli:

- ► Sfiorare per evidenziare tutti i titoli, comprese tutte le sottocartelle.
- ► Sfiorare per evidenziare tutti i titoli attualmente visualizzati.
- ► Sfiorare per evidenziare tutti i titoli all'interno di una cartella.

I titoli scelti vengono contrassegnati da .

Per confermare la scelta, fare ora clic su . **Solo a questo punto** i titoli evidenziati verranno inseriti nell'elenco dei preferiti.

Per selezionare titoli nelle sottocartelle, sfiorare la cartella desiderata e selezionare da qui il titolo desiderato.

Se non tutti i titoli di una cartella sono stati selezionati, questa viene contrassegnata dal simbolo .

Elenco dei preferiti

Premendo su si accede all'elenco dei preferiti:

- ► Per cancellare tutti i titoli utilizzare .
- ► Per cancellare un singolo titolo utilizzare .
- ► Confermare con per acquisire la nuova scelta nell'elenco dei preferiti.

Elenco dei bookmark definiti

Digitando su si entra nell'elenco dei bookmark definiti:

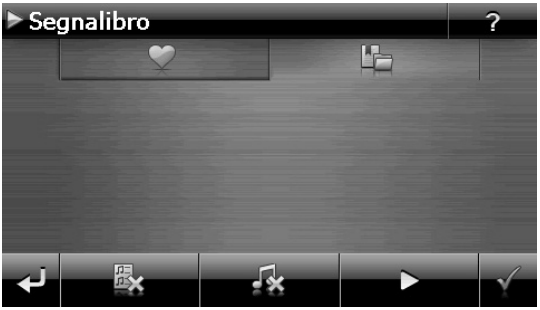

- ► Per cancellare tutti i bookmark utilizzare .
- ► Per cancellare un singolo bookmark utilizzare .
- ► Confermare con per l'acquisizione della nuova selezione nell'elenco dei bookmark.

Picture Viewer

Il vostro sistema di navigazione è dotato di un **Picture Viewer**.

Con **Picture Viewer** è possibile visualizzare sul sistema di navigazione le immagini in formato JPG disponibili nella scheda di memoria. Tutte le immagini presenti nella scheda di memoria sono immediatamente disponibili.

Comandi di Picture Viewer

Dal menu **Strumenti** avviare **Picture Viewer** premendo il pulsante **Picture Viewer**.

Schermata principale

Con i due tasti freccia, spostare la visualizzazione miniature verso destra o sinistra.

Sfiorare un'immagine per visualizzarla in modalità a schermo intero.

Sfiorando si torna all'inizio della visualizzazione miniature.

Sfiorando il simbolo si termina l'applicazione.

La presentazione di diapositive viene avviata sfiorando il simbolo .

Visualizzazione a schermo intero

Nella visualizzazione a schermo intero, sfiorare la parte in **basso** dello schermo per attivare **la barra degli strumenti**:



Tasto	Descrizione
	Ruota di 90° in senso orario
	Attiva la griglia
	Va all'immagine precedente
	Avvia la presentazione diapositive Interrompe la presentazione diapositive
	Va all'immagine successiva
	Ruota di 90° in senso antiorario

Sfiorando la zona al centro dell'immagine si torna alla visualizzazione miniature.

Sfiorando il simbolo (attiva griglia), l'immagine visualizzata viene suddivisa in 6 campi.

Sfiorando uno dei quattro quadrati l'area selezionata viene ingrandita:



Sfiorando la zona al centro dell'immagine si torna alla visualizzazione a schermo intero.

Travel Guide

Il vostro sistema di navigazione è dotato di un Travel Guide. L'applicazione Travel Guide fornisce informazioni generali su diverse aree di città o regioni d'Europa, tra cui monumenti da vedere, ristoranti, eventi culturali e informazioni di viaggio. Avviare il Travel Guide dalla schermata principale sfiorando il pulsante **Strumenti** premendo il pulsante Travel Guide.

Schermata principale

Se si desidera informarsi su qualcosa, selezionare innanzitutto Paese, poi localitá o la regione. In aggiunta, selezionare p.es. la categoria. Se lo si desidera, è possibile anche filtrare i risultati della ricerca per mezzo dell'indicazione Costo classe e/o Categoria.

Fig. 1

Fig. 2

Fig. 3

Fig. 4

Fig. 5

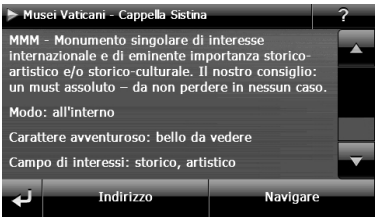

Fig. 6

Fig. 7

Se si desidera ottenere indicazioni di navigazione fino alla meta visualizzata, confermare con Navigare. L'indirizzo sarà quindi disponibile tra le mete nel software di navigazione.

Tasto	Descrizione
↵	Immagine precedente / Chiude l'applicazione
Indirizzo	Mostra l'indirizzo della categoria selezionata
Immagini	Mostra le foto disponibili per la categoria selezionata
Navigare	Premere questo pulsante per navigare direttamente all'indirizzo selezionato

NOTA!

Le possibilità di selezione all'interno di Travel Guide possono variare a seconda dell'allestimento del software.

Dove sono?

Con la funzione **Dove sono?** si ricevono informazioni sulla propria posizione attuale, a condizione che sia disponibile un segnale GPS.

► Nel menu **Strumenti** premere il pulsante **Dove sono**?

► Per aggiungere la località attuale ai preferiti, premere **Salvare posizione attuale**.

Eco Expert

Mediante un sistema a punti, questa funzione fornisce informazioni sulla sostenibilità ambientale del proprio stile di guida e include consigli per un comportamento ecologico al volante (eco-consigli).

Schermata principale

► Nel menu **Strumenti** fare clic sul pulsante **Eco Expert.**

Il riepilogo aggiornato è disponibile in **Eco-punti di oggi**. I punti significano:

Punteggio basso	Il comportamento al volante non rispetta l'ambiente
Punteggio alto	Il comportamento al volante rispetta l'ambiente

È possibile azzerare i punti in qualsiasi momento premendo il pulsante **Resettare i punti**.

- ► In **Eco-punti degli ultimi 30 giorni** si può vedere la statistica degli ultimi 30 giorni.
- ► Nella schermata principale premere **Impostazioni** per apportare diverse modifiche:

Alarm Clock (funzione sveglia)

Il vostro sistema di navigazione è dotato di un Alarm Clock / funzione sveglia.

Avviare questa funzione dal menu **Strumenti** premendo il pulsante **Alarm Clock**. La funzione sveglia può funzionare sia come normale sveglia ad apparecchio spento (modalità stand-by / risparmio energetico) sia come promemoria durante la navigazione.

Questa schermata appare se non è ancora stato impostato un orario della sveglia.

Immettere l'orario della sveglia nel **formato 24 ore** e confermare premendo ✓.

Descrizione dei pulsanti

Tasto	Descrizione
20:32	Indica l'orario attuale del sistema
Impostazioni	Modalità di impostazione (regolazione di volume, orario del sistema e tono della sveglia)
	Modalità notte (porta l'apparecchio in modalità stand-by)
	Reimpostazione/Disattivazione della funzione sveglia
	Imposta l'ora della sveglia
	Cancella il dato immesso
	Pulsante di conferma
	Abbassa / Aumenta il volume
	Torna al menu precedente / chiude l'applicazione

Impostazione dell’orario del sistema

Nell’angolo in alto a destra dello schermo viene visualizzato l'orario attuale. È possibile modificarlo seguendo queste istruzioni:

► Sfiorare il pulsante Impostazioni. Apparirà la seguente schermata:

► Sfiorare per effettuare la regolazione dell’orario:

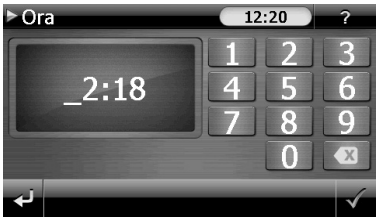

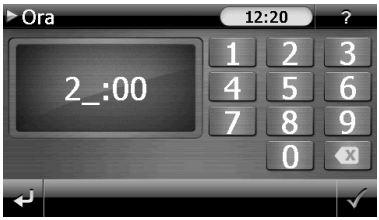

NOTA!

L’ora del sistema viene aggiornata dopo la ricezione del segnale GPS. È altresì necessario impostare correttamente il fuso orario.

Scelta del tono della sveglia

► Per selezionare la suoneria sveglia, sfiorare il simbolo .

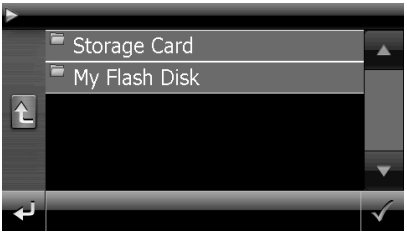

► Selezionare la cartella desiderata e confermare la selezione con .

► Se si desidera selezionare una suoneria per la sveglia dalla propria scheda di memoria, premere la cartella corrispondente nella directory **Storage Card** e confermare di nuovo la selezione con .

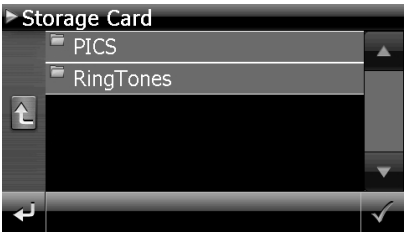

► Scegliere il tono della sveglia desiderato e confermare la scelta con il tasto .



Il tono della sveglia selezionato verrà segnato con il simbolo.

► Chiude l’applicazione con .

Regolazione del volume

Sfiorando il pulsante è possibile modificare il volume del tono della sveglia.

NOTA!

Il volume configurato in questo punto si riferisce unicamente al tono della sveglia e non modifica il volume della riproduzione vocale della navigazione né altre funzioni del sistema.

Funzione snooze

Quando la sveglia suona all'orario di allarme impostato, è possibile attivare la ripetizione del segnale della sveglia **a intervalli regolari** mediante la funzione snooze:

► Sfiorare per attivare la funzione snooze.

Orario di sistema

Orario sveglia impostato

► Per essere svegliati all'ora impostata anche il giorno seguente, disattivare la funzione snooze con il pulsante . Facendo un ulteriore clic su si esce dalla visualizzazione dell'orario di sveglia e si torna alla schermata visualizzata prima della sveglia.

Chiusura di Alarm Clock

► Per disattivare l'orario di allarme impostato, sfiorare .

► Ci si trova ora nella modalità di impostazione.

► Sfiorare per uscire dall'applicazione. Sulla sveglia non è impostato nessun orario di sveglia.

Sudoku

Il vostro sistema di navigazione è dotato del gioco Sudoku.

Dal menu **Strumenti** avviare il gioco premendo il pulsante **Sudoku**.

Sudoku è un gioco enigmistico a numeri. La superficie di gioco è quadrata ed è suddivisa in nove blocchi. Ciascun blocco è formato da 9 caselle.

Lo scopo del Sudoku è riempire con i numeri da 1 a 9 tutti gli ottantuno campi numerici. Ciascun numero può essere presente una sola volta in ciascun blocco. Inoltre ciascun numero può essere presente una sola volta in ciascuna riga e colonna.

All'inizio del gioco sulla superficie di gioco sono già predisposti alcuni campi con diversi numeri da 1 a 9.

Schermata principale

Descrizione dei pulsanti

Tasto	Descrizione
	Avvia il gioco
Mostra suggerimen	Premendo questo pulsante si ricevono suggerimenti per la soluzione. Premendo di nuovo il pulsante, si nascondono i suggerimenti.
Mostra la soluzione	Premendo questo pulsante, vengono visualizzate le soluzioni per le caselle numeriche. Premendo di nuovo il pulsante, si nascondono le soluzioni.
Nuovo	Premendo il pulsante si apre un nuovo Sudoku.
Impostazion	**Impostazioni** Nel menu Impostazioni sono disponibili le seguenti opzioni:
	Cliccando su questo pulsante verrà memorizzato il gioco in corso.
	Cliccando su questo pulsante verrà caricato un gioco iniziale sullo schermo.
Elimina	Cancella una situazione di gioco memorizzata.
	Qui si può impostare il livello di difficoltà.
	Torna al gioco in corso

Vista dell'area di gioco

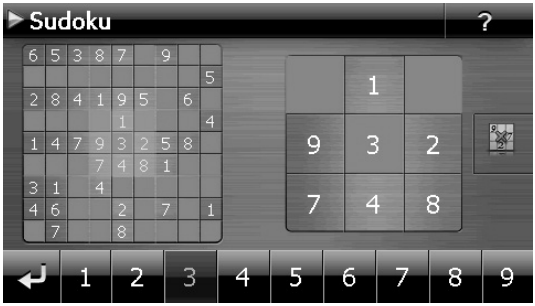

Descrizione dei pulsanti

Tasto	Descrizione
1 2 3 4 5 6 7 8 9	**Barra di inserimento numeri** Barra per la scelta dei numeri da inserire nei campi numerici. Il numero scelto viene evidenziato e può quindi essere inserito sfiorando un campo numerico.
	Modalità inserimento Sulla barra di inserimento numeri sfiorare prima il numero che deve comparire in un determinato campo numerico, poi sfiorare il corrispondente campo numerico.
	Modalità cancellazione Sfiorare il numero da cancellare.
	Chiude l'applicazione.

Codice della Strada Europeo

Nel menu Strumenti**, il pulsante**

fornisce informazioni di base sulle norme stradali dei diversi paesi, con i relativi numeri telefonici di emergenza.

Per visualizzare le informazioni, selezionare il paese desiderato

(tutte le informazioni vengono fornite senza garanzia di correttezza).

Domande frequenti

Dove è possibile trovare altre informazioni sulla navigazione satellitare?

Istruzioni dettagliate sulla navigazione sono disponibili sul rispettivo DVD allegato all'apparecchio.

Utilizzare anche le funzioni di guida complete, che possono essere aperte premendo su un tasto (in genere F1 del PC), ossia selezionare le funzioni di guida disponibili. Questi aiuti sono sempre disponibili durante l'utilizzo del PC o dell'apparecchio.

A cosa serve il DVD allegato?

Il DVD comprende:

- il programma ActiveSync® per il trasferimento dei dati fra navigazione satellitare e PC
- le presenti istruzioni per l'uso in forma digitale
- il materiale dati per la ricostruzione rapida del contenuto della scheda di memoria
- le istruzioni per l'uso del software di navigazione

La navigazione satellitare non reagisce più. Cosa fare?

Eseguire un reset (vedi pag. 241).

Come è possibile regolare l'illuminazione?

Attraverso Impostazioni ⇨ Illuminazione.

Servizio di assistenza

Errori e possibili cause

La navigazione satellitare non risponde o si comporta in modo inconsueto.

► Eseguire un reset (vedi pag. 241).

ActiveSync® riconosce la navigazione satellitare solo come host.

► Vedi informazioni a pag. 297.

Non è possibile inizializzare o individuare il ricevitore GPS.

Se nonostante un'installazione corretta del sistema sullo schermo non viene visualizzato il segnale GPS, le cause possono essere le seguenti:

► Il satellite non riceve.
Intervento: Modificare la posizione della navigazione satellitare e accertarsi che l'antenna sia libera.

Non è possibile udire le indicazioni verbali.

► Verificare il volume.

ATTENZIONE!

Se a causa di una combinazione imprevista di comandi, un trasferimento difettoso di dati o una scarica elettrica (Electro Static Discharge), il navigatore o il lettore di schede non dovesse più rispondere ai comandi, spegnere completamente il navigatore (Hard Reset) e in seguito riaccenderlo.

Avete necessità d’altra assistenza?

Se nonostante le indicazioni riportate in questo capitolo i problemi dovessero permanere, rivolgersi alla propria linea diretta di assistenza. Il numero corrispondente si trova sul retro della copertina delle istruzioni.

Vi offriremo la nostra assistenza telefonica. Prima di rivolgersi al proprio centro, occorre verificare le seguenti domande:

- Avete fatto espansioni o modifiche alla configurazione di base?
- Quali altre periferiche utilizzate?
- Quali messaggi – se visualizzati – sono presenti sullo schermo?
- Quale software era in uso al momento della comparsa dell‘errore?
- Come avete cercato di risolvere il problema?

Appendice

Funzione speciale CleanUp (voci del programma in inglese)

La funzione CleanUp consente di cancellare in modo mirato i dati senza utilizzare un PC.

NOTA!

Si prega di utilizzare questa funzione con estrema cautela: potrebbero essere cancellati dati che sarà poi necessario richiamare manualmente.

La funzione CleanUp si attiva premendo brevemente sulla “**o**” della scritta GoPal nel menu principale subito dopo il tono di avvio dopo un Reset.

La funzione CleanUp offre diverse opzioni:

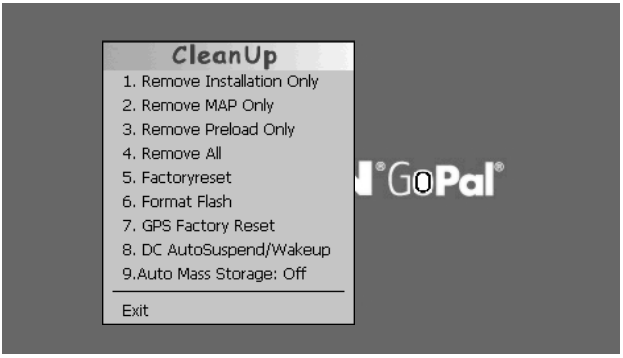

1. Remove Installation Only

Rimozione del software installato da memoria “**My Flash Disk**”

[= parte della memoria non volatile in cui, dopo la prima messa in funzione, si trovano le parti eseguibili del software di navigazione (\My Flash Disk\Navigation)].

2. Remove MAP Only

Rimozione delle schede digitali dalla memoria “**My Flash Disk**” (\My Flash Disk\MapRegions).

3. Remove Preload Only

Rimozione dei dati necessari per l’installazione del software di navigazione dalla memoria non volatile (\My Flash Disk\Install).

4. Remove All

Cancellazione dell’intero contenuto della memoria “**My Flash Disk**”. Dopo l’esecuzione di questa funzione, non sarà necessaria la ricalibrazione dello schermo.

5. Factoryreset

Ripristino allo stato di consegna con installazione principale intatta.

6. Format Flash

Formattazione della memoria interna “**My Flash Disk**”. Questa formattazione potrebbe essere necessaria per la risoluzione avanzata dei problemi. Dopo l’esecuzione di questa funzione di formattazione sarà necessaria la ricalibrazione dello schermo. Inoltre, tutti i dati contenuti nella memoria interna “**My Flash Disk**” verranno irreparabilmente cancellati (vedi Remove All).

7. GPS Factory Reset

Ripristino allo stato di consegna del ricevitore GPS. Con l’utilizzo della funzione GPS dopo un Factoryreset del GPS, il ricevitore GPS dovrà essere orientato di nuovo. Questa procedura può richiedere un po’ di tempo.

8. DC AutoSuspend / Wakeup

Qui è possibile selezionare quando, dopo aver staccato l’alimentazione elettrica esterna, il sistema di navigazione dovrà passare automaticamente nella modalità stand-by. Questa funzione risulta utile ad es. per le vetture nelle quali anche l’accendisigari si spegne quando viene disinserita l’accensione.

La funzione AutoSuspend rimarrà attivata per alcuni secondi anche dopo la caduta dell’alimentazione di tensione esterna ed apparirà per il tempo regolato sulla schermata in stand-by (vedi pag. 234).

Se durante questo periodo di tempo verrà di nuovo applicata tensione (ad es. a causa del momentaneo spegnimento del motore), la funzione DC AutoSuspend verrà di nuovo disattivata. Altrimenti al termine del tempo regolato il sistema di navigazione passerà nella modalità stand-by.

Regolare il tempo desiderato digitandolo e confermare la selezione con **OK**.

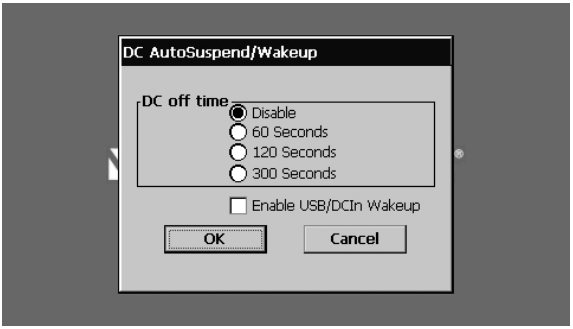

NOTA!

Allo stato di consegna e dopo un hard reset (vedi pag. 242) questa funzione verrà disattivata e potrà essere regolata individualmente.

9. Auto Mass Storage

Impostazione del comportamento del dispositivo in caso di collegamento a una porta USB. L'impostazione Auto Mass Storage: Off consente di selezionare la modalità memoria di massa o la modalità ActiveSync®. Con Auto Mass Storage: On il dispositivo passa automaticamente alla modalità memoria di massa.

Exit

Uscita dalla funzione CleanUp e riavvio dell'apparecchio (simile al reset).

NOTA!

Prima dell'effettiva cancellazione dei dati è necessario fornire una conferma. Per confermare, sfiorare YES. Se i dati da cancellare non sono (più) disponibili, apparirà un messaggio.
Per ripristinare i file nella memoria interna (file di installazione e materiale cartografico) leggere il capitolo „Trasferimento di file di installazione e materiale cartografico nella memoria interna" a pag. 303.

Sincronizzazione con il PC

I. Installazione di Microsoft® ActiveSync®

Per sincronizzare i dati fra il PC e il sistema di navigazione satellitare è necessario installare il programma Microsoft® ActiveSync®. La licenza di questo programma è compresa nell'acquisto dell'apparecchio e si trova sul DVD.

NOTA!

Gli utenti del sistema operativo Windows Vista/Windows® 7 non hanno più bisogno del software di comunicazione ActiveSync®. I file di sistema necessari al trasferimento dati sono già integrati nel sistema operativo al momento della consegna.

Non appena verrà rilevato un nuovo dispositivo, verranno automaticamente installati anche i driver necessari. Dopo aver concluso l'installazione con successo, il nuovo dispositivo sarà visualizzato sul browser Windows Explorer sotto "Archivi rimovibili".

ATTENZIONE!

Durante l'installazione del software potrebbero essere trascritti o modificati dati importanti. Per poter utilizzare i file originali dopo l'installazione, effettuare una copia del disco fisso prima dell'installazione.

NOTA!

Non collegare subito l'apparecchio al PC.

► Inserire il DVD di supporto e attendere che il programma si avvii automaticamente.

NOTA!

Se non dovesse avviarsi, probabilmente la funzione Autorun è disattivata. Per avviare manualmente l'installazione, avviare il programma Setup sul DVD.

► Scegliere la lingua, cliccare su Installa ActiveSync® e seguire le indicazioni della schermata.

NOTA!

ActiveSync® viene installato automaticamente durante l'installazione di GoPal Assistant.

II. Collegamento con il PC

- ► Avviare il sistema di navigazione, utilizzando il pulsante di accensione/spegnimento.
- ► Collegare il cavo USB con il sistema di navigazione.
- ► Inserire l'altra estremità del cavo USB in una porta USB del computer.
- ► Una volta collegato il navigatore, viene visualizzata la seguente schermata:



NOTA!

Se non si seleziona alcuna modalità, dopo alcuni secondi viene caricata automaticamente la modalità ActiveSync®.

- ► Selezionare la modalità desiderata:

Modalità memoria di massa

In modalità memoria di massa si può utilizzare il navigatore come supporto dati portatile (ad es. nello stesso modo in cui si usa una chiave USB). Sono disponibili due unità: la memoria interna del navigatore e la scheda di memoria (opzionale), se inserita nell'apparecchio.

NOTA!

Quando ci si trova in questa modalità, non è possibile effettuare in contemporanea immissioni di dati nell'apparecchio. Per evitare perdite di dati, utilizzare la funzione "Rimozione sicura dell'hardware" del proprio sistema operativo. In seguito estrarre il cavo dal navigatore.

L'installazione guidata al nuovo hardware rileva un nuovo dispositivo e installa i driver appropriati. Questa operazione può durare alcuni minuti.

Modalità ActiveSync®

Quando è selezionata la modalità ActiveSync®, ripetere la ricerca della connessione, in caso di fallimento al primo tentativo. Seguire le istruzioni sul display. Il programma crea un collegamento di sincronizzazione tra il PC e il navigatore.

NOTA!

Per utilizzare GoPal Assistant, è necessario che il navigatore venga riconosciuto durante la configurazione in modalità ActiveSync®.

Possibilità alternativa di caricamento della batteria

Non appena il navigatore è collegato tramite cavo USB al PC oppure al notebook inserito, la batteria verrà caricata.

Tale procedura non richiede l'installazione di alcun software o driver. Durante la prima messa in funzione non interrompere, se possibile, il caricamento.

NOTA!

Quando l'apparecchio è acceso, la luminosità può essere abbassata nel caso in cui sia presente una connessione USB.

Si consiglia di commutare l'apparecchio sulla modalità stand-by per abbreviare il tempo di caricamento tramite USB.

III. Esercizio di Microsoft® ActiveSync®

Quando si collega il sistema di navigazione con il PC, ActiveSync® è avviato automaticamente. Il programma verifica se si tratta del dispositivo partner con il quale è stata effettuata una sincronizzazione. In caso affermativo, le modifiche effettuate dopo l'ultima sincronizzazione del PC e del sistema di navigazione verranno confrontate e adattate. Nelle impostazioni del programma ActiveSync® è possibile definire esattamente quali dati hanno priorità nella sincronizzazione. Richiamare la guida (mediante il tasto F1) del programma per conoscere gli effetti delle rispettive impostazioni. Se il sistema di navigazione non viene riconosciuto come partner, si attiverà automaticamente un accesso ospite limitato, attraverso il quale è possibile ad es. scambiare dati. In tal caso, se si tratta del dispositivo partner registrato, scollegare il sistema di navigazione dal PC, spegnerlo e riaccenderlo. Collegare il sistema di navigazione con il PC per ripetere il processo di riconoscimento. Se il dispositivo verrà ancora riconosciuto come host, ripetere nuovamente il processo e riavviare anche il PC.

NOTA!

Utilizzare sempre la stessa porta USB del PC per il collegamento del dispositivo, in caso contrario il PC attribuirà un nuovo ID e reinstallerà il dispositivo.

GPS (Global Positioning System)

GPS è un sistema satellitare per la determinazione della posizione. Con l'aiuto di 24 satelliti che orbitano intorno alla terra è possibile determinare la posizione esatta con approssimazione di pochi metri.

La ricezione dei segnali satellitari avviene attraverso l'antenna di un ricevitore GPS incorporato, che necessita di un "accesso libero" ad almeno 4 di questi satelliti.

NOTA!

In caso di accesso limitato (ad es. in galleria, in vie strette fiancheggiate da case, in boschi o in veicoli con vetri metallizzati) non è possibile determinare la posizione. La ricezione satellitare riprenderà automaticamente non appena l'ostacolo sarà stato superato e vi sarà nuovamente disponibile un accesso libero. La precisione della navigazione è limitata quando la velocità è bassa (ad es. quando si cammina piano).

Il ricevitore GPS consuma energia supplementare. Ciò è particolarmente importante quando si utilizzano batterie. Al fine di risparmiare energia, non accendere l'apparecchio senza motivo. Uscire dal software di navigazione, se non lo si utilizza o se la ricezione satellitare non è disponibile per un periodo prolungato. In caso di una breve interruzione del viaggio è possibile spegnere l'apparecchio utilizzando l'interruttore di accensione/spegnimento. L'accensione avverrà premendo ancora questo pulsante. In questo modo sarà attivato anche il ricevitore GPS se il software di navigazione è ancora attivo. In base alle condizioni di ricezione, l'aggiornamento della posizione potrà richiedere un po' di tempo.

NOTA!

Tenere presente che l'apparecchio è impostato in modo che nel funzionamento a batteria e durante la ricezione GPS non si spenga automaticamente dopo alcuni minuti. Questa preimpostazione può essere modificata in modalità impostazione. Se il ricevitore GPS non è attivo per diverse ore dovrà essere riorientato. Questa procedura può essere lunga.

TMC (Traffic Message Channel

Traffic Message Channel (**TMC**) è un servizio radio per dati digitali che funzionano in modo simile a RDS e che viene utilizzato per trasmettere le anomalie del traffico a un dispositivo di ricezione adeguato.

Le informazioni sul traffico sono trasmesse costantemente su FM.

Poiché la trasmissione del segnale è ininterrotta, l'utente è quindi meno vincolato alle informazioni sul traffico, che invece vengono trasmesse solo ogni mezz'ora. Inoltre è possibile trasmettere immediatamente informazioni importanti, quali, ad esempio, la presenza di un automobilista in contromano.

L'emissione è prevista per l'Europa intera e viene già offerta in diversi paesi dalle emittenti radio. La precisione dei comunicati TMC può variare molto anche in base al paese.

NOTA!

Utilizzare sempre la stessa porta USB del PC per il collegamento del dispositivo, in caso contrario il PC attribuirà un nuovo ID e reinstallerà il dispositivo.

Schede di memoria

Come inserire la scheda di memoria

- ► Estrarre con attenzione la scheda di memoria (**opzionale**) dalla confezione (se presente). Fare attenzione a non toccare o sporcare i contatti.
- ► Inserire le schede di memoria nello slot con i contatti rivolti verso lo slot.

Come estrarre la scheda di memoria

NOTA!

Rimuovere la scheda di memoria solo dopo essere usciti dal software di navigazione e aver spento l'apparecchio con il tasto di accensione e spegnimento. In caso contrario, si potrebbe verificare una perdita di dati.

- ► Per estrarre la scheda, premere leggermente sullo spigolo superiore fino a che la scheda si disinserisce.
- ► Estrarre la scheda senza toccare i contatti.
- ► Conservare la scheda nella confezione originale o in altro luogo sicuro.

NOTA!

Le schede di memoria sono molto delicate. Fare attenzione a non sporcare i contatti e a non esercitare pressioni sulla scheda.

Come utilizzare la scheda di memoria

- Possono essere utilizzate esclusivamente schede di memoria formattate nel formato file FAT16/32. Se si inseriscono schede preparate con un altro formato (ad es. videocamere, riproduttori MP3), l'apparecchio potrebbe non riconoscerle e chiederà di eseguire la formattazione.

ATTENZIONE!

La formattazione della scheda di memoria cancella tutti i dati in modo irreversibile.

Scambio di dati tramite lettore scheda

Se si vogliono copiare grandi quantità di dati sulla scheda di memoria (file MP3, cartine navigazione) è possibile memorizzarli direttamente sulla scheda di memoria.

Molti PC hanno un lettore di schede incorporato. Inserire la scheda e copiare i dati direttamente sulla scheda.

Con l'accesso diretto si ottiene infatti un trasferimento dati notevolmente più veloce rispetto a quanto sia possibile con ActiveSync®.

Altro materiale cartografico

Il sistema di navigazione è dotato di partenza con cartine digitalizzate nella memoria interna. Secondo la versione possono essere disponibili altre cartine digitali che possono essere immediatamente trasferite su di una scheda di memoria. A tale scopo si consiglia di utilizzare un lettore esterno. Il "GoPal Assistant", fornito insieme al resto, consente di avere un assortimento di serie e personalizzato del materiale delle schede da trasmettere.

Secondo le dimensioni del materiale cartografico contenuto nel CD/DVD, potrebbero rendersi necessarie schede di memoria da 256 MB, 512 MB, 1.024 MB o più.

Trasferimento di materiale cartografico su una scheda di memoria

Il trasferimento di altro materiale cartografico su una scheda di memoria dovrebbe avvenire preferibilmente da Esplora risorse del proprio PC. Procedere come indicato di seguito:

- ► Inserire il DVD contenente il materiale cartografico desiderato.
- ► Aprire Risorse del computer e selezionare l'unità DVD.
- ► Copiare il file con estensione "**.psf**" dalla cartella della regione desiderata dal DVD sulla scheda di memoria nella cartella "**MapRegions**".

È possibile trasferire sulla scheda di memoria diversi file con materiale cartografico, in base alla dimensione della scheda. Nel farlo, accertarsi che sia presente sufficiente spazio nella scheda di memoria.

Qualora siano state copiate sulla scheda di memoria carte digitali di più paesi o gruppi di paesi, sarà necessario selezionare le carte nazionali desiderate dall'applicazione di navigazione del dispositivo.

Installazione alternativa del software di navigazione da una scheda di memoria

Il software del sistema di navigazione può inoltre essere installato direttamente da una scheda di memoria appositamente preparata.

Potrebbe essere necessario disinstallare prima il software pre-installato (vedi funzione speciale di CleanUp, pag. 288).

Durante la prima messa in funzione viene richiesta l'installazione del software di navigazione. Procedere come indicato di seguito:

- ► Estrarre con attenzione la scheda di memoria dalla confezione. Fare attenzione a non toccare o sporcare i contatti.
- ► Inserire la scheda di memoria nel relativo slot fino all'arresto.
- ► Fare clic su OK per installare l'applicazione.

Dopo che tutti i dati saranno stati copiati nel sistema di navigazione, verrà visualizzata la schermata principale attraverso la quale è possibile eseguire le impostazioni della navigazione.

Trasferimento di file di installazione e materiale cartografico nella memoria interna

NOTA!

Per il trasferimento dei dati, il sistema di navigazione deve essere connesso al computer mediante ActiveSync® (vedi pag. 296).

Il dispositivo è dotato di una memoria interna non volatile che si trova nella cartella **My Flash Disk**.

Con ActiveSync® è possibile rendere visibile questa e altre cartelle mediante l'opzione **Esplora**. Possono essere apportate modifiche a cartelle e file come nel normale Esplora risorse.

Per disporre nell'apparecchio dei file di installazione e del materiale cartografico, è necessario creare le cartelle necessarie.

Per i file di installazione, creare la cartella **INSTALL** (\My Flash Disk\INSTALL). Inserire il materiale cartografico nella cartella **MapRegions** (\My Flash Disk\MapRegions). Nel nominare le cartelle, rispettare le esatte denominazioni indicate sopra.

Se i dati aggiuntivi sono stati salvati nell'apparecchio di navigazione, accertarsi che sia disponibile sufficiente spazio per il trasferimento dei dati. Se così non fosse, rimuovere i file non necessari.

Manutenzione

ATTENZIONE!

All’interno dell’involucro dell’apparecchio non esistono parti soggette a manutenzione o che necessitano di pulizia.

È possibile prolungare la durata utile dell’apparecchio osservando le seguenti indicazioni:

- Prima di effettuare la pulizia, togliere sempre la spina di alimentazione e tutti i cavi di collegamento.
- Pulire l’apparecchio con un panno umido, privo di peluria.
- Non impiegare solventi e/o detergenti corrosivi o spray .

Trasporto

Per trasportare l’apparecchio osservare le seguenti indicazioni:

- Prima di accendere l’apparecchio dopo un trasporto, attendere che abbia raggiunto la temperatura ambientale.
- In caso di forti variazioni di temperatura e di umidità, a causa della formazione di condensa, all’interno dell’apparecchio potrebbe formarsi condensa causa di un possibile corto circuito.
- Utilizzare una custodia per preservare l’apparecchio da sporcizia, umidità, scosse e graffi.
- Per spedire l’apparecchio, utilizzare l’imballo originale e chiedere consigli all’impresa di spedizione.
- Prima di intraprendere un viaggio, informarsi sull'alimentazione e sulle comunicazioni. Eventualmente acquistare prima del viaggio gli adattatori necessari per l’alimentazione e la comunicazione (modem, LAN, ecc.).
- Durante il controllo del bagaglio a mano, in aeroporto, è consigliabile sottoporre l’apparecchio e tutti i supporti dati magnetici (hard disk esterni) al controllo a RX (il dispositivo su cui vengono posati i bagagli). Evitare il rilevatore magnetico (la struttura attraverso la quale dovrete passare) o il rilevatore magnetico a mano (l’apparecchiatura manuale in dotazione al personale addetto alla sicurezza), in quanto i dati potrebbero andare persi.

Riciclo e smaltimento

Imballaggio

L’apparecchio è consegnato in un imballaggio che lo protegge da eventuali danni causati dal trasporto. I materiali degli imballaggi possono essere smaltiti in modo ecologico e riciclati.

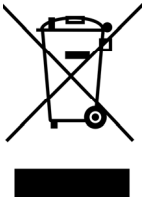

Apparecchio

Al termine del ciclo di vita del prodotto, non gettarlo tra i rifiuti domestici. Informarsi sulle possibilità di smaltimento in conformità con le normative ambientali.

Caratteristiche tecniche

Parametro	Indicazioni	
Alimentazione con cavo di alimentazione per accendisigari	CA-051-00U-00 / DDA-5J-05 050100 (Mitac)	
Entrata	12-24V DC, 800mA / fusibile 2A (T2AL/250V)	
Uscita	5V / 1A (max.)	
Batteria	Li-Ion, 3.7 V	
Tipo di scheda di memoria	Micro SD	
Bluetooth	Class 2	
Interfaccia USB	USB 2.0	
Dimensioni	ca. 141 mm x 86 mm x 14 mm	
Peso compresa batteria	ca. 172 g (esclusa confezione)	
Temperature	In servizio	+5° C - +35° C
	Fuori servizio	0° C - +60° C
Dimensioni	10 – 90 %	

Indice

A

Accensione e spegnimento . 234
ActiveSync® 292
Alarm Clock
  Chiusura..... 280
  Impostazione dell'orario ... 277
  Pulsanti 276
  Snooze..... 280
  Volume..... 279
Alimentazione 228
Altoparlante 225

B

Bluetooth
  Accettare telefinate in arrivo 260
  Avvio 256
  Durante una chiamata 262
  Effettuare chiamate..... 260
  Tasti 257

C

Cablaggio 223
Caratteristiche tecniche..... 307
CleanUp..... 288
Codice della strada europeo..... 284
Collegamento 226
Comandi vocali..... 251
Compatibilità elettromagnetica 221
Condizioni del luogo di utilizzo 220
Cura del display..... 222

D

Domande frequenti..... 285
Dove sono? 272

F

Fornitura 209
Funzionamento con batteria 223

G

GPS 298

H

Hard reset..... 242

I

Impostazione
  Accensione del dispositivo..... 229
  Caricamento della batteria..... 227
Interruttore di accensione/ spegnimento 225

L

Lato sinsitro 226
LED di carica 224
Lettore MP3 263
  Bookmark..... 266
  Elenco dei preferiti 265
  Selezione die titoli 264

M

Manutenzione 304
Microfono..... 224
Modalità ActiveSync® 295
Modalità memoria di massa. 295

N

Navigation
  Collegamento dell'adattatore auto..... 248

Fissaggio del sistema di navigazione 247
Montaggio del supporto auto 246
Posizionamento dell'antenna 245
Norme per la navigazione ... 243

P

Password 240
Picuture Viewer
Schermata principale 267
Visualizzazione a schermo intero 268

R

Reset 241

S

Schede di memoria 300
Servizio di assistenza 286
Sicurezza
Creare la password 236
Impostazioni 237
Impostazioni successive.. 239
SuperPIN e UUID 238
Sicurezza dati 219
Slot memoria con copertura 226
Smaltimento 306
Software di navigazione 249
Sudoku
Pulsanti 282
Schermata principale 281

T

Temperatura ambiente 220
TMC 299
Touch Screen 224
Trasporto 305
Travel Guide 270
Schermata principale 270

U

Utilizzo sicuro 218
UUID 238

V

Vista anteriore 224
Vista dall'alto 225
Vista posteriore 225
Viste principali 231

Contatti

Svizzera

MEDION Service
Siloring 9
5606 Dintikon
Svizzera

Hotline: 0848 – 24 24 25

www.medion.ch

Altre informazioni:

.....
.....
.....
.....
.....
.....
.....
.....
.....
.....
.....
.....
.....
.....
.....