MEDION®

10,92 cm/4,3" Design navigatiesysteem
10,92 cm/4,3" Système de navigation design
10,92 cm/4,3" Design Navigationssystem

MEDION® GoPal® E4240 (MD98666)

Handleiding
Mode d'emploi
Bedienungsanleitung

Recommandations concernant le présent mode d‘emploi

Nous avons organisé ce mode d’emploi par thèmes, de manière à ce que vous puissiez toujours trouver facilement les informations que vous recherchez.

> **Remarque**
>
> Vous trouverez un mode d‘emploi détaillé concernant la navigation sur le DVD ainsi que dans l‘aide en ligne de l‘appareil.

Consultez le chapitre « Questions fréquemment posées » pour obtenir des réponses aux questions qui sont souvent posées à notre service après-vente.

Le but de ce mode d‘emploi est de vous expliquer le fonctionnement de votre appareil de manière parfaitement compréhensible.

Identification

Pour conserver la preuve de l’origine de votre appareil, notez ici les informations suivantes :

Numéro de série .....

Mot de passe .....

Aide-mémoire .....

SuperPIN .....

UUID .....

Date d‘achat .....

Lieu d‘achat .....

Vous trouverez le numéro de série au dos de votre appareil. Notez également ce numéro sur votre carte de garantie.

Introduisez le mot de passe et l‘aide-mémoire via la fonction Sécurité. Le Super PIN et l‘UUID vous sont donnés après l‘activation de la fonction Sécurité. Voir page 22.

La qualité

Lors du choix des composants, nous avons fait particulièrement attention à la fonctionnalité, la simplicité d'utilisation, la sécurité et la fiabilité. Grâce à un concept matériel et logiciel équilibré, nous pouvons maintenant vous présenter un appareil innovant qui vous procurera beaucoup de plaisir aussi bien dans votre travail que dans vos loisirs. Nous vous remercions de la confiance que vous accordez à notre produit et nous sommes heureux de vous accueillir comme nouveau client.

Le service

Dans le cadre de notre service après-vente personnalisé, nous vous soutenons dans votre travail quotidien. Contactez-nous et nous nous ferons un plaisir de vous aider de notre mieux. À la page 61 du présent manuel, vous trouverez le chapitre consacré au service après-vente.

Reproduction du présent mode d'emploi

Le présent mode d'emploi contient des informations légalement protégées. Tous droits réservés. La reproduction mécanique, électronique ou par n'importe quel autre moyen est interdite sans autorisation écrite du fabricant.

Copyright © 2011, 30/03/2011

Tous droits réservés.

Tous droits d'auteur du présent mode d'emploi réservés.

Le Copyright est la propriété de la société Medion®.

Marques déposées :

MS-DOS® et Windows® sont des marques déposées de la société Microsoft®.

Pentium® est une marque déposée de la société Intel®.

Les autres marques déposées sont la propriété de leurs titulaires respectifs.

Sous réserve de modifications techniques et visuelles ainsi que d'erreurs d'impression..

Contenu

Sécurité et entretien 6
Consignes de sécurité 6
Sauvegarde des données 6
Conditions d'utilisation 7
Réparations 7
Température ambiante 7
Compatibilité électromagnétique 8
Raccordement 9
Alimentation électrique via l'adaptateur voiture 9
Câblage 9
Information sur la conformité R&TTE 9
Utilisation de l'accu 10
Entretien 10
Entretien de l'écran 10
Recyclage 11
Transport 11
Contenu de l'emballage 12
Les différentes vues 13
Vue de face 13
Vue arrière 14
Vue de dessus 14
Vue de dessous 15
Côté gauche 15
Configuration initiale 16
I. Charger l'accu 16
II. Alimentation électrique 17
L'adaptateur voiture 17
Possibilité alternative de chargement de l'accu 17
III. Démarrer l'appareil 18
Écrans principaux 19
Utilisation 21
Allumer et éteindre 21
Sécurité 22

Définir le mot de passe et l'aide-mémoire 22
Effectuer des réglages 23
SuperPIN et UUID 24
Effectuer des réglages ultérieurs 25
Demande du mot de passe 26
Réinitialiser le système de navigation GPS 27
Soft reset (redémarrage) 27
Hard reset (arrêt complet) 28
Navigation 29
Consignes pour la navigation 29
Consignes de sécurité pour la navigation 29
Consignes de sécurité pour une utilisation dans un véhicule 30
Orientation de l'antenne 31
I. Monter la fixation voiture 31
II. Fixer le système de navigation GPS 32
III. Brancher l'adaptateur voiture 33
IV. Démarrer le logiciel de navigation 34
Picture Viewer 35
Utilisation de Picture Viewer 35
Présentation de l'écran principal 35
Affichage plein écran 36
Travel Guide 38
Présentation de l'écran principal 38
Alarm Clock (fonction Réveil) 40
Aperçu de l'écran principal 40
Description des boutons 41
Réglage de l'heure du système 42
Sélection d'une sonnerie 43
Réglage du volume 44
Fonction Snooze 45
Quitter Alarm Clock 45
Sudoku 46
Aperçu de l'écran principal 46
Description des boutons 47
Aperçu de la zone de jeu 48
Description des boutons 48
Questions fréquemment posées 49

Service après-vente **50**
Pannes et causes possibles 50
Vous avez besoin d'une aide supplémentaire ? 50
Appendice **51**
Fonction spéciale CleanUp (interface en anglais) 51
Synchronisation avec le PC 54
I. Installer Microsoft® ActiveSync® 54
II. Raccorder l'appareil à un PC 55
Mode Mémoire de masse 56
Mode ActiveSync® 56
Possibilité alternative de chargement de l'accu 56
III. Travailler avec Microsoft® ActiveSync® 57
GPS (Global Positioning System) **58**
Manipuler les cartes mémoire **59**
Installer la carte mémoire 59
Retirer la carte mémoire 59
Pour accéder à la carte mémoire 59
Échange de données via un lecteur de cartes 60
Autres cartographies 60
Transférer des cartographies sur une carte mémoire 60
Autre méthode d'installation du logiciel de navigation à partir d'une carte mémoire 61
Transfert de fichiers d'installation et de cartographies dans la mémoire interne 61
Données techniques **62**
Index **63**

Sécurité et entretien

Consignes de sécurité

Veuillez lire attentivement ce chapitre et respecter toutes les consignes de sécurité y figurant. Vous garantirez ainsi le fonctionnement fiable et la longévité de votre appareil.

Conservez soigneusement l'emballage et le mode d'emploi de l'appareil de manière à pouvoir les remettre au nouveau propriétaire en cas de vente de l'appareil.

- Ne laissez pas les enfants jouer sans surveillance avec des appareils électriques. Les enfants ne sont pas toujours conscients des dangers possibles.
- Conservez les emballages, p. ex. les sacs en plastique, hors de la portée des enfants : ils pourraient s'étouffer !
- N'ouvrez jamais le boîtier de l'appareil ou des accessoires, ils ne contiennent aucune pièce à nettoyer ! L'ouverture du boîtier peut entraîner un danger de mort par électrocution.
- N'utilisez votre système de navigation qu'avec l'alimentation électrique autorisée.
- Ne déposez aucun objet sur l'appareil et n'exercez aucune pression sur l'écran, cela pourrait le briser.
- Afin d'éviter tout dommage, n'utilisez pas d'objet pointu sur l'écran. Utilisez par exemple un crayon à pointe émoussée. Dans la plupart des cas, vous pouvez commander l'appareil à l'aide de votre index.
- Un écran brisé peut entraîner des risques de blessures. Le cas échéant, portez des gants de protection pour ramasser les bris de verre et envoyez ces derniers au service après-vente. Lavez-vous ensuite soigneusement les mains avec du savon, car il est possible que vous soyez entré en contact avec des produits chimiques.

Coupez l'alimentation électrique, débranchez immédiatement l'appareil (ou ne l'allumez pas du tout) et adressez-vous au service après-vente si :

- le boîtier de l'appareil ou de l'un des accessoires est endommagé ou si du liquide a pénétré à l'intérieur. Faites tout d'abord examiner les pièces par le service après-vente afin d'éviter tout dommage !

Sauvegarde des données

- Après chaque mise à jour de vos données, effectuez une copie de sauvegarde sur un support externe (CD-R). Le fabricant ne peut être tenu pour responsable d'une perte de données et de ses éventuelles conséquences.

Conditions d‘utilisation

Le non-respect des consignes de sécurité suivantes peut entraîner des dysfonctionnements ou la détérioration de l’appareil. La garantie est alors annulée.

- Conservez votre appareil ainsi que tous les périphériques et accessoires à l‘abri de l‘humidité. Évitez de les exposer à la poussière, la chaleur et la lumière directe du soleil.
- Protégez impérativement votre appareil de l‘humidité, par exemple en cas de pluie ou de grêle. Attention : de l‘humidité peut également se former par condensation dans un étui de protection.
- Évitez les fortes vibrations et les secousses qui peuvent p. ex. se produire lorsque vous roulez sur un terrain accidenté.
- Veillez à ce que l‘appareil ne se détache pas de son support p. ex. lors d‘un freinage. Montez l‘appareil le plus verticalement possible.

Réparations

- Les adaptations et mises à niveau de votre appareil doivent être exclusivement confiées à un personnel professionnel et qualifié.
- Si une réparation s‘avère nécessaire, veuillez vous adressez exclusivement à notre service après-vente agréé, dont l‘adresse figure sur votre carte de garantie.

Température ambiante

- L’appareil peut être utilisé à des températures ambiantes comprises entre +5° C et +35° C et dans des conditions d’humidité comprises entre 10 % et 90 % (sans condensation).
- Quand il est éteint, l‘appareil résiste à des températures comprises entre 0° C et +60° C.
- L‘appareil doit être stocké en toute sécurité. Évitez les températures élevées (p. ex. en stationnement ou par les rayons directs du soleil).

Compatibilité électromagnétique

- Les directives concernant la compatibilité électromagnétique doivent être respectées lors du raccordement de l'appareil et d'autres composants. Veuillez en outre noter que seuls des câbles blindés (de 3 mètres max.) peuvent être utilisés pour les connexions avec les systèmes externes.
- Conservez une distance d'au moins un mètre par rapport aux sources de perturbations magnétiques ou hautes fréquences (haut-parleurs, téléphones portables, etc.) pour éviter d'éventuels dysfonctionnements ou pertes de données.
- En cours d'utilisation, les appareils électroniques produisent des rayons électromagnétiques. Ces rayons sont sans danger, mais peuvent perturber d'autres appareils utilisés à proximité. La compatibilité électromagnétique de nos appareils est testée et optimisée en laboratoire. Toutefois, des perturbations de fonctionnement affectant l'appareil ainsi que l'électronique environnante ne sont pas totalement exclues. Si vous êtes confronté à ce problème, tentez de le résoudre en modifiant le positionnement et la distance entre les différents appareils. Il est particulièrement important de vérifier le parfait fonctionnement de l'électronique de votre véhicule avant de démarrer.

Raccordement

Veuillez respecter les recommandations suivantes pour brancher correctement votre appareil.

Alimentation électrique via l'adaptateur voiture

- Utilisez uniquement l'adaptateur voiture sur l'allume-cigare d'un véhicule (batterie voiture = DC 12V ⎓ ou batterie camion = 24 V ⎓. Si vous n'êtes pas sûr de l'alimentation électrique de votre véhicule, renseignez-vous auprès de votre constructeur automobile.

Câblage

- Disposez les câbles de telle sorte que personne ne puisse marcher ou trébucher dessus.
- Ne posez aucun objet sur les câbles pour éviter de les endommager.
- N'employez pas la force pour raccorder câbles et connecteurs et faites attention à l'orientation correcte des connecteurs.
- Veillez à ce qu'aucune force importante, p. ex. latérale, ne soit exercée sur les connecteurs. Cela pourrait causer des dommages sur et à l'intérieur de votre appareil.
- Ne tordez ni ne pliez fortement les câbles pour éviter tout risque de court-circuit ou de rupture de câble.

Information sur la conformité R&TTE

Cet appareil est conforme aux exigences de la directive sur les équipements hertziens et les équipements terminaux de télécommunication (1999/5/CE). Vous pouvez obtenir les déclarations de conformité complètes à l'adressewww.medion.com/conformity.

Utilisation de l’accu

Votre appareil fonctionne avec un accu intégré. Afin de prolonger la durée de vie et les performances de l‘accu ainsi que d‘assurer un fonctionnement en toute sécurité, veuillez respecter les recommandations suivantes :

- L‘accu ne supporte pas la chaleur. Évitez tout risque de surchauffe de votre appareil et donc de l‘accu. Le non-respect de cette recommandation peut provoquer des dommages et, dans certaines circonstances, causer une explosion de l‘accu.
- Pour le chargement de l‘accu, utilisez uniquement les sources d‘alimentation fournies.

- **Pb** L’accu constitue un déchet toxique. Pour jeter l’accu de votre appareil, veuillez respecter les dispositions appropriées de recyclage des déchets. Contactez votre service après-vente, qui vous informera à ce sujet.

Entretien

Attention !

Le boîtier de votre appareil ne contient aucune pièce à entretenir ou à nettoyer.

Vous pouvez prolonger la durée de vie de votre appareil en respectant les consignes suivantes :

- Débranchez toujours la fiche d‘alimentation et tous les autres câbles de connexion avant de procéder au nettoyage.
- Nettoyez votre appareil uniquement avec un chiffon légèrement humide et non pelucheux.
- N‘utilisez pas de solvants ni de produits nettoyants acides ou gazeux.

Entretien de l‘écran

- Évitez de salir ou de griffer la surface de l‘écran qui s‘abîme facilement. Nous recommandons l‘utilisation de films de protection pour écran afin de prévenir toute rayure et salissure. Vous trouverez cet accessoire chez votre revendeur spécialisé.
- Veillez notamment à ne pas laisser de gouttes d‘eau sécher sur l‘écran. L‘eau peut entraîner une décoloration permanente.
- Nettoyez votre appareil uniquement avec un chiffon doux et non pelucheux.
- N‘exposez pas l‘écran à la lumière du soleil ou à des rayonnements ultraviolets.

Recyclage

L‘appareil et son emballage sont recyclables.

Appareil

Lorsque l’appareil arrive en fin de vie, ne le jetez jamais dans une poubelle classique. Informez-vous des possibilités de recyclage écologique.

Emballage

Les différents emballages usagés sont recyclables et doivent donc par principe être recyclés.

Transport

Veuillez respecter les recommandations suivantes pour transporter votre appareil :

- En cas de fortes variations de température ou d‘humidité, la condensation peut provoquer une accumulation d‘humidité dans l‘appareil, qui peut entraîner un court-circuit électrique.
- Après avoir transporté l‘appareil, attendez que celui-ci soit à température ambiante avant de l‘allumer.
- Utilisez un étui de protection pour protéger l‘appareil de la saleté, de l‘humidité, des secousses et des griffures.
- Pour l‘expédition de votre appareil, utilisez toujours l‘emballage en carton original et demandez conseil à votre entreprise de transport ou à notre service après-vente.
- Avant tout voyage, renseignez-vous sur l‘alimentation électrique et les moyens de communication en vigueur sur le lieu de destination. Avant tout départ en voyage, procurez-vous au besoin les adaptateurs nécessaires pour le courant ou la communication.
- Lors du contrôle de vos bagages à main dans un aéroport, il est recommandé de faire passer l‘appareil et tous les supports de stockage magnétiques (p. ex. disques durs externes) aux rayons X (le dispositif sur lequel vous déposez vos sacs). Évitez le détecteur magnétique (le portique sous lequel vous devez passer) et le bâton magnétique (l‘appareil portatif utilisé par le personnel de la sécurité), qui pourraient éventuellement détruire vos données.

Contenu de l‘emballage

Veuillez vérifier que le contenu de la livraison est complet et, si ce n‘est pas le cas, nous prévenir dans un délai de 15 jours suivant l’achat. Avec l’appareil que vous venez d’acheter, vous recevez :

- système de navigation
- Câble d‘alimentation électrique pour allume-cigare
- Fixation voiture
- Câble USB
- DVD comportant le logiciel de navigation, les cartographies digitalisées, Active-Sync®, application PC pour un rétablissement rapide des données
- Le présent mode d‘emploi et la carte de garantie

Les différentes vues

Vue de face

N°	Composants	Description
❶	Microphone	
❷	Temoin de charge	Au cours du chargement, le témoin de charge clignote **orange**. Il est **vert** lorsque l'accu est complètement chargé.
❸	Touch Screen	Édite les données de l'appareil. Pour sélectionner des commandes de menu ou entrer des données, pointez l'écran avec le stylet adapté « émoussé ».. **Attention !** Ne touchez pas l'écran avec des objets anguleux ou pointus afin d'éviter de l'abîmer. Utilisez par exemple un crayon à pointe émoussée. Dans la plupart des cas, vous pouvez commander l'appareil à l'aide de votre index.

Vue arrière

N°	Composants	Description
❶	Haut-parleur	Restitue des instructions vocales et des avertissements.

Vue de dessus

N°	Composants	Description
❶	Bouton de marche/arrêt	Allumage ou arrêt de l'appareil par pression prolongée. Passage en mode Veille ou en mode de fonctionnement par pression brève.
❷	Emplacement de carte mémoire	Connecteur pouvant accueillir une carte mémoire en option.

Vue de dessous



N°	Composants	Description
❶	Prise USB Mini	Branchement de l'alimentation électrique externe et raccordement avec un PC via le câble USB (pour la synchronisation des données).

Côté gauche

N°	Composants	Description
❸	Écouteurs	Prise pour écouteurs
		À pleine puissance, l'écoute prolongée avec des écouteurs peut endommager l'oreille de l'utilisateur.

Configuration initiale

Nous allons maintenant vous guider pas à pas à travers la configuration initiale de votre système de navigation GPS. Retirez tout d‘abord la feuille de protection de l‘écran.

I. Charger l‘accu

Vous pouvez charger l‘accu de votre système de navigation :

- avec un adaptateur voiture ou
- un câble USB.

> **Attention !**
>
> Selon l‘état de chargement de l‘accu inséré, il peut être nécessaire de charger d‘abord l‘appareil pendant quelque temps avant de pouvoir procéder à la première installation.

Lorsque vous manipulez l‘accu, veuillez tenir compte des points suivants :

- Le témoin de charge orange clignote jusqu’à ce que l’appareil soit chargé. Évitez d’interrompre le processus de chargement avant que l’accu ne soit complètement chargé. Cela peut prendre plusieurs heures. Le témoin de charge de l’accu vert clignote lorsque l’accu atteint un niveau de charge élevé. Laissez le câble de recharge branché encore 20 minutes pour atteindre la capacité de charge complète.
- Vous pouvez travailler avec l‘appareil pendant le processus de chargement, mais l‘alimentation en courant ne doit pas être interrompue lors de la configuration initiale.
- L‘appareil doit être constamment relié à l‘alimentation électrique externe afin de permettre le chargement complet de l‘accu intégré.
- Vous pouvez laisser l‘alimentation électrique externe branchée, ce qui est très pratique pour le fonctionnement continu. Remarque : l‘adaptateur voiture consomme de l‘énergie même lorsqu‘il n‘est pas en train de charger l‘accu du système de navigation.
- Si l‘accu est très faible, l‘appareil peut nécessiter plusieurs minutes après le branchement sur une source d‘alimentation externe avant d‘être de nouveau prêt à fonctionner.
- L‘accu est chargé même lorsque l‘appareil est complètement éteint.

II. Alimentation électrique

L‘adaptateur voiture

(Photo non contractuelle)

1. Branchez la fiche jack (❶) du câble de connexion dans la prise prévue à cet effet sur votre système de navigation GPS et la prise d’alimentation électrique (❷) dans l’allume-cigare.
2. Veillez à ce que le contact soit maintenu pendant la conduite. Sinon, des dysfonctionnements peuvent se produire.

Possibilité alternative de chargement de l‘accu

Dès que vous raccordez votre appareil de navigation au moyen d‘un câble USB à un ordinateur ou à un notebook allumé, l‘accu se charge. Il n‘est pas nécessaire pour cela d‘installer un logiciel ou un pilote. Lors de la première mise en marche, évitez si possible d‘interrompre le chargement.

Remarque

Lorsque l‘appareil est allumé, la luminosité de l‘écran diminue si vous utilisez une connexion USB.

Il est conseillé de mettre l‘appareil en mode Veille pour raccourcir la durée de charge par USB.

III. Démarrer l'appareil

Par pression prolongée (> 3 s) du bouton de marche/arrêt, vous allumez votre appareil de navigation ou l'éteignez complètement.

Le système de navigation démarre à la première mise en marche et vous invite à respecter le code de la route. Puis l'assistant de configuration démarre. Ce dernier exécute avec vous les principaux réglages tels que langue, options de représentation, adresse de votre domicile, etc. Ensuite, l'écran d'entrée suivant s'affiche.

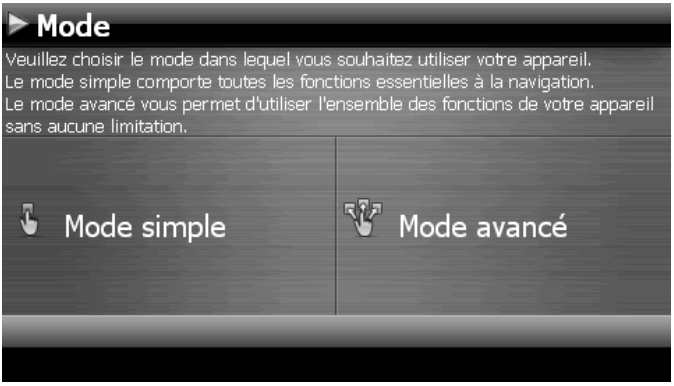

Après avoir choisit votre mode d'utilisation et confirmé la lecture de quelques remarques, vous arrivez dans le menu de navigation.

Vous pouvez utiliser votre appareil à partir de cet écran.

Écrans principaux

Touche	Description	Écran*
	Menu Affichage des cartes	
	Menu de navigation (Mode avancé)	
	Outils (Mode avancé)	
	Réglages (Mode avancé)	

Remarque

Si le logiciel de navigation ne trouve aucun fichier de cartes sur l'appareil ou la carte mémoire, vous ne pouvez sélectionner ni le menu de navigation ni les réglages. Le menu **Outils** s'affiche alors automatiquement.

* Les reproductions des écrans de commande sont schématisées et peuvent varier d'une version à une autre.

Remarque

Tant que votre système de navigation est relié à une alimentation électrique externe ou est alimenté par l‘accu, vous pouvez éteindre ou allumer l‘appareil en appuyant brièvement sur le bouton de marche/arrêt (mode Veille).

Le bouton Réglages sur l‘écran principal de votre appareil vous permet d‘adapter le temps de fonctionnement à vos propres besoins. À la livraison, votre appareil est réglé de telle sorte qu‘il ne s‘éteigne pas automatiquement, même en cas de non-utilisation.

Si l‘appareil est complètement éteint, appuyez de manière prolongée (> 3 s) sur le bouton de marche/arrêt.

L‘enregistrement des données dans la mémoire interne permet d‘éviter toute perte de données. Seul le processus de démarrage s‘en trouve légèrement prolongé.

Même en mode Veille, votre système de navigation consomme une quantité minime de courant, provoquant ainsi le déchargement de l‘accu.

Si les données de base du logiciel de navigation sont enregistrées d‘origine dans votre appareil, l‘installation définitive du logiciel de navigation s‘effectue automatiquement à partir de la mémoire interne pendant l‘installation initiale. Suivez les instructions à l‘écran.

Lorsque le système de navigation est en cours d’utilisation, la carte mémoire (en option) doit toujours être insérée dans l’appareil.

Si la carte mémoire est retirée – même brièvement – en cours d’utilisation, un redémarrage par le logiciel (reset) doit être effectué pour relancer le système de navigation (voir page 27).

Veuillez lire le chapitre « Navigation » à partir de la page 29.

Utilisation

Allumer et éteindre

Une fois la première installation terminée, votre appareil se trouve en état de fonctionnement normal.

1. Appuyez brièvement sur le bouton de marche/arrêt pour allumer votre système de navigation.

> **Remarque**
>
> À la livraison, votre appareil est réglé de telle sorte qu‘il ne s‘éteigne pas automatiquement, même en cas de non-utilisation. Le bouton Réglages sur l‘écran principal de votre appareil vous permet d‘adapter le temps de fonctionnement à vos propres besoins.
>
> Même en mode Veille, votre système de navigation consomme une quantité minime de courant, provoquant ainsi le déchargement de l‘accu.

2. Appuyez brièvement sur le bouton de marche/arrêt pour éteindre votre système de navigation (mode Veille). L‘écran suivant apparaît :



Vous avez alors trois possibilités de sélection :

Touche	Description
	Interruption / Retour Si vous avez accédé à cet écran par erreur, appuyez sur la flèche pour revenir à l‘écran précédent..
	Mode Veille (mode Èconomie d‘énergie) En appuyant sur cette touche, vous mettez l‘appareil en mode Veille.
	Reset (réinitialisation) En appuyant sur cette touche, vous effectuez une réinitialisation (reset).

Si vous ne voulez sélectionner aucune de ces trois possibilités, l‘appareil se met automatiquement en mode Veille après quelques secondes.

Pour d‘autres réglages relatifs au mode Veille, voir aussi le chapitre « Fonction spéciale CleanUp (interface en anglais) », page 62, point 8.

Si vous avez activé la fonction de confort DC Auto Suspend, cet écran apparaît également après l’écoulement d’un temps d’attente de quelques secondes.

Sécurité

Cette fonction vous permet de protéger votre appareil de l‘utilisation par d‘autres personnes. Avant de pouvoir l‘utiliser, certains réglages simples doivent être effectués. Procédez comme suit :

Définir le mot de passe et l‘aide-mémoire

1. Allez sur **Réglages** puis sur **Réglages de l’appareil** à partir de l’écran principal.
2. Appuyez sur **Sécurité** pour lancer la fonction. L’écran suivant apparaît :

3. Appuyez sur pour entrer un mot de passe administrateur..
4. Un clavier apparaît. Entrez un mot de passe sur ce clavier.

> **Remarque**
>
> Le mot de passe doit comporter au moins 4 caractères. Utilisez une combinaison de lettres (A-Z) et de chiffres (0-9). Conservez votre mot de passe en lieu sûr.

5. Après avoir entré un mot de passe, confirmez-le en appuyant sur .
6. Entrez le mot de passe dans le deuxième champ pour le confirmer à nouveau et éviter d‘éventuelles fautes de frappe.

> **Remarque**
>
> Le mot de passe apparaît sous forme d'astérisques (****).

7. Après avoir entré le mot de passe, un nouveau champ de texte apparaît. Introduisez à présent un indice qui vous servira d'aide-mémoire pour votre mot de passe. Si vous avez oublié ou égaré votre mot de passe, vous pouvez faire appel à cet aide-mémoire.

Effectuer des réglages

Après avoir entré avec succès le mot de passe et l'aide-mémoire, la fenêtre de sélection suivante apparaît, dans laquelle vous pouvez effectuer les réglages pour la fonction **Sécurité**.



Touche	Description
	Indiquez ici si l'appareil doit exiger le mot de passe après un rétablissement de la configuration d'origine (hard reset).
	Indiquez ici si l'appareil doit exiger le mot de passe après un redémarrage (reset).
	ndiquez ici si l'appareil doit exiger le mot de passe après l'allumage à partir du mode Veille.

Confirmez vos réglages avec . L’écran suivant apparaît :

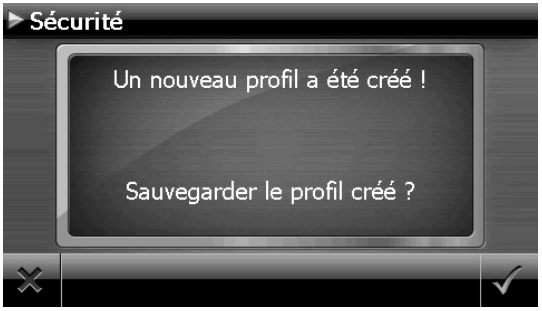

SuperPIN et UUID

Une fois les réglages effectués, le SuperPIN et l‘UUID (Universally Unique IDentifier = identifiant unique universel) apparaissent à l’écran.

Remarque

Notez ces données dans votre mode d‘emploi et conservez ce dernier en lieu sûr.

Vous aurez besoin de ces informations si un mot de passe incorrect a été entré. L‘appareil de navigation ne peut être débloqué qu‘à l‘aide de ces données.

Effectuer des réglages ultérieurs

Si vous avez déjà entré un mot de passe et que vous voulez ensuite effectuer des réglages ou modifier le mot de passe, démarrez la fonction **Sécurité**. Indiquez votre mot de passe actuel. L'écran suivant apparaî:

Touche	Description
Réglages de profil actifs	Attribuer un mot de passe ou un aide-mémoire
Réglages d'authentification	Réglages d'authentification (page 23, « Effectuer des réglages »)
Afficher PUK	Afficher le SuperPIN et l'UUID (voir page24)
Retour aux réglages standard	Rétablir la fonction de sécurité complète. Après l'exécution de cette fonction, tous les réglages de sécurité et les mots de passe sont effacés. Pour pouvoir exécuter cette fonction, vous devez à nouveau entrer et confirmer votre mot de passe.

Demande du mot de passe

Si vous avez déterminé **un mot de passe** via la fonction **Sécurité**, la demande du mot de passe apparaît, en fonction du réglage, lors du nouveau démarrage de l'appareil.



1. Saisissez sur le clavier le mot de passe que vous avez défini.

   Remarque

   Le mot de passe apparaît sous forme d'astérisques (****).

2. Si vous avez oublié le mot de passe et que vous avez besoin d'aide, appuyez sur le point d'interrogation pour faire apparaître l'aide-mémoire.

3. Appuyez sur le symbole pour confirmer le mot de passe entré.

   Remarque

   Si vous avez entré 3 fois de suite un mot de passe incorrect, vous devez entrer le SuperPIN. Si celui-ci a également été perdu, adressez-vous à votre service après-vente en fournissant l'UUID. L'UUID est affiché sur l'écran inférieur.

Réinitialiser le système de navigation GPS

Utilisez cette option si votre système de navigation GPS ne réagit ou ne travaille plus correctement. Elle permet de redémarrer le système de navigation sans avoir à effectuer de réinstallation. Le reset est souvent utilisé pour réorganiser la mémoire. Tous les programmes en cours sont interrompus et la mémoire vive est réinitialisée.

Vous avez la possibilité de réinitialiser votre appareil de deux manières différentes..

Soft reset (redémarrage)

En appuyant brièvement sur le bouton de marche/arrêt, l'écran suivant apparaît :



Si vous voulez effectuer un redémarrage (reset), appuyez sur le symbole .

D'autres informations sur cet écran figurent au chapitre « Allumer et éteindre », page 21.

Hard reset (arrêt complet)

Attention !

Un hard reset supprime toutes les données dans la mémoire vive.

Si vous avez éteint votre système de navigation en appuyant brièvement sur le bouton de marche/arrêt, il se trouve normalement en mode Veille. Le système peut aussi être totalement éteint, ce qui permet une consommation d'énergie minimale. Cet arrêt complet entraîne la perte de toutes les données de la mémoire vive (hard reset).

Pour éteindre complètement votre système de navigation, procédez comme suit :

1. Appuyez plus de 3 secondes sur le bouton de marche/arrêt pour éteindre l'appareil.
2. Appuyez plus de 3 secondes sur le bouton de marche/arrêt pour rallumer l'appareil.

Si votre appareil est déjà équipé en usine des données de base du logiciel de navigation dans la mémoire interne, une nouvelle installation n'est pas nécessaire après une réinitialisation.

Navigation

Consignes pour la navigation

Pour un mode d‘emploi plus détaillé, consultez votre DVD.

Consignes de sécurité pour la navigation

- Pour des raisons de sécurité, n‘utilisez pas le système de navigation pendant la conduite !
- Si vous n‘avez pas compris les informations vocales ou que vous n‘êtes pas certain de la direction à prendre au carrefour suivant, vous pouvez rapidement vous orienter grâce aux cartes ou aux flèches. Ne consultez cependant l‘écran que si la circulation ne présente pas de danger !

Mention juridique

Dans certains pays, l’utilisation d’appareils signalant la présence d’installations de surveillance du trafic (p.ex. les radars) est interdite. Veuillez vous informer au sujet de la législation en vigueur et n‘utilisez la fonction d‘avertissement que là où cela vous est permis. Nous ne sommes pas responsables des dommages que peut occasionner l‘utilisation de la fonction d‘avertissement..

Attention !

L‘itinéraire de la route et le code de la route sont prioritaires par rapport aux indications du système de navigation. Ne suivez les indications du système que si les circonstances et les règles de conduite le permettent. Veuillez aussi noter que les indications de limite de vitesse de votre système de navigation ne sont pas contraignantes ; veuillez suivre les recommandations de vitesse indiquées sur les panneaux de signalisation. Le système de navigation vous amène à destination même si vous êtes contraint de vous écarter de la route programmée..

- Les indications de direction données par le système de navigation ne dégagent pas le conducteur de ses devoirs et de sa responsabilité personnelle.
- Prévoyez votre itinéraire avant de démarrer. Si vous souhaitez modifier votre itinéraire en cours de route, interrompez la conduite.
- Pour réceptionner correctement le signal GPS, aucun objet métallique ne doit gêner la réception radio. À l‘aide du support ventouse, fixez l‘appareil sur l‘intérieur du pare-brise ou bien à proximité du pare-brise. Essayez différents emplacements dans votre véhicule jusqu‘à obtenir une réception optimale.

Consignes de sécurité pour une utilisation dans un véhicule

- Lors de l‘installation de la fixation voiture, veillez à ce que celle-ci ne présente aucun risque pour la sécurité même en cas d‘accident.
- Ne placez pas le câble à proximité immédiate d‘éléments essentiels à la sécurité.
- La prise d‘alimentation électrique consomme également de l‘électricité même si aucun appareil n‘est branché. Si vous ne l‘utilisez pas, débranchez-la afin d‘éviter que la batterie de la voiture se décharge.
- Après l‘installation, vérifiez également tous les dispositifs essentiels à la sécurité.
- Ne placez pas la fixation voiture dans l‘espace de déploiement de l‘airbag.
- Vérifiez régulièrement la bonne adhérence de la ventouse.
- L‘écran de votre appareil peut provoquer des « réflexions lumineuses ». Faites attention à ne pas être « aveuglé » en le manipulant.

Remarque

Ne laissez pas votre système de navigation dans votre véhicule lorsque vous le quittez. Pour des raisons de sécurité, il est conseillé de démonter également la fixation voiture.

Orientation de l'antenne

Pour assurer la réception des signaux satellites GPS, l'antenne doit bénéficier d'une vue dégagée vers le ciel. Si la réception s'avère insuffisante dans le véhicule, essayez différentes positions de montage et orientations de l'antenne.

I. Monter la fixation voiture

Attention !

La fixation voiture installée sur le pare-brise ne doit en aucun cas gêner votre visibilité.

(Photo non contractuelle)

Remarque

Selon la version, votre système de navigation peut aussi être équipé d'une autre fixation voiture analogue.

Remarque

Nettoyez soigneusement la vitre à l'aide d'un produit de nettoyage pour vitres. Si la température est inférieure à 15° C, chauffez légèrement la vitre et la ventouse.

Placez la fixation voiture avec ventouse directement sur le pare-brise et abaissez le levier à ressort. La ventouse se colle à la base.

II. Fixer le système de navigation GPS

1. Reliez l'adaptateur voiture (voir page 17) à votre système de navigation, insérez la carte mémoire.
2. Placez l'appareil en bas au centre de la fixation voiture.
3. Poussez-le légèrement vers l'arrière (❶), jusqu'à ce que vous l'entendiez s'enclencher(❷).

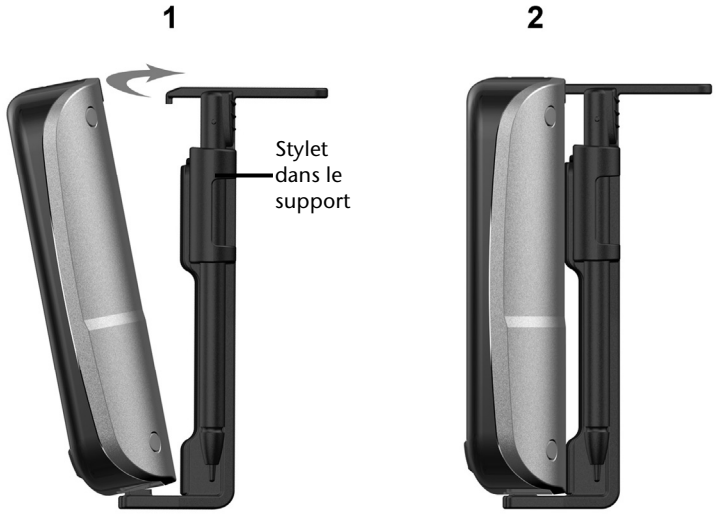

(Photos non contractuelles)

4. Posez la coque sur les crochets de la fixation voiture.
5. Faites glisser l'ensemble vers le bas jusqu'à ce que vous entendiez un déclic.
6. Vous pouvez à présent fixer l'unité sur le pare-brise préalablement nettoyé ou le support ventouse.

III. Brancher l'adaptateur voiture

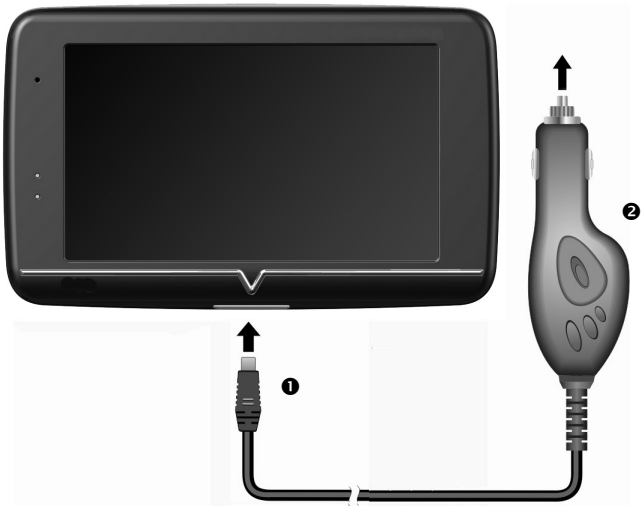

(Photo non contractuelle)

1. Branchez la fiche jack (❶) du câble de connexion dans la prise prévue à cet effet sur votre système de navigation GPS et la prise d'alimentation électrique (❷) dans l'allume-cigare.
2. Veillez à ce que le contact soit maintenu pendant la conduite. Sinon, des dysfonctionnements peuvent se produire.

Remarque

Après la conduite ou lorsque vous arrêtez votre véhicule pendant un certain temps, débranchez la prise d'alimentation électrique de l'allume-cigare. Sinon, la batterie de la voiture pourrait se décharger. Éteignez dans ce cas le système de navigation avec le bouton de marche/arrêt.

IV. Démarrer le logiciel de navigation

Remarque

Si votre carte mémoire contient du matériel cartographique (supplémentaire), elle doit toujours être placée dans l'appareil pendant l'utilisation du système de navigation.

Si la carte mémoire est retirée ne serait-ce que momentanément en cours d'utilisation, une réinitialisation logicielle (reset) doit être effectuée pour redémarrer le système de navigation (voir page 23). Selon le système de navigation, cette réinitialisation s'effectue automatiquement.

1. Allumez votre système de navigation GPS.
2. Selon le cas, soit le logiciel de navigation démarre immédiatement soit vous devez appuyer sur le bouton de navigation sur l'écran principal.
3. Appuyez sur **Navigation** sur l'écran et indiquez l'adresse de destination. Pour démarrer la navigation, confirmez votre saisie en cliquant sur le symbole . Si la réception satellite est suffisante, vous obtenez rapidement sur l'écran des informations concernant le trajet, complétées par des instructions vocales.

Des informations sur d'autres utilisations du logiciel de navigation sont disponibles dans le manuel détaillé de l'utilisateur, sur votre DVD. Il s'agit là d'un fichier PDF pouvant être lu et imprimé avec n'importe quelle version d'Acrobat Reader.

Remarque

Lors de la première utilisation, l'initialisation du récepteur GPS dure quelques minutes. Même lorsque le symbole indique un signal GPS disponible, la navigation peut être imprécise. Pour les trajets suivants, il faut environ 30-60 secondes pour obtenir un signal GPS correct, à condition d'avoir une réception satellite suffisamment bonne.

Picture Viewer

Votre système de navigation est équipé d'un Picture Viewer (visionneuse d'images).

Picture Viewer vous permet de visionner sur votre système de navigation des images au format jpg se trouvant sur votre carte mémoire. Toutes les images contenues sur la carte mémoire deviennent immédiatement disponibles.

Utilisation de Picture Viewer

Démarrez le Picture Viewer à partir du menu **Outils** en appuyant sur le bouton Picture Viewer.

Présentation de l'écran principal

Les deux **touches fléchées** vous permettent de déplacer l'affichage miniature vers la droite ou la gauche. Appuyez sur une image pour l'afficher en mode plein écran.

En appuyant sur l'icône dans l'affichage miniature, vous retournez au début.

En appuyant sur l'icône , vous quittez l'application.

Pour démarrer le diaporama, appuyez sur l'icône .

Affichage plein écran

Dans l'affichage plein écran, appuyez dans la zone inférieure de l'écran pour activer la barre de service:



Touche	Description
	Image précédente
	Rotation de 90° dans le sens des aiguilles d'une montre
	Affichage d'un quadrillage
	Démarrage du diaporama Interruption du diaporama
	Image suivante
	Rotation de 90° dans le sens contraire des aiguilles d'une montre

En appuyant au centre de l'image, vous retournez à l'affichage miniature.

En appuyant sur l'icône (affichage d'un quadrillage), l'image affichée est divisée en 6 champs

En appuyant sur un carré, cette zone de l'image est zoomée :

En appuyant au centre de l'image, vous retournez en mode plein écran.

Travel Guide

Votre système de navigation est équipé d‘un **Travel Guide** (guide touristique).

Le Travel Guide fournit des informations générales sur différents domaines de certaines villes ou régions d’Europe, comme p. ex. les curiosités touristiques, les restaurants, la culture et des infos voyage. Démarrez le Travel Guide à partir du menu **Outils**.

Présentation de l‘écran principal

Vous voulez obtenir une informationj particulière, choisissez d’abord le **pays**, ensuite la **ville**, ou la **région**. Sélectionnez ensuite, par exemple, la **catégorie**. Si vous le souhaitez, vous pouvez filtrer les résultats de votre recherche en ajoutant **une prix classe** et/ou une **évaluation**.

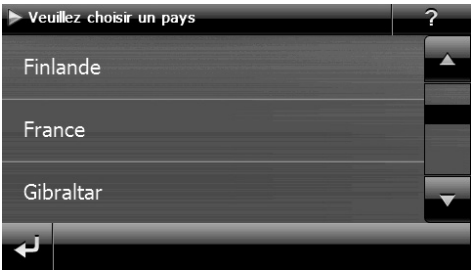

Fig. 1

Fig. 2

Fig. 3

Fig. 4

Fig. 5

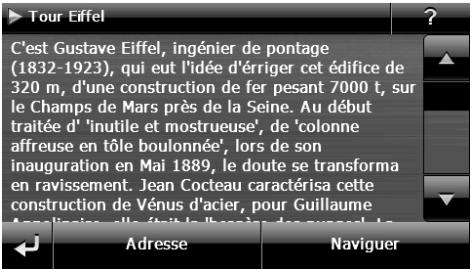

Fig. 6

Fig. 7

Si vous voulez naviguer vers la destination affichée, confirmez avec l'icône Naviguer. L'adresse devient alors une destination à la disposition du logiciel de navigation.

Touche	Description
↵	Image précédente / ferme l'application
Adresse	Affiche l'adresse de la catégorie sélectionnée
Photos	Affiche les photos disponibles pour la catégorie sélectionnée
Naviguer	Appuyer sur ce bouton pour accéder directement à l'adresse sélectionnée

Remarque

Les sélections possibles à l'intérieur du Travel Guide peuvent varier en fonction des logiciels utilisés.

Alarm Clock (fonction Réveil)

Votre système de navigation est doté d‘une **Alarm Clock** (fonction Réveil).

Lancez cette fonction à partir du menu Autres applications en appuyant sur le bouton Alarm Clock. La fonction Réveil peut être utilisée comme un réveil classique lorsque l’appareil est éteint (mode Veille / Économie d’énergie) ou comme rappel en cours de navigation.

Aperçu de l‘écran principal

Cet affichage apparaît lorsque l‘heure de l‘alarme n‘a pas encore été réglée. Indiquez l‘heure de l‘alarme au format 24 heures et confirmez votre saisie avec ✓.

Description des boutons

Touche	Description
20:32	Heure actuelle du système
Réglages	Mode Configuration
	(réglage de volume, heure du système et sonnerie)
	Mode Nocturne
	(fait basculer l'appareil en mode Veille)
	Nouvelle configuration/désactivation de la fonction Réveil
	Régler l'heure de la sonnerie
	Suppression de la saisie
	Bouton de confirmation
	Réduction/augmentation du volume

Réglage de l'heure du système

L'heure actuelle est affichée dans le coin supérieur droit de l'écran. Pour la régler, procédez comme suit :

1. Appuyez sur Réglages sur l'écran principal. L'écran suivant apparaît :

2. Appuyez sur pour procéder au réglage de l'heure :

Fig. 1

> **Remarque**
>
> L'heure du système est actualisée via la réception GPS. Veillez également à ce que le fuseau horaire soit correctement réglé.

Sélection d'une sonnerie

1. Appuyez sur pour sélectionner une sonnerie.

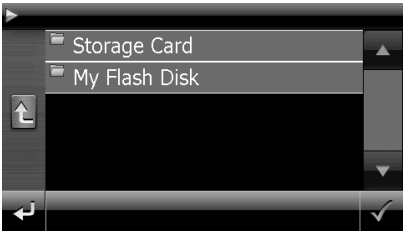

2. Sélectionnez la sonnerie souhaitée et confirmez cette dernière avec .
3. Si vous souhaitez sélectionner une sonnerie sur votre carte mémoire, appuyez sur le dossier correspondant dans le répertoire « Storage Card » et confirmez à nouveau avec .



4. Appuyez alors sur la sonnerie souhaitée et confirmez avec .

5. La sélection est signalée par un .
6. Quittez le menu avec .

Réglage du volume

En appuyant sur le bouton , vous pouvez régler le volume de la sonnerie

Remarque

Le volume configuré ici concerne uniquement la sonnerie et ne modifie pas le volume de la voix de guidage de la navigation ou d'autres fonctions du système.

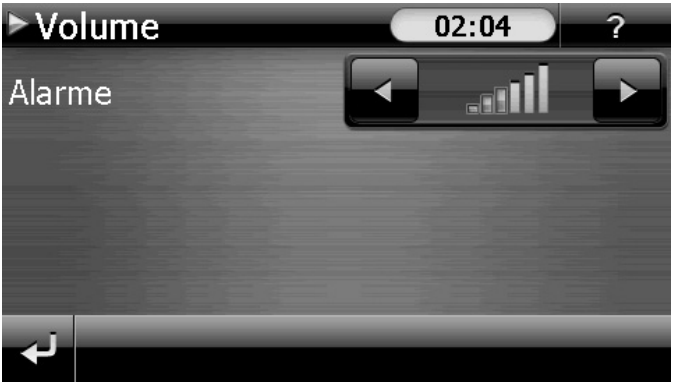

Fonction Snooze

Lorsque le réveil sonne à l'heure définie, la fonction Snooze vous permet de laisser la sonnerie se répéter **à intervalles réguliers** :

1. Appuyez sur pour activer la fonction Snooze..

Heure actuelle du système

Heure de réveil réglée

2. Pour que le réveil sonne à nouveau le lendemain à l'heure indiquée, quittez la fonction avec le bouton . En cliquant une nouvelle fois sur vous quittez l'affichage du réveil et repassez à l'affichage précédent.

Quitter Alarm Clock

1. Pour désactiver l'alarme réglée, appuyez sur .
2. Vous vous trouvez alors dans le mode Configuration.
3. Appuyez maintenant sur pour quitter l'application. Aucune heure de réveil n'a été définie.

Sudoku

Votre système de navigation est doté du jeu **Sudoku**.

Lancez le jeu à partir du menu **Autres applications** en appuyant sur le bouton **Sudoku**.

Sudoku est un jeu de recherche de chiffres. La grille de jeu est carrée et subdivisée en 9 blocs. Chaque bloc est composé de 9 cases. Le but du jeu du Sudoku consiste à remplir correctement les 81 cases avec les chiffres 1 à 9. Chaque chiffre ne peut apparaître qu'une seule fois par bloc, une seule fois par ligne et une seule fois par colonne. Au début du jeu, certaines cases de la grille sont déjà préremplies avec différents chiffres de 1 à 9.

Aperçu de l'écran principal

Description des boutons

Touche	Description
	Lancer le jeu.
	Appuyez sur ce bouton pour recevoir des indices de solution. Réappuyez sur ce bouton pour masquer ces indices.
	Appuyez sur ce bouton pour recevoir des solutions de champs numériques. Réappuyez sur ce bouton pour masquer ces solutions.
	Appuyez sur ce bouton pour ouvrir un nouveau jeu de Sudoku.
	Réglages Le menu Réglages vous donne les possibilités suivantes : Appuyez sur ce bouton pour mémoriser le jeu en cours. Appuyez sur ce bouton pour charger sur l'écran une partie déjà commencée. Effacer un état de jeu mémorisé Réglez ici le degré de difficulté. Retour au jeu en cours

Aperçu de la zone de jeu



Description des boutons

Touche	Description
	Barre de saisie des chiffres Barre de sélection du chiffre à saisir dans les champs numériques. Le chiffre sélectionné est mis en relief et peut à présent être saisi en appuyant sur un champ numérique.
	Saisie Dans la barre de saisie des chiffres, appuyez tout d'abord sur le chiffre qui doit apparaître dans un champ numérique précis puis sur le champ numérique correspondant.
	Mode suppression Appuyez sur le symbole de suppression puis sur le chiffre à effacer.
	Quittez l'application avec ce bouton.

Questions fréquemment posées

Où puis-je trouver davantage d'informations sur la navigation GPS ?

Vous trouverez des modes d'emploi détaillés relatifs à la navigation sur le DVD livré avec votre système de navigation GPS.

En tant qu'aide supplémentaire, utilisez également les nombreuses fonctions d'aide auxquelles vous accédez en appuyant sur une touche (souvent F1 sur un PC) ou en sélectionnant l'option d'aide disponible. Ces aides vous sont proposées en cours d'utilisation de l'ordinateur ou de l'appareil.

À quoi sert le DVD fourni ?

Le DVD contient :

- le programme ActiveSync® pour la synchronisation des
- données,
- des programmes supplémentaires (en option),
- le présent mode d'emploi détaillé sous forme numérique,
- les cartes digitalisées,
- l'application PC pour un rétablissement rapide des données,
- le mode d'emploi du logiciel de navigation.

La navigation GPS ne réagit plus. Que dois-je faire ?

Effectuez un reset (page 27).

Comment régler la luminosité ?

Sous Réglages ⇨ Éclairage

Service après-vente

Pannes et causes possibles

e système de navigation ne réagit plus ou se comporte anormalement.

- Effectuez un reset (voir p. 27).

Le système de navigation est reconnu uniquement en tant qu'hôte par ActiveSync®.

- Voir les informations à la page 57.

Le récepteur GPS ne peut pas être initialisé ou trouvé.

Si aucun signal GPS n'est annoncé sur l'écran malgré une installation correcte du système, le problème peut avoir la cause suivante :

- Aucune réception satellite suffisante n'est possible.
  Solution:
  modifiez la position de votre système de navigation et assurez-vous que l'antenne est correctement orientée et nullement gênée par quoi que ce soit.

Aucune instruction vocale n'est audible.

- Vérifiez le réglage du volume.

Vous avez besoin d'une aide supplémentaire ?

Si les mesures proposées aux paragraphes ci-dessus n'ont pas permis de résoudre votre problème, veuillez nous contacter et tenir prêtes les informations suivantes :

- Quelle est la configuration de votre appareil ?
- Quels périphériques supplémentaires utilisez-vous ?
- Quels sont les messages qui sont affichés à l'écran ?
- Quel logiciel utilisiez-vous lorsque l'erreur s'est produite ?
- Qu'avez-vous déjà tenté pour résoudre le problème ?
- Si vous avez déjà reçu un numéro de client, veuillez nous l'indiquer..

Appendice

Fonction spéciale CleanUp (interface en anglais)

La fonction CleanUp sert à la suppression ciblée de données sans l'utilisation d'un PC.

> **Important**
>
> Utilisez cette fonction avec une extrême prudence : des données peuvent être supprimées, données qui devront être ensuite rétablies manuellement.

La fonction CleanUp est activée lorsque le « o » du logo GoPal est sélectionné brièvement dans le menu principal immédiatement après le son de démarrage qui suit un reset logiciel.

La fonction CleanUp propose des options différentes:

1. Remove Installation Only

La suppression dans la mémoire interne des logiciels installés « My Flash Disk » [= zone de la mémoire interne contenant les parties exécutables du logiciel de navigation après l'installation initiale (\My Flash Disk\Navigation)].

2. Remove MAP Only

La suppression dans la mémoire interne des cartes numériques (\My Flash Disk\MapRegions).

3. Remove Preload Only

La suppression dans la mémoire interne des données nécessaires à l'installation du logiciel de navigation (\My Flash Disk\Install).

4. Remove All

Supprime tout le contenu de la mémoire « My Flash Disk ». Un nouveau calibrage de l'écran n'est pas nécessaire après l'exécution de cette fonction.

5. Factoryreset

Retour aux réglages d'usine en conservant l'installation principale intacte.

6. Format Flash

Formate la mémoire « My Flash Disk » interne. Ce formatage peut être nécessaire pour la résolution d'un problème important. Un nouveau calibrage de l'écran est nécessaire après l'exécution de la fonction de formatage. En outre, toutes les données de la mémoire « My Flash Disk » interne sont supprimées définitivement.

7. GPS Factory Reset

Rétablit les réglages d'usine du récepteur GPS. Lorsque vous utilisez la fonction GPS après un GPS Factory Reset, le récepteur GPS doit à nouveau s'orienter. Cette procédure peut prendre un moment.

8. DC AutoSuspend /Wakeup

Vous pouvez choisir ici quand votre système de navigation doit se mettre en mode Veille après l'interruption de l'alimentation électrique extérieure. Cette fonction est utile par exemple pour les véhicules sur lesquels l'alimentation de l'allume-cigare est interrompue lorsque l'on coupe l'allumage.

La fonction AutoSuspend s'active quelques secondes après l'interruption de l'alimentation électrique extérieure et l'écran de veille apparaît pour la durée réglée.

Si, pendant cette durée, le courant est rétabli (p. ex. après un court arrêt du moteur), la fonction DC AutoSuspend est à nouveau désactivée. Autrement, le système de navigation se met en mode Veille après l'écoulement de la durée réglée.

Indiquez la durée souhaitée au moyen des touches et confirmez votre choix en appuyant sur OK.

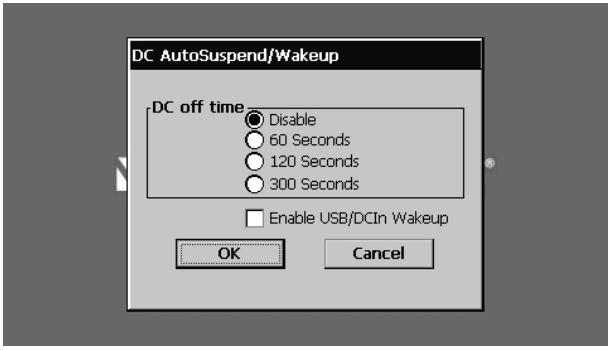

Remarque

Cette fonction est désactivée dans l'état de livraison et après un hard reset (voir page 28) et peut être réglée individuellement.

Exit

Fermeture de la fonction CleanUp et redémarrage de l'appareil (correspond à un reset).

Remarque

Avant que le processus de suppression des données ne soit réellement démarré, il vous faut le confirmer. Pour ce faire, cliquez sur **YES**. Si les données à supprimer n'existent pas (ou plus), un message correspondant vous en avertira.

Pour restaurer les fichiers dans la mémoire interne (fichiers d'installation et cartes), lisez le chapitre « **Transfert de fichiers d'installation et de cartographies dans la mémoire interne** » à la page 61.

Synchronisation avec le PC

I. Installer Microsoft® ActiveSync®

Pour pouvoir exploiter vos données de façon optimale avec le système de navigation GPS, vous devez utiliser le programme Microsoft® ActiveSync®.

À l'achat de cet appareil, vous recevez une licence pour ce programme, qui se trouve également sur le DVD.

> **Remarque**
>
> Si vous utilisez déjà le système d'exploitation Windows Vista® / Windows® 7, vous n'avez pas besoin du logiciel de communication ActiveSync®. Les fichiers système nécessaires au bon transfert des données sont intégrés d'origine à votre système d'exploitation.
>
> Veuillez relier l'appareil à votre PC à l'aide du câble de synchronisation USB. Lorsqu'un nouvel appareil est trouvé, les pilotes nécessaires sont installés automatiquement. Une fois l'installation terminée, votre nouvel appareil apparaît dans l'aperçu de l'Explorateur de Windows, sous le point « Appareil mobile ».
>
> **Attention !**
>
> Lors de l'installation d'un logiciel, des fichiers importants peuvent être écrasés et modifiés. Pour pouvoir accéder aux fichiers originaux en cas de problèmes survenant après l'installation, vous devez créer une sauvegarde du contenu de votre disque dur avant l'installation.

Sous Windows® 2000 ou XP, vous devez posséder des droits d'administrateur pour installer le logiciel..

> **Important**
>
> Ne connectez pas encore l'appareil à votre ordinateur.

1. Insérez le DVD et attendez que le programme démarre automatiquement.

> **Remarque**
>
> Si cela ne fonctionne pas, la fonction Autorun est probablement désactivée. Pour lancer l'installation manuellement, le programme Setup sur le DVD doit être démarré.

2. Sélectionnez d'abord la langue, puis cliquez sur **Installer ActiveSync®** et suivez les instructions à l'écran.

II. Raccorder l'appareil à un PC

1. Démarrez votre système de navigation en appuyant sur le bouton de marche/arrêt.
2. Raccordez le câble USB au système de navigation.
3. Insérez l'autre extrémité du câble USB dans un connecteur USB libre de votre ordinateur.
4. Une fois le système de navigation raccordé, l'écran suivant apparaît :

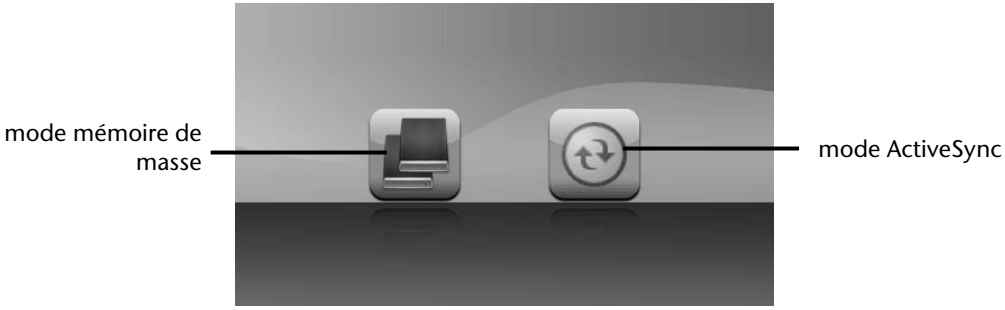

Remarque

Si aucun mode n'est sélectionné, le mode ActivSync® est automatiquement chargé après quelques secondes.

5. Sélectionnez le mode souhaité :

Mode Mémoire de masse

Le mode Mémoire de masse vous permet d‘utiliser votre appareil de navigation comme un support de données amovible (p. ex. clé USB). Pour cela, deux lecteurs sont intégrés : la mémoire interne du système de navigation elle-même et la carte mémoire (optionnelle), si cette dernière est insérée dans l‘appareil..

> **Remarque**
>
> Lorsque vous vous trouvez dans ce mode, aucune autre saisie ne peut être effectuée en parallèle sur l‘appareil. Pour éviter toute perte de données, utilisez la fonction « Retirer le périphérique en toute sécurité » de votre système d‘exploitation. Enlevez maintenant le câble de votre système de navigation.

L‘assistant « Nouveau matériel détecté » identifie alors un nouvel appareil et installe un pilote approprié. Cette opération peut prendre quelques minutes.

Mode ActiveSync®

Une fois le mode ActiveSync® sélectionné, répétez la recherche de connexion si celle-ci échoue la première fois.

Suivez les instructions à l’écran. Le programme établit alors un partenariat entre votre PC et le système de navigation.

> **Remarque**
>
> Pour pouvoir travailler avec l‘assistant GoPal, le système de navigation **doit être** identifié lors de la configuration en mode ActiveSync®.

Possibilité alternative de chargement de l‘accu

Dès que vous raccordez votre appareil de navigation au moyen d‘un câble USB à un ordinateur ou à un notebook allumé, l‘accu se charge. Il n‘est pas nécessaire pour cela d‘installer un logiciel ou un pilote. Lors de la première mise en marche, évitez si possible d‘interrompre le chargement.

> **Remarque**
>
> Lorsque l‘appareil est allumé, la luminosité de l‘écran diminue si vous utilisez une connexion USB.
>
> Il est conseillé de mettre l‘appareil en mode Veille pour raccourcir la durée de charge par USB.

III. Travailler avec Microsoft® ActiveSync®

ActiveSync® démarre automatiquement lorsque vous raccordez votre système de navigation au PC. Le programme vérifie s'il s'agit de l'appareil avec lequel un partenariat a été établi. Si tel est le cas, les modifications effectuées sur le PC et sur le système de navigation depuis la dernière synchronisation sont comparées et harmonisées. Les réglages du programme ActiveSync® vous permettent de définir précisément les données ayant priorité lors de la synchronisation. Pour ce faire, invoquez l'aide (avec la touche F1) du programme afin de connaître les conséquences des réglages correspondants. Si le système de navigation n'est pas reconnu comme étant un partenaire, un accès invité limité est automatiquement activé. Cet accès permet par exemple d'échanger des données. Si tel est le cas alors qu'il s'agit bien de l'appareil partenaire enregistré, débranchez votre système de navigation du PC, éteignez-le puis rallumez-le. Raccordez à présent votre système de navigation au PC afin de relancer le processus de reconnaissance. Si votre appareil est toujours reconnu comme invité, répétez la procédure et redémarrez également votre PC.

Remarque

Veillez à toujours raccorder votre système de navigation au même connecteur USB de votre PC afin d'éviter que votre PC n'attribue une autre ID et ne réinstalle l'appareil.

GPS (Global Positioning System)

Le GPS est un système de positionnement par satellite. 24 satellites en orbite autour de la terre permettent de définir une position avec une précision de quelques mètres. La réception du signal satellite se fait par l'intermédiaire de l'antenne du récepteur GPS intégré. Elle doit être « en vue » d'au moins 4 de ces satellites.

Remarque

Lorsque la visibilité est réduite (p. ex. dans les tunnels, les rues bordées de hautes habitations, en forêt ou à bord des véhicules équipés de vitres métallisées), la localisation n'est pas possible. La réception satellite se réactive automatiquement dès que l'obstacle a disparu et que la visibilité est de nouveau bonne. En cas de vitesse réduite (une marche lente par ex.), la précision de navigation est également réduite.

Le récepteur GPS consomme beaucoup d'énergie. Cela est particulièrement important notamment pour le fonctionnement sur accu. Afin d'économiser l'énergie, n'allumez pas le récepteur GPS inutilement. Fermez donc également le logiciel de navigation si ce dernier n'est pas nécessaire ou si aucune réception satellite n'est possible pendant un laps de temps prolongé. Lors d'une courte interruption de votre voyage, vous pouvez aussi éteindre l'appareil avec le bouton de marche/arrêt. Appuyez sur le même bouton pour le redémarrer. Cette action réactive également le récepteur GPS, si un logiciel de navigation est encore actif. Dans ce cas de figure et selon la situation de la réception, un certain laps de temps peut s'écouler jusqu'à ce que la position soit à nouveau actualisée.

Remarque

Veillez, lorsque votre navigation GPS fonctionne sur accu, à ce que le récepteur soit configuré de telle sorte qu'il ne s'éteigne pas automatiquement après quelques minutes en réception GPS. Vous pouvez modifier ce préréglage sous Réglages. Si le récepteur GPS reste inactif pendant plusieurs heures, il doit se réorienter. Ce processus peut durer un certain temps.

Manipuler les cartes mémoire

Installer la carte mémoire

1. Retirez soigneusement la carte mémoire (en option) de son emballage (le cas échéant). Veillez à ne pas toucher ni salir les contacts.
2. Insérez prudemment la carte mémoire dans son emplacement, côté contacts en premier. La carte doit s‘enclencher légèrement.

Retirer la carte mémoire

Remarque

Avant de retirer la carte mémoire, veillez à fermer le logiciel de navigation et à éteindre l‘appareil avec le bouton de marche/arrêt pour éviter toute perte de données.

1. Pour retirer la carte, appuyez légèrement sur la tranche de la carte jusqu‘à ce qu‘elle ressorte.
2. Retirez maintenant la carte sans toucher les contacts.
3. Conservez la carte mémoire dans son emballage ou dans tout autre emplacement sûr.

Remarque

Les cartes mémoire sont très sensibles. Veillez à éviter toute salissure des contacts ainsi que toute pression sur la carte.

Pour accéder à la carte mémoire

- L‘appareil ne prend en charge que les cartes mémoire qui ont été formatées au format de fichier FAT16/32. Si vous introduisez des cartes utilisant un autre format (p. ex. ceux d‘appareils photo ou de lecteurs MP3), il se peut que votre appareil ne les reconnaisse pas et vous propose de les reformater.

Attention !

Le formatage des cartes mémoire efface définitivement toutes les données qu‘elles contiennent.

Échange de données via un lecteur de cartes

Si vous voulez copier de grandes quantités de données (fichiers MP3, cartes de navigation) sur la carte mémoire, vous pouvez également les enregistrer directement sur la carte mémoire.

De nombreux ordinateurs sont livrés avec un lecteur de cartes intégré.

Placez-y la carte et copiez les données directement sur la carte.

En passant par l'accès direct, vous obtenez ainsi un transfert beaucoup plus rapide qu'avec ActiveSync®.

Autres cartographies

Votre système de navigation est livré d'origine avec des cartographies numérisées dans la mémoire interne.

Selon le modèle, votre DVD contient d'autres cartographies, qui peuvent être transférées immédiatement sur une carte mémoire. Pour ce faire, l'utilisation d'un lecteur de cartes externe est recommandée (voir aussi page 60).

Selon la place occupée par la cartographie sur le DVD, des cartes mémoire de 256 Mo, 512 Mo, 1024 Mo ou plus sont nécessaires. Des cartes mémoire supplémentaires sont disponibles dans les magasins spécialisés.

Transférer des cartographies sur une carte mémoire

Le transfert de cartographies supplémentaires sur une carte mémoire s'effectue de préférence via l'Explorateur de fichiers de votre PC. Procédez comme suit :

1. Insérez le DVD contenant la cartographie souhaitée.
2. Ouvrez votre Poste de travail et sélectionnez votre lecteur DVD.
3. Le fichier du DVD portant l'extension « .**psf** » et se trouvant dans le dossier correspondant à la région souhaitée doit être copié dans le dossier « **MapRegions** » de la carte mémoire.

Selon la taille de la carte mémoire, vous pouvez y transférer plusieurs fichiers contenant des cartographies. Veillez toutefois à ce que votre carte mémoire dispose de suffisamment de place.

Si vous avez copié sur votre carte mémoire les cartographies numérisées de plusieurs pays ou groupes de pays, vous devez sélectionner la carte du pays souhaité dans le logiciel de navigation de votre appareil.

Autre méthode d‘installation du logiciel de navigation à partir d‘une carte mémoire

Le logiciel de votre système de navigation peut aussi être installé directement à partir d‘une carte mémoire préconfigurée.

Le cas échéant, le logiciel préinstallé doit être d‘abord désinstallé (voir « Fonction spéciale CleanUp », page 51).

Lors de l’installation initiale, vous êtes invité à installer le logiciel de navigation. Veuillez procéder comme suit :

1. Sortez prudemment la carte mémoire de l‘emballage. Veillez à ce que rien ne touche ni ne salisse les contacts.
2. Insérez la carte mémoire dans l’emplacement prévu jusqu’à ce qu’elle s’enclenche.
3. Cliquez sur **OK** pour installer l’application.

Une fois toutes les données copiées sur votre système de navigation, vous voyez apparaître un écran principal permettant de procéder aux réglages relatifs à la navigation.

Transfert de fichiers d‘installation et de cartographies dans la mémoire interne

> **Remarque**
>
> Lors du transfert des données, le système de navigation doit être relié à l‘ordinateur via ActiveSync® (voir page 54).

Votre appareil dispose d‘une mémoire interne non vime localisée dans le dossier **My Flash Disk**.

Avec ActiveSync®, l’option **Parcourir** vous permet de le rendre visible ainsi que d’autres dossiers. Les dossiers et fichiers peuvent être manipulés comme dans un explorateur.

Pour que l’appareil puisse disposer des fichiers d’installation et des cartographies, les dossiers nécessaires doivent également être créés.

Pour les fichiers d’installation, créez le dossier **INSTALL** (\My Flash Disk\INSTALL). Placez les cartographies dans le dossier MapRegions (**My Flash Disk\MapRegions**). Lorsque vous nommez les dossiers, veillez à respecter scrupuleusement les noms indiqués ci-dessus.

Si vous avez enregistré des données supplémentaires dans votre appareil de navigation, vérifiez que la capacité est suffisante lors du transfert des données. Dans le cas contraire, supprimez les fichiers inutiles.

Données techniques

Paramètres	Informations	
Alimentation électrique Câble d'alimentation électrique pour l'allume-cigare **Entrée** **Sortie**	**CA-051-00U-00 / CA-0511MH-2F (Mitac)** 12-24V DC, 800mA / fusible 2A (T2AL/250V) 5V / 1A (max.)	
Accu	Li-Ion, 3,7 V	
Prise pour écouteurs	Écouteurs stéréo (3,5 mm)	
Type de carte mémoire	Micro-SD	
Bluetooth	Class 2	
Émetteur FM	87.5 – 108 MHz	
Interface USB	USB 2.0	
Dimensions (approx.)	133 mm x 90 mm x 16 mm	
Poids (approx., avec accu)	175 g (sans emballage)	
Températures	En service	+5° C - +35° C
	Stockage	0° C - +60° C
Humidité (sans condensation)	10 – 90 %	

Index

A

Alarm Clock
- Écran principal 35

AlarmClock
- Boutons 36
- Quitter 40
- Réglage de l'heure du système 37
- Réglage du volume 39
- Sélection d'une sonnerie 38

Allumer et éteindre 16
Autres cartographies 55

B

Bouton de marche/arrêt 9

C

Câblage 4
CleanUp 46
Compatibilité électromagnétique 3
Conditions d'utilisation 2
Configuration initiale
- Alimentation électrique 12
- Charger l'accu 11
- Démarrer l'appareil 13

Consignes de sécurité
- Câblage 4
- Conditions d'utilisation 2
- Entretien 5
- Navigation 24
- Réparations 2
- Sauvegarde des données 1
- Température ambiante 2
- Transport 6
- Utilisation de l'accu 5

Contenu de l'emballage 7

D

Données techniques 57

E

Écouteurs 10
Emplacement de carte mémoire 9
Entretien 5

F

FAQ 44

G

GPS 53

H

Haut-parleur 9

M

Manipuler les cartes mémoire 54
Mode ActiveSync® 51
Mode Mémoire de masse 51

N

Navigation
- Brancher l'adaptateur voiture 28
- Démarrer le logiciel 29
- Fixer le système de navigation GPS. 27
- Monter la fixation voiture 26
- Orientation de l'antenne 26

P

Pannes et causes possibles 45
Picture Viewer
- Écran principal 30
- Utilisation 30

Prise USB Mini 10

R

R&TTE 4
Recyclage 6
Réinitialiser
- Hard reset 23
- Soft reset 22

Réparations 2

S

Sauvegarde des données 1
Sécurité
- Mot de passe 17
- Réglages 18
- Réglages ultérieurs 20
- SuperPIN et UUID 19

Sudoku
Boutons 42
Écran principal 41
Zone de jeu 43
Synchronisation avec le PC
Installer Microsoft® ActiveSync® 49
Raccorder l'appareil à un PC 50
Travailler avec Microsoft® ActiveSync® 52

T

Temoin de charge.....8
Température ambiante 2
Touch Screen.....8
Transférer des cartographies sur une carte mémoire..... 55
Transport 6
Travel Guide
Écran principal 33

U

Utilisation de l'accu..... 5
UUID 19

V

Vues
Vue arrière..... 9
Vue de dessus 9
Vue de face 8

Aanwijzingen m.b.t. deze handleiding

Deze handleiding is zo ingedeeld dat u te allen tijde via de inhoudsopgave de benodigde informaties m.b.t. het desbetreffende onderwerp kunt nalezen.

Opmerking

Uitgebreide instructies voor de navigatie vindt u op de DVD en de online-hulp van het toestel.

Zie hoofdstuk „Vaak gestelde vragen“ om een antwoord te vinden op vragen die vaak aan onze klantendienst gesteld worden.

Deze handleiding wil u in begrijpelijke taal leren werken met uw navigatiesysteem.

Persoonlijk

Gelieve uw eigendomsbewijs te noteren:

Seriennummer .....

Wachtwoord .....

Verwijstekst .....

SuperPIN .....

UUID .....

Aankoopdatum .....

Plaats van aankoop .....

Het serienummer vindt u op de achterkant/onderkant van uw product. Neem dit nummer eventueel ook op in uw garantiedocumenten.

Het wachtwoord en de verwijstekst voert u in via de Security-functie. De SuperPIN en de UUID krijgt u dan na de activering van de Securityfunctie. Zie pagina 23.

De kwaliteit

Bij de keuze van de componenten lieten wij ons leiden door hoge functionaliteit, eenvoudige bediening, veiligheid en betrouwbaarheid. Door een uitgebalanceerd hard- en softwareconcept zijn wij in staat om u een op de toekomst gerichte apparaat te presenteren waarmee u bij uw werk en in uw vrije tijd veel plezier zult beleven.

De service

Door onze individuele klantenservice ondersteunen wij u bij uw dagelijks werk.

Neem gerust contact met ons op: wij helpen u met alle plezier.

In dit handboek bevindt zich een afzonderlijk hoofdstuk met betrekking tot het onderwerp service, te beginnen op bladzijde 51.

Inhoud:

Veiligheid en onderhoud 7
Veiligheidsadviezen 7
Gegevensbeveiliging 7
Voorwaarden van uw werkomgeving 8
Reparaties 8
Omgevingstemperatuur 8
Elektromagnetische tolerantie 9
Aansluiten 10
Stroomvoorziening via Auto-adapter 10
Bekabeling 10
Conformiteitsinformatie R&TTE 10
Accuwerking 11
Onderhoud en reiniging 11
Onderhoud van het display 11
Afvalverwijdering 12
Transport 12
In de levering begrepen 13
Componenten 14
Vooraanzicht 14
Achteraanzicht 15
Bovenaanzicht 15
Onderaanzicht 16
Linkeraanzicht 16
Eerste initialisatie 17
I. Accu laden 17
II. Stroomvoorziening 18
Autoadapter 18
Alternatieve oplaadmogelijkheid voor de batterij 18
III. Toestel in- en uitschakelen 19
Hoofdschermen 20
Algemene gebruiksaanwijzingen 22
In- en uitschakelen 22
Security 23
Wachtwoord en verwijstekst vastleggen 23
Instellingen regelen 24
SuperPIN en UUID 25
Instellingen achteraf instellen 26

Opvragen van het wachtwoord 27
Navigatiesysteem terugstellen 28
Reset 28
Volledig uitschakelen / Hard Reset 29
Navigatie 30
Veiligheidstips voor navigatie 30
Tip voor de navigatie 30
Tips voor gebruik in een voertuig 31
Stand van de antenne 32
I. Montage van de autohouder 32
II. Bevestiging van de navigatiesysteem 33
III. Autoadapter aansluiten 34
IV. Navigatiesoftware starten 35
Picture Viewer 36
Bediening van de Picture Viewer 36
Overzicht van het hoofdscherm 36
Grote foto 37
Travel Guide 39
Overzicht van het hoofdscherm 39
AlarmClock (wekfunctie) 41
Overzicht van het hoofdscherm 41
Beschrijving van de toetsen 42
Instellen van de systeemtijd 43
Keuze van een wektoon 44
Volume instellen 45
Snoozefunctie 46
Beëindigen van de Alarm Clock 46
Sudoku 47
Overzicht van het hoofdscherm 47
Beschrijving van de toetsen 47
Overzicht over het speelveld 49
Beschrijving van de toetsen 49
Vaak gestelde vragen 50
Service 51
Fouten en mogelijke oorzaken 51
Als u nog verdere ondersteuning nodig heeft ? 51
Appendix 52
Bijzondere functie CleanUp (Engelstalig programma) 52

Synchronisatie met de PC 55
I. Microsoft® ActiveSync® installeren 55
II. Aansluiten op de PC 56
Opslagmodus 57
ActiveSync®-Modus 57
Alternatieve oplaadmogelijkheid voor de batterij 57
III. Werken met Microsoft® ActiveSync® 58
GPS (Global Positioning System) 59
Werken met geheugenkaarten 60
Geheugenkaarten invoeren 60
Geheugenkaart verwijderen 60
Gebruik van geheugenkaarten 60
Gegevens uitwisselen via kaartenlezer 61
Bijkomende Kaarten 61
Kaarten kopiëren op een geheugenkaart 61
Alternatieve installatie van de navigatiesoftware van een geheugenkaart 62
Kopiëren van installatiebestanden en kaartengegevens naar het interne geheugen . 62
Technische specificaties 63
Kopiëren, fotokopiëren en verveelvoudigen van dit handboek 63
Index 64

Copyright © 2011, 06/04/11
Alle rechten voorbehouden.
Dit handboek is door de auteurswet beschermd.
Het copyright is in handen van de firma **Medion®**.
Handelsmerken:
MS-DOS® en Windows® zijn geregistreerde handelsmerken van de firma **Microsoft®**.

Pentium® is een geregistreerd handelsmerk van de firma Intel®.
Andere handelsmerken zijn het eigendom van hun desbetreffende houder.

Technische wijzigingen voorbehouden.

Veiligheid en onderhoud

Veiligheidsadviezen

Gelieve dit hoofdstuk aandachtig te lezen en alle adviezen die u hier vindt, goed op te volgen. Op die manier bent u zeker van een langdurige werking van uw apparaat.

Bewaar ook het verpakkingsmateriaal en de handleiding, zodat u ze bij een eventuele verkoop van uw apparaat aan een nieuwe eigenaar kunt doorgeven.

- Laat in geen geval kinderen zonder toezicht van volwassenen met elektrische toestellen spelen. Kinderen kunnen eventuele gevaren immers niet correct inschatten.
- Bewaar het verpakkingsmateriaal, zoals de folies, buiten het bereik van kinderen. Bij verkeerd gebruik bestaat er verstikkingsgevaar.
- Open nooit de behuizing van uw apparaat of van uw stroomadapter – ze bevatten immers geen te onderhouden onderdelen! Meer nog, een geopende behuizing kan levensgevaarlijke elektrische shocks veroorzaken.
- Gebruik uw navigatiesysteem enkel met een gekeurde stroomverzorging.
- Om beschadiging te voorkomen, mag u het scherm niet met scherpe objecten aanraken. Gebruik uitsluitend de stylus of een andere botte stylus. Vaak kunt u het toestel ook met de vinger bedienen.
- U kunt zich verwonden, als het display breekt. Gebeurt er iets dergelijks, dan pakt u de gebroken delen met beschermende handschoenen aan en zendt u ze naar uw service center waar men op een correcte manier de afval kan verwerken. Vervolgens wast u uw handen met zeep. Het zou namelijk kunnen dat u in aanraking bent gekomen met chemische producten.

Onderbreek de stroomvoorziening, schakel uw apparaat onmiddellijk uit, of u zet hem zelfs helemaal niet aan en u contacteert de dienst na verkoop in volgende gevallen

- de behuizing van uw apparaat of van de netadapter er zijn vloeistoffen ingelopen. U laat in dergelijke gevallen de onderdelen eerst door het service center controleren, om eschadigingen te vermijden!

Gegevensbeveiliging

- Het indienen van een eis tot schadevergoeding voor het verlies van gegevens en de daardoor ontstane schade is uitgesloten. Maak na elke aanpassing in uw gegevens veiligheidskopieën van die gegevens op externe opslagmedia (bv. CD-R).

Voorwaarden van uw werkomgeving

Het niet naleven van deze aanwijzingen kan storingen of beschadiging van het toestel tot gevolg hebben. Voor deze gevallen geldt geen waarborg.

- Laat uw navigatiesysteem en alle aangesloten apparatuur nooit in contact komen met vocht. Verder vermijdt u ook stof, hitte en directe zonnestralen. Negeert u deze raadgevingen, dan kan dat leiden tot storingen en beschadigingen van uw apparaat.
- Bescherm uw toestel in ieder geval tegen vocht bijv. door regen en hagel. Opgelet! Vochtigheid kan door condensatie ook binnenin een beschermhoes ontstaan.
- Vermijd sterke vibraties en schokken, zoals die b.v. bij veldrijden kunnen optreden.
- Zorg ervoor, dat het toestel niet uit zijn houder los kan komen, b.v. bij het remmen. Monteer het toestel zo loodrecht mogelijk.

Reparaties

- Heeft u technische problemen met uw apparaat, dan kunt u hiermee steeds bij ons service center terecht.
- Is een reparatie noodzakelijk, dan wendt u zich uitsluitend aan onze gemachtigde Servicepartner. Het adres vindt u op uw garantiekaart.

Omgevingstemperatuur

- Uw apparaat kan bij een omgevingstemperatuur van 5° C tot 35° C en bij een relatieve luchtvochtigheid van 10% - 90% (niet-condenserend) werken.
- Staat uw apparaat uit dan kunt u hem bij 0° C tot +60° C wegzetten.
- Het toestel dient veilig vervoerd te worden. Vermijd hoge temperaturen (bijv. bij het parkeren of door rechtstreeks zonlicht).

Elektromagnetische tolerantie

- Bij het aansluiten van extra of andere componenten moet u rekening houden met de „Richtlijnen voor elektromagnetische tolerantie“ (EMT). Gelieve er bovendien op te letten, dat enkel bedekte kabels (max. 3 meter) voor de externe interfaces mogen worden gebruikt.
- Behoud minstens één meter afstand van hoogfrequente en magnetische storingsbronnen (televisietoestel, luidsprekerboxen, GSM enz.) om de goede werking niet in gevaar te brengen en gegevensverlies te vermijden.
- Elektronische apparaten veroorzaken tijdens het gebruik elektromagnetische straling.
  Deze straling is ongevaarlijk, maar kan wel storingen veroorzaken in andere apparaten die in de onmiddellijke omgeving gebruikt worden.
  Onze apparaten worden in het laboratorium op hun elektromagnetische compatibiliteit getest en geoptimaliseerd.
  Storingen aan het apparaat zelf of aan de elektronica in de buurt kunnen echter niet volledig uitgesloten worden
  Indien u een dergelijke storing vaststelt, probeert u dit te verhelpen door de afstand tussen de apparaten te vergroten of door ze te verplaatsen.
  Zorg er vooral voor dat de elektronica van de vrachtwagen geen storingen vertoont vooraleer weg te rijden.

Aansluiten

Neem volgende raadgevingen in acht om uw apparaat op een correcte manier aan te sluiten:

Stroomvoorziening via Auto-adapter

- Gebruik de auto-adapter enkel in een sigarettenaansteker van een auto (autobatterij = DC 12V ⎓ of batterij vrachtwagen = 24V ⎓). Als u niet zeker bent van het type stroomvoorziening in uw voertuig, contacteer dan uw autofabrikant.

Bekabeling

- Leg uw kabel zo, zodat niemand erop kan trappen of erover struikelen.
- Plaats niks op de kabel om hem niet te beschadigen.
- Stekkers en kabels bij het aansluiten niet forceren. Altijd op de juiste oriëntatie van de stekkers letten.
- Er mogen geen grote krachten bv. van de zijkant op de aansluitingen inwerken. Die kunnen uw toestel beschadigen.
- Om kortsluiting of kabelbreuk te voorkomen, de kabel niet inklemmen of sterk buigen.

Conformiteitsinformatie R&TTE

Hierbij verklaart MEDION AG dat deze toestel in overeenstemming is met de essentiële eisen en de andere relevante bepalingen van richtlijn 1999/5/EG. Volledige conformiteitsverklaringen vindt u onder www.medion.com/conformity.

Accuwerking

Uw apparaat wordt door een ingebouwde accu gevoed. Om de levensduur en de prestatiemogelijkheden van uw accu te optimaliseren en tevens een veilige werking te garanderen, dient u de volgende raadgevingen te volgen:

- Een accu kan niet tegen hitte. Legt u dit advies naast u neer, dan kan het tot beschadiging, zelfs explosie van de accu komen. Zorg er dus voor dat u uw apparaat en bijgevolg de ingebouwde accu niet te sterk te verhit.
- Gebruik enkel de meegeleverde elektriciteitsvoorzieningen om de accu op te laden.
- Pb **Accu's / batterijen behoren tot het gevaarlijk afval.** Wenst u uw apparaat niet langer te gebruiken, dan brengt u hem naar een vakkundige afvalverwerking. U kunt hieromtrent uw klantendienst na verkoop contacteren.

Onderhoud en reiniging

Opgelet!

Binnenin de behuizing van het apparaat zitten er geen delen die moeten worden onderhouden of gereinigd.

De levensduur van uw apparaat kan door onderstaande maatregelen beduidend worden verlengd:

- Voordat u begint schoon te maken, trekt u altijd eerst de stekker uit en maak alle verbindingskabels los.
- Reinig uw apparaat enkel met een vochtige, pluisvrije doek.
- Gebruik geen oplosmiddelen, bijtende of gasvormige reinigingsmiddelen .

Onderhoud van het display

- Vermijd krassen op het beeldscherm. Het oppervlak kan immers vlug worden beschadigd. Wij raden het gebruik aan van een display-beschermfolie, om zo krassen en vuil te vermijden. U kunt dergelijke folie in de handel verkrijgen. De folie die bij de levering op het display werd aangebracht, dient enkel als transportbescherming!
- Draag er goed zorg voor dat u geen waterdruppels op het beeldscherm achterlaat. Water kan immers blijvende verkleuringen veroorzaken.
- Reinig het beeldscherm steeds met een zachte, pluisvrije doek.
- Zorg dat uw beeldscherm niet met direct zonlicht of ultraviolette straling in contact komt.

Afvalverwijdering

Het toestel en zijn verpakking zijn geschikt voor recyclage.

Apparaat

Behandel het apparaat op het eind van de levensduur in geen geval als gewoon huisvuil. Informeer naar de mogelijkheden om het milieuvriendelijk als afval te verwijderen.

Verpakking

Om uw product tijdens het transport tegen beschadiging te beschermen, wordt het in een verpakking geplaatst. Verpakkingen zijn uit materialen vervaardigd die op een milieuvriendelijke manier behandeld en op een correcte manier gerecycleerd kunnen worden.

Transport

Volg volgende tips als u uw apparaat wilt transporteren:

- Bij grote temperatuurs- of vochtigheidsverschillen kan er zich door condensatie vocht opladen binnenin het apparaat. Dit kan tot een elektrische kortsluiting leiden.
- Gebruik een beschermhoes die uw apparaat beschut tegen vuil, vocht, schokken en krassen.
- Na een transport wacht u met het in werking stellen van uw apparaat totdat hij de omgevingstemperatuur heeft aangenomen.
- Voordat u op reis vertrekt, wint u inlichtingen in over de stroom- en communicatievoorzieningen op de plaats van aankomst. Voorzie dan ook vóór reisbegin de nodige adapters voor stroom of communicatie.
- Gebruik bij verzending van uw apparaat steeds de originele verpakking waarin uw product oorspronkelijk werd geleverd. Roep het advies in van uw transportfirma bij het verzenden.
- Als u aan de controle van de handbagage op de luchthaven voorbijgaat, is het aan te raden om uw apparaat aan de röntgeninstallatie (de lopende band waarop u uw handbagage zet, waarna ze wordt gescreend) af te geven. Vermijd de magneetdetektor (de opening waardoor uzelf gaat) of de magneetknuppel (wat de veiligheidsagent in de hand heeft), want die zouden uw gegevens kunnen verstoren.

In de levering begrepen

Gelieve de volledigheid van de levering te controleren en ons **binnen 14 dagen na aankoop te contacteren**, indien de levering niet compleet is. Gelieve hiervoor zeker het serienummer op te geven. Met het product dat u verworven heeft, heeft u gekregen:

- Navigatiesysteem
- Kabel voor stroomvoorziening voor sigarettenaansteker
- USB-kabel
- Autohouder
- DVD met navigatiesoftware, gedigitaliseerd kaartmateriaal, ActiveSync®, PC programma voor het snelle herstel van de gegevens
- Handleiding en garantiekaart

Componenten

Vooraanzicht

Nr.	Component	Beschrijving
❶	Microfoon	
❷	Weergave „Accu laden“	Knippert **oranje**, wanneer een extra accu wordt geladen en licht op **groen**, wanneer de bijkomende accu opgeladen is.
❸	Touch Screen	Toont de gegevensoutput van het apparaat. Tik met de vinger of een gepaste stift met „stompe“ punt op het beeldscherm om menuopdrachten te selecteren of gegevens in te voeren. **Opgelet!** Raak het display niet met puntige of hoekige voorwerpen aan, om beschadigingen te voorkomen. Gebruik bijvoorbeeld een stompe stift. Vaak kunt u het toestel ook gewoon me de vinger bedienen.

Achteraanzicht



Nr.	Component	Beschrijving
❶	Luidspreker	Geeft gesproken aanwijzingen en waarschuwingen weer.

Bovenaanzicht

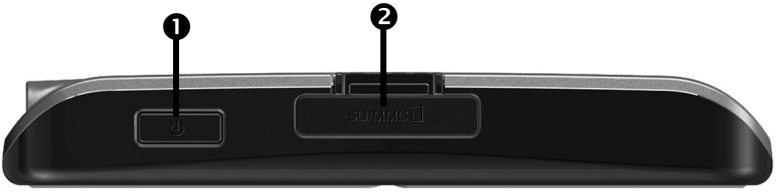

Nr.	Component	Beschrijving
❶	Aan- en uitschakelaar	**Lang** drukken schakelt het toestel in of uit. Door **kort** te drukken gaat u naar de standbymodus resp. haalt u het toestel weer uit de slaapstand. Het apparaat wordt opnieuw “geactiveerd” door te **drukken** op de aan/uit-schakelaar.
❷	Geheugen sleuf	Sleuf voor de opname van een **optionele** geheugenkaart.

Onderaanzicht



Nr.	Component	Beschrijving
❶	Mini-USB-aansluiting	Aansluiting voor de verbinding met een pc via de USB-kabel (voor de gegevensafstemming) aansluiting voor de externe stroomvoorziening.

Linkeraanzicht

Nr.	Component	Beschrijving
❶	Koptelefoon	Aansluiting voor koptelefoon Het toestel gedurende lange tijd op volle sterkte gebruiken, kan het gehoor van de gebruiker beschadigen.

Eerste initialisatie

Hierna wordt u stap voor stap door de eerste initialisatie van het navigatiesysteem gevoerd.

Verwijder eerst de transportbeschermfolie van het scherm.

I. Accu laden

U kunt de batterij van uw navigatiesysteem op de volgende manieren opladen:

- met behulp van een autoadapter of
- met behulp van een USB-kabel.

> **Opgelet!**
>
> Naargelang de laadstatus van de ingebouwde accu kan het nodig zijn het toestel eerst voor een bepaalde duur op te laden, voordat de initiële installatie kan worden uitgevoerd.

Houd bij de behandeling van de accu rekening met volgende opmerkingen:

- De weergave van de laadtoestand knippert **oranje**, tot uw apparaat opgeladen is. Onderbreek indien mogelijk de laadprocedure niet, voordat de batterij volledig opgeladen is. Het laadstatuslampje licht al **groen** op, wanneer de accu een hoge laadcapaciteit heeft bereikt. Laat het toestel nog 20 minuten aangesloten aan de oplaadkabel; om de volle oplaadcapaciteit te bereiken.
- Tijdens het opladen kunt u met uw navigatiesysteem werken. U dient er echter voor te zorgen dat de stroomtoevoer bij de eerste installatie niet wordt onderbroken.
- Laat de externe voeding continu op het apparaat aangesloten zodat de ingebouwde batterij volledig opgeladen kan worden.
- U kunt de externe voeding aangesloten laten, zodat u steeds kunt werken. Gelieve er rekening mee te houden dat de autoadapter stroom verbruikt wanneer hij de accu van het navigatiesysteem niet aan het laden is.
- Bij een heel lage restlading van de oplaadbare batterij kan het meerdere minuten duren, tot het toestel na aansluiting van de externe voeding opnieuw operationeel wordt.
- De accu wordt ook bij een volledig uitgeschakeld toestel opgeladen.

II. Stroomvoorziening

Autoadapter

(lijkende afbeelding)

1. Steek de stekker (❶) van de verbindingskabel in de daarvoor voorziene aansluiting van uw toestel.
2. Steek nu de stroomadapterstekker (❷) in de sigarettenaansteker en zorg ervoor, dat deze tijdens de rit het contact niet verliest. Dit zou immers tot een foutief functioneren kunnen leiden.

Alternatieve oplaadmogelijkheid voor de batterij

Van zodra u uw navigatietoestel op een ingeschakelde pc of notebook heeft aangesloten door middel van een USB-kabel, wordt de batterij opgeladen.

Daartoe hoeft er geen driver of software te worden geïnstalleerd. Onderbreek zo mogelijk, bij de eerste ingebruikneming het laadproces niet.

Opmerking

Wanneer het toestel ingeschakeld is, wordt de helderheid eventueel verminderd wanneer er een USB-verbinding tot stand komt.

Er wordt aanbevolen het toestel in de stand-bymodus te zetten om de laadduur via USB te verkorten.

III. Toestel in- en uitschakelen

Door **lang** (> 3 sec.) op de **aan- / uitschakelaar te drukken** zet u het navigatietoestel aan en schakelt u het volledig uit. Het navigatiesysteem begint automatisch met de initiële inrichting. Selecteer vervolgens de gewenste taal. Het logo van het merk verschijnt en na enkele seconden toont het toestel het **opstartscherm**.

Nadat u een gebruikersmodus hebt geselecteerd en na bevestiging van enkele richtlijnen komt u in het navigatiemenu.

Vanuit dit scherm bedient u het navigatieapparaat.

Hoofdschermen

Knoppen	Omschrijving	Scherm*
	Menu mappen	
	Navigatiemenu (uitgebreide modus)	Navigatiemenu ? Adres invoeren Andere bestemming zoeken Routemanager
	Extras (uitgebreide modus)	Extras ? Eenvoudige modus Handleidingen Travel Guide MP3 Player Contact Manager Andere toepassingen
	Instellingen (uitgebreide modus)	Instellingen 1/2 ? Routeopties Weergave Taalinstellingen Programma instellingen Toestelinstellingen Overige instellingen

Opmerking

Als het menu mappen niet beschikbaar is, dan kunt u nog het navigatiemenu instellingen kiezen. Het menu **Extras** zal automatisch verschijnen.

* De schermafbeeldingen zijn schematisch en kunnen variëren afhankelijk van het model.

Opmerking

Zolang uw navigatiesysteem op een extern voedingssysteem aangesloten is of op accu werkt, volstaat een **korte** druk op de **aan/uit-knop** om het apparaat in- of uit te schakelen (standby mode). Het apparaat wordt opnieuw “geactiveerd” door te **drukken** op de aan/uit-schakelaar.

Via de button **Instellingen** op het hoofdscherm van uw apparaat kunt u de bedrijfstijd aan uw behoeften aanpassen. Uw toestel wordt zo afgeleverd, dat het zich, wanneer het niet aan staat ook bij niet-gebruik, niet zelf uitschakelt.

Wilt u het toestel volledig uitzetten, dan drukt u langer dan 3 seconden op de a**an-/ uitschakelaar.**

Doordat gegevens in het interne geheugen opgeslagen worden, gaan daarbij geen gegevens verloren. Het opstarten kan alleen wat langer duren.

Ook in de stand-bymodus verbruikt uw navigatiesysteem weinig stroom en de batterij wordt ontladen.

Indien uw apparaat reeds in de fabriek met de basisgegevens van de navigatiesoftware uitgerust werd, gebeurt de uiteindelijke installatie van de navigatiesoftware automatisch vanuit het interne geheugen tijden de initialisatie. Volg de instructies op het beeldscherm.

Als er zich gedigitaliseerde kaarten op een **optionele** geheugenkaart bevinden, dan moet u die geheugenkaart tijdens het gebruik van het navigatiesysteem in het toestel steken.

Wordt de geheugenkaart tijdens het gebruik verwijderd, zelfs al is het voor een kort ogenblik, dan moet een reset (zie pagina 28) worden uitgevoerd om het toestel opnieuw op te starten.

Lees hiervoor het hoofdstuk **Navigatie** vanaf pagina 30, a.u.b.

Algemene gebruiksaanwijzingen

In- en uitschakelen

Na de initiële inrichting is uw toestel in zijn normale toestand van gereedheid.

1. Druk kort op de aan- en uitschakelaar om uw navigatietoestel aan te zetten. Het controlelampje van de accu licht even op en het gebruikersscherm verschijnt.

> **Opmerking**
>
> Uw toestel wordt zo afgeleverd, dat het zich, wanneer het niet aan staat ook bij niet-gebruik, niet zelf uitschakelt. Via de button Instellingen op het hoofdscherm van uw apparaat kunt u de bedrijfstijd aan uw behoeften aanpassen.
>
> Ook in de stand-by modus verbruikt uw navigatiesysteem weinig stroom en de batterij wordt ontladen.

2. Druk kort op de aan- en uitschakelaar, om uw navigatietoestel uit te zetten. Het volgende krijgt u te zien:



U heeft nu drie opties:

Toets	Beschrijving
	Afbreken/terug Als u per vergissing in dit scherm bent terechtgekomen, dan tikt u op de pijl om weer naar het vorige scherm terug te gaan.
	Standby modus Als u op deze knop tikt, dan gaat uw toestel in de stand-by modus.
	Reset Als u op deze knop tikt, dan voert u een reset uit.

Wanneer u geen gebruik wilt maken van een van deze drie mogelijkheden, gaat het toestel na enkele seconden automatisch in de stand-by modus.

Voor verdere instellingen in de stand-by modus, zie ook hoofdstuk Bijzondere functie CleanUp (Engelstalig programma), pagina 52, Punt 8.

Heeft u de comfortfunctie DC AutoSuspend geactiveerd, dan verschijnt er na verloop van de vertragingstijd van enkele seconden eveneens dit beeldscherm.

Security

Via deze functie kunt u uw toestel beschermen tegen toegang door vreemden. Vooraleer u deze functie kunt gebruiken, moeten er eerst enkele eenmalige instellingen gedaan worden. Ga daarbij als volgt te werk:

Wachtwoord en verwijstekst vastleggen

1. Geef via het hoofdscherm in de **Instellingen** en dann in de **Toestelinstellingen**.
2. Tik op **Security**, om de functie te starten. Het volgende scherm verschijnt:

3. Tik op ✓, om het **Admin-wachtwoord** te geven.
4. Er verschijnt een toetsenbord. Voer op deze manier uw wachtwoord in.

> **Opmerking**
>
> Het wachtwoord moet uit minstens 4 tekens bestaan. Gebruik een combinatie van letters (A-Z) en cijfers (0-9). Bewaar het wachtwoord op een veilige plaats.

5. Nadat u een wachtwoord heeft ingevoerd, bevestigt u dit met ✓.

6. Voer het wachtwoord in het tweede veld in, om het opnieuw te bevestigen en eventuele fouten te vermijden.

> **Opmerking**
>
> Het wachtwoord wordt in de vorm van sterretjes aangeduid (****).

7. Nadat u het wachtwoord heeft ingevoerd, verschijnt er nog een tekstveld. Voer hier de verwijstekst in, die als geheugensteuntje voor uw wachtwoord dient. Deze verwijzing kunt u dan oproepen, als u uw wachtwoord vergeten bent, resp. het verkeerd ingegeven heeft.

Instellingen regelen

Nadat u uw wachtwoord en de verwijzingstekst met succes heeft ingevoerd, verschijnt het volgende keuzevenster waarmee u de instellingen voor de functie Security instelt.

Toets	Beschrijving
	Stel hier in of het toestel na een koude start (Hard Reset) het wachtwoord moet vragen.
	Stel hier in, of het toestel na opnieuw opstarten (reset) het wachtwoord weer moet opvragen.
	Stel hier in, of het toestel na het inschakelen vanuit de stand-by modus het wachtwoord moet vragen.

Bevestig uw instellingen met . Het volgende scherm verschijnt:

SuperPIN en UUID

Nadat u de instellingen ingesteld heeft, verschijnt de SuperPIN en de UUID (Universally Unique IDentifier = unieke toestelidentificatie)op het scherm.

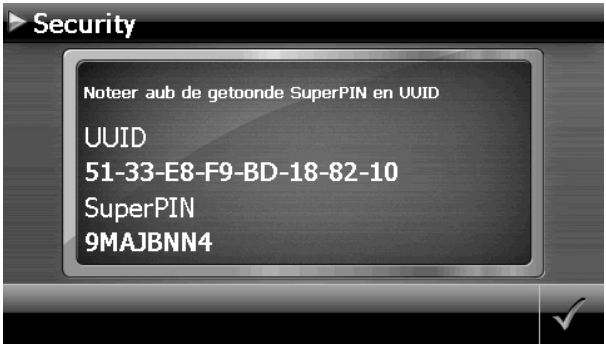

Opmerking

Noteer deze gegevens in uw gebruiksaanwijzing (zie pagina 7) en bewaar ze op een veilige plek.

Deze gegevens heeft u nodig wanneer u het wachtwoord tot drie keer toe fout ingaf. Het navigatietoestel kan dan enkel met deze gegevens opnieuw vrijgegeven worden.

Instellingen achteraf instellen

Wanneer u al een wachtwoord hebt geregistreerd en nadien andere dingen wil instellen, bijvoorbeeld wanneer u uw wachtwoord wil wijzigen, start u de Security-functie op. Dan verschijnt het volgende beeldscherm.

Toets	Beschrijving
Actieve profielinstellingen	Wachtwoord of verwijzingstekst veranderen
Instellingen authentificatie	Instellingen authentificatie (blz. 24, Instellingen regelen)
SuperPIN weergeven	SuperPIN en UUID aanduiden (blz. 25)
Terugzetten op standaard	Reset de volledige beveiligingsfunctie. Na het uitvoeren van deze functie worden alle beveiligingsinstellingen en wachtwoorden gewist. Om deze functie te kunnen uitvoeren, moet u uw wachtwoord nog een keer invoeren en bevestigen.

Opvragen van het wachtwoord

Wanneer u een **wachtwoord** via de Security-functie heeft vastgelegd, wordt het wachtwoord, afhankelijk van de instelling, gevraagd wanneer het toestel opnieuw opgestart wordt.



1. Geef via het toetsveld het door u gekozen wachtwoord aan.

> **Opmerking**
>
> Het wachtwoord wordt in de vorm van sterretjes aangeduid (****).

De door u bepaalde informatie wordt weergegeven als u het vraagtekensymbool aanraakt.

2. Klik op om de invoer te bevestigen.

> **Opmerking**
>
> Wanneer u het wachtwoord 3 keer fout invoert, moet u de SuperPIN ingeven. Wanneer u die ook kwijt bent, dan moet u zich met de UUID tot uw Service Center wenden. De UUID komt onderaan het beeldscherm in beeld.

Navigatiesysteem terugstellen

Er bestaat een mogelijkheid om het navigatiesysteem te resetten indien het niet meer juist reageert of werkt.

Bij deze mogelijkheid start het navigatiesysteem opnieuw op, zonder dat het nodig is een nieuwe installatie te doen. De Reset wordt vaak gebruikt om het geheugen te reorganiseren. Daarbij worden alle lopende programma's afgebroken en wordt het werkgeheugen opnieuw van zijn beginwaarden voorzien.
U gebruikt deze mogelijkheid wanneer uw navigatiesysteem niet meer correct reageert of werkt.

Reset

Druk even op de in-/uitschakelaar. Dan verschijnt het volgende scherm:



Wanneer u een reset wilt uitvoeren, klikt u op de toets .

Meer informatie over dit scherm vindt u in de paragraaf In- en uitschakelen, pagina 22.

Volledig uitschakelen / Hard Reset

Opgelet!

Een Hard Reset verwijdert alle gegevens in het tijdelijke geheugen.

Uw navigatiesysteem bevindt zich normaal gesproken in de stand-by modus, als u het uitgeschakeld hebt door kort te drukken op de aan/uitschakelaar. Bovendien kan het systeem ook helemaal uitgeschakeld worden, zodat het zo weinig mogelijk energie verbruikt. Als u het toestel volledig uitschakelt, gaan alle gegevens in het tijdelijke geheugen verloren (Hard Reset).

Zo schakelt u uw navigatiesysteem volledig uit:

1. Druk **lang (> 3 sec.) op de aan-/uitschakelaar**, om het toestel uit te schakelen.
2. Druk **lang (> 3 sec.) op de aan-/uitschakelaar**, om het toestel opnieuw in te schakelen.

Als uw toestel in de fabriek al met de basisgegevens van de navigatiesoftware in het niet-tijdelijke geheugen uitgerust is, dan dient u **niet** de software opnieuw te installeren.

Navigatie

Veiligheidstips voor navigatie

Een uitvoerige handleiding vindt u op de bijbehorende DVD.

Tip voor de navigatie

- Voer geen instellingen aan het navigatiesysteem uit tijdens het rijden, om uzelf en anderen niet nodeloos in gevaar te brengen!
- Als u een keer de gesproken aanwijzingen niet hebt verstaan of onzeker bent, wat u bij het volgende kruispunt moet doen, dan kunt u zich met behulp van de kaart- of pijlweergave snel oriënteren. Kijk enkel dan op de scherm, als u zich in een veilige verkeersituatie bevindt!

Juridische opmerking

In sommige landen is het gebruik van toestellen verboden die voor verkeerscontrolesystemen (bv. „flitspalen“) waarschuwen. Wij raden u aan inlichtingen over de juridische situatie in te winnen en de waarschuwingsfunctie enkel daar te gebruiken, waar ze is toegestaan. We kunnen niet verantwoordelijk worden gesteld voor schade die het gevolg is van het gebruik van de waarschuwingsfunctie.

Belangrijk

De aanleg van het wegennet een het verkeersreglement heeft voorrang op de instructies van het navigatiesysteem. U mag de instructies enkel volgen als de verkeerssituatie en het verkeersreglement dit toestaan! Houd er ook rekening mee dat de snelheidswaar-schuwingen van uw navigatiesysteem niet bindend zijn. U moet de snelheidsaanduidingen op de verkeerborden volgen. Het navigatiesyteem zal u ook dan naar uw doel leiden, mocht u van de vooraf berekende route moeten afwijken.

- De richtlijnen van het navigatiesysteem ontslaan de bestuurder niet uit zijn plicht tot zorgvuldigheid en verantwoordelijkheid.
- Plan de routes voor u moet vertrekken. Als u tijdens het rijden een nieuwe route moet invoeren, stop dan even.
- Om het GPS-signaal correct te ontvangen, mogen geen metaalachtige voorwerpen de radio-ontvangst verhinderen. Bevestig het toestel met de zuignap aan de binnenkant van de voorruit of in de buurt van de voorruit. Probeer meerdere plaatsen in uw voertuig uit om een optimale ontvangst te verkrijgen.

Tips voor gebruik in een voertuig

- Let tijdens de installatie van de houder erop, dat de houder bij ongevallen geen veiligheidsrisico vormt.
- Bevestig de componenten stevig in uw voertuig en let bij de installatie op een vrij uitzicht.
- Het beeldscherm van het toestel kan lichtreflecties veroorzaken. Let er dus op dat u tijdens de werking niet verblind wordt.
- Leg de kabel niet in de onmiddelijke nabijheid van componenten die belangrijk zijn voor de veiligheid.
- Monteer de houder niet binnen de actieradius van de airbags.
- Controleer regelmatig de zekere zit van de zuigvoet.
- De adapter voor stroomtoevoer verbruikt ook dan stroom als er geen toestel op is aangesloten. Verwijder hem als hij niet wordt gebruikt om een ontlading van de autobatterij te voorkomen.
- Controleer na de installatie alle inrichtingen die belangrijk zijn voor de veiligheid.

Tip

Laat uw navigatiesysteem niet achter in de auto. Om veiligheidsredenen dient u ook de autohouder te demonteren.

Stand van de antenne

De antenne moet een vrije zicht naar de hemel hebben voor de ontvangst van de signalen van de GPS-satelieten. Probeer bij ontoereikende ontvangst verschillende mogelijkheden uit voor montage en uitrichting van de antenne in uw voertuig.

I. Montage van de autohouder

Opgelet!

Monteer de houder van het navigatiesysteem enkel dan aan de voorruit als uw zicht niet wordt belemmerd.

(vergelijkbare afbeelding)

Opmerking

Afhankelijk van het type kan uw navigatiesysteem bij wijze van alternatief ook met een andere autohouder uitgerust zijn.

Opmerking

Maak het raam met een glasreiniger zorgvuldig schoon. Als de temperatuur beneden de 15° C is, dan moet u het raam en de zuignap een beetje opwarmen.

Zet de autohouder met de zuigvoet rechtstreeks op de voorruit en druk de hendel naar beneden. De zuigvoet zuigt zich op de ondergrond vast.

II. Bevestiging van de navigatiesysteem

1. Sluit de autoadapter op uw navigatiesysteem aan en breng de geheugenkaart in.
2. Zet het toestel in het midden onderaan op de schaal en druw het zachtjes naar achter, totdat het erin sluit.
3. Nu schuift u het toestel lichtjes **naar achteren** (❶) totdat het hoorbaar vergrendelt (❷).

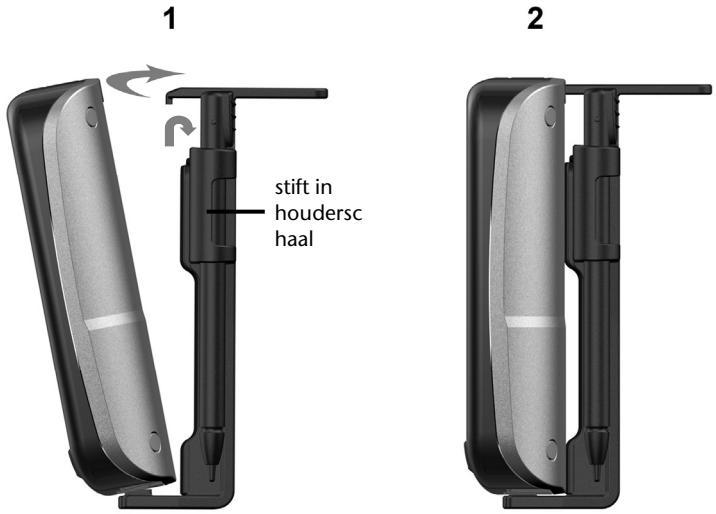

(vergelijkbare afbeelding)

4. U zet de houderschelp op de bevestigingspinnen van de autohouder.
5. Nu schuift u het toestel **naar beneden** totdat het hoorbaar vergrendelt.
6. Nu kunt u de volledige eenheid op de schoongemaakte voorruit of op de zuignap zetten.

III. Autoadapter aansluiten

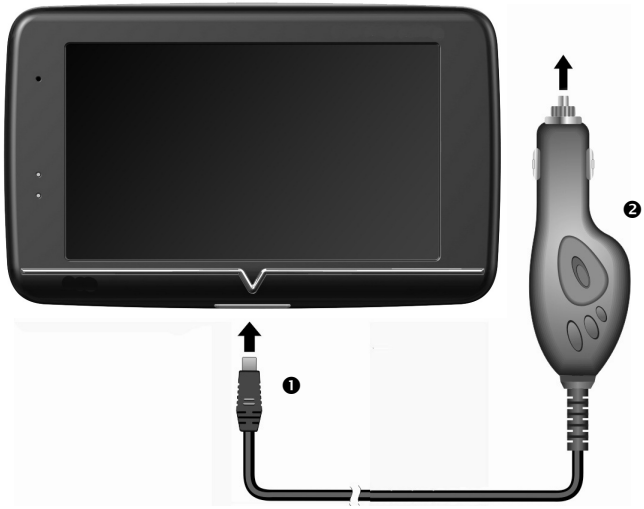

(lijkende afbeelding)

1. Steek de stekker (❶) van de verbindingskabel in de daarvoor voorziene aansluiting.
2. Steek nu de stroomadapterstekker (❷) in de sigarettenaansteker en zorg ervoor, dat deze tijdens de rit het contact niet verliest. Dit zou immers tot een foutief functioneren kunnen leiden.

Opmerking

Trek na de rit, of als u uw wagen gedurende langere tijd niet gebruikt, de stroomadapterstekker uit de sigarettenaansteker. Op die manier kan de accu van de auto zich niet ontladen. Schakel in dat geval het navigatiesysteem via de aan/uitknop uit.

IV. Navigatiesoftware starten

Opmerking

Bevat uw geheugenkaart (extra) kaarten, dan moet de geheugenkaart tijdens het gebruik van het navigatiesysteem steeds in het apparaat zitten.

Als de geheugenkaart tijdens het gebruik verwijderd wordt, al is het kortstondig, moet een reset uitgevoerd worden om het navigatiesysteem opnieuw te starten (blz. 28). Naargelang het navigatiesysteem gebeurt deze reset automatisch.

Schakel uw navigatiesysteem in.

1. Naargelang de uitvoering start de navigatiesoftware onmiddellijk of na aantikken van de navigatieknop op het hoofdscherm.
2. Tik op het scherm **Navigatie** aan om de bestemming in te brengen en voer het adres van uw navigatiedoel in. Door klikken op het symbool bevestigt u uw invoer en start u de navigatie op. Bij toereikende satellietontvangst verschijnt na enige tijd de weginformatie op het scherm, aangevuld met gesproken aanwijzingen.

Informatie over de verdere bediening van de navigatiesoftware vindt u in de uitgebreide **gebruikershandleiding op DVD**. Het gaat hierbij om een PDF-bestand, die u met elke Acrobat Reader kunt lezen en printen.

Opmerking

De GPS-ontvanger heeft bij het eerste gebruik enige minuten nodig, voordat hij geïnitialiseerd is. Ook wanneer het symbool aanduidt dat er een GPS-signaal aanwezig is, kan de navigatie onjuist zijn. Bij verdere ritten duurt het ca. 30-60 seconden, vóór er een correct GPS-signaal komt, op voorwaarde dat er voldoende „zicht“ op de satelliet is.

Picture Viewer

Uw navigatiesysteem beschikt over een Picture Viewer.

Met de **Picture Viewer** kunt u foto's in jpg-formaat bekijken die zich op de geheugenkaart van uw navigatiesysteem bevinden. Alle foto's die zich op de geheugenkaart bevinden zijn onmiddellijk te bekijken.

Bediening van de Picture Viewer

Om deze toepassing te starten, klikt u in het menu **Extras** op de knop **Picture Viewer**.

Overzicht van het hoofdscherm

Afb.: Kleine foto's

Met de twee **pijltoetsen** beweegt u in de kleine foto's naar rechts of links. Klik op een bepaalde foto om hem als grote foto over het volledige scherm te bekijken. Door op te drukken gaat u in de kleine foto's terug naar het begin.

Door te klikken op het symbool verlaat u de toepassing.

U kunt de **diashow** starten door op het symbool te klikken.

Grote foto

Afb.: Grote foto zonder bedieningspaneel

Klik bij de grote foto **onderaan** op het beeldscherm om het **bedieningspaneel** te activeren:



Afb.: Grote foto met bedieningspaneel

Toets	Beschrijving
	Draaien 90° met de klok mee
	Raster invoegen
	Vorig beeld
	Diashow starten Diashow stopzetten
	Volgende foto
	Draaien 90° tegen de wijzers van de klok in

Door op het midden van de foto te klikken, keert u terug naar de kleine foto's.

Door op het symbool (raster invoegen) te drukken, wordt de foto in 6 velden onderverdeeld.



Afb.: Grote foto met raster

Door op een vierkant te klikken, wordt dat deel van de foto vergroot:

Afb.: Zoom in modus

Door op het midden van de foto te klikken, keert u terug naar de grote foto.

Travel Guide

Uw navigatiesysteem beschikt over een **Travel Guide**.

De **Travel Guide** geeft algemene informatie over verschillende aspecten van bepaalde steden of regio's in Europa, zoals bv. bezienswaardigheden, restaurants, cultuur en reisinformatie. Om deze toepassing te starten, klikt u in het menu **Extras** op de knop **Travel Guide.**

Overzicht van het hoofdscherm

Als u informatie wilt opvragen, kies dan eerst het **land**, dan de **plaats** of de **regio**. Daarna kiest u bv. de categorie. Indien gewenst kunt u uw zoekresultaten filteren door **prijsklasse** en/of **Beoordeling** aan te geven.



Afb. 1



Afb. 2

Afb. 3

Afb. 4

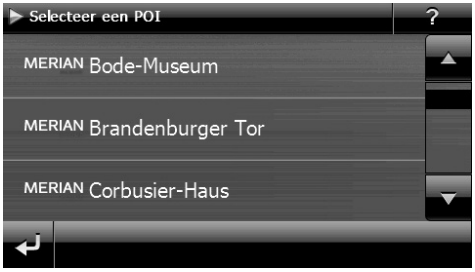

Afb. 5

Afb. 6

Afb. 7

Afb. 8

Als u een bepaald onderwerp hebt gekozen, bevestig dan door op Navigeren te klikken. De navigatiesoftware kan dan naar het betreffende adres gaan.

Toets	Beschrijving
	Vorige scherm
Adres	Toont het adres van de gekozen categorie
Afbeeldingen	Toont beschikbare foto’s van de gekozen categorie
Navigeren	Door op deze knop te drukken, kunt u direct naar het gekozen adres toe navigeren.

Opmerking

De keuzemogelijkheden in de Travel Guide kunnen naargelang de software uitvoering afwijken.

AlarmClock (wekfunctie)

Uw navigatiesysteem is uitgerust met een **AlarmClock / wekfunctie**.

Om deze toepassing te starten, klikt u in het menu **Extras** op de knop **Alarm Clock.**

De wekfunctie kan zowel als normale wekker fungeren wanneer het toestel uitgeschakeld is (standbymodus/ energiebesparingsmodus) alsook als herinnering tijdens de lopende navigatie.

Overzicht van het hoofdscherm

Dit beeld krijgt u, waanneer u nog geen wekuur heeft ingesteld. Geef het wekuur in in het **24-uur-formaat** en bevestig uw invoering met .

Beschrijving van de toetsen

Toets	Beschrijving
20:32	Huidige systeemtijd
Instellingen	Instelmodus (instellen van volume, systeemtijd en alarmgeluid)
	Nachtmodus (stand-by modus)
	Nieuwe instelling/Deactiveren van de wekfunctie
	Instellen van de wekuur
	Wissen van de invoer
	Bevestigingstoets
	Volume verminderen / vehogen
	Terug naar het vorige menu
	Sluit de toepassing

Instellen van de systeemtijd

In de rechterbovenhoek van het scherm wordt het huidige uur aangegeven. Dat kunt u als volgt aanpassen:

1. Toets op het hoofdscherm op Instellingen. Dan verschijnt het volgende scherm:

2. Toets op om het uur in te stellen.

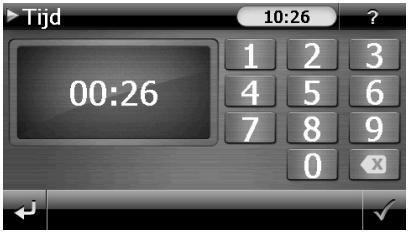

Afb. 1

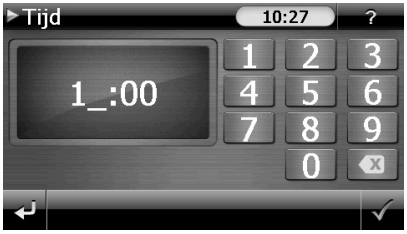

Afb. 2

Opmerking

De systeemtijd wordt ge-update bij GPS-ontvangst. Let daarbij ook op de juiste instelling van de tijdzone.

Keuze van een wektoon

1. Om een **wektoon** uit te kiezen, tikt u op .

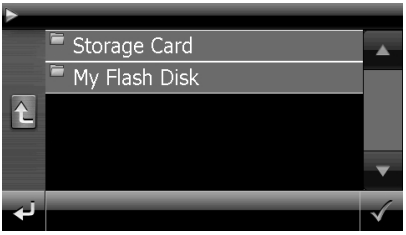

2. Kies de gewenste map en bevestig deze keuze met de -knop.
3. Wanneer u een andere wekkertoon op uw geheugenkaart wilt kiezen, kiest u de map waarin deze zich bevindt onder de aanduiding Storage Card en wederom bevestigd u uw keuze met .



4. Kies, zoals beschreven bij de MP3-speler, de gewenste wektoon uit en bevestig deze met .



5. De uitgekozen wektoon wordt door een gekenmerkt.
6. Sluit de toepassing met .

Volume instellen

Door de toets aan te toetsen kunt u het volume van het weksignaal aanpassen.

Opmerking

Het hier geconfigureerde volume heeft enkel betrekking op het weksignaal en wijzigt het volume van de gesproken navigatie of van de andere functies van het systeem niet.

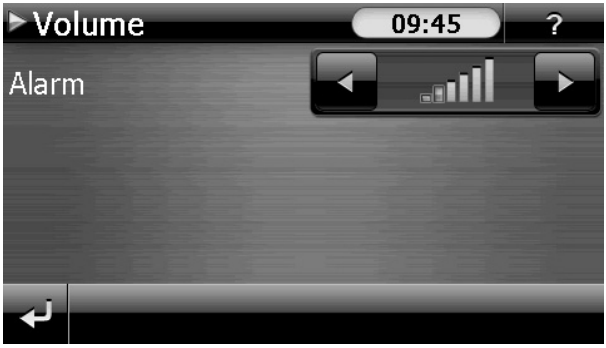

Afb.: Volumeregeling

Snoozefunctie

Als de wekker afgaat op het aangeduide uur, kunt u het weksignaal via de snoozefunctie **op regelmatige tijdstippen** laten herhalen:

1. Toets op om de snoozefunctie te activeren.

Afb.: Wekaanzicht

2. Om de dag nadien weer op het ingegeven tijdstip gewekt te worden, beëindigt u de snoozefunctie via het schakelvlak . Door te klikken op verlaat u de wekaanduiding en keert u terug naar het scherm van voor het wektijdstip terug.

Beëindigen van de Alarm Clock

1. Om het ingestelde wekuur te deactiveren, toets u op .
2. U bevindt zich nu in de instellingsmodus.
3. Toets op om de toepassing te verlaten. Er is geen wektijd ingesteld.

Sudoku

Uw navigatiesysteem is uitgerust met het spel **Sudoku**.

Om deze toepassing te starten, klikt u in het menu “**Andere toepassingen**” op de knop **Sudoku**.

Sudoku is een cijferraadsel. Het speelveld is vierkant en in negen blokken onderverdeeld. Elk blokje bestaat dan weer uit 9 vakjes.

De **bedoeling** bij Sudoku is om alle 81 cijfervelden correct in te vullen met cijfers van 1 tot 9. Elk cijfer mag maar één keer in elk blokje voorkomen. Bovendien mag elk cijfer ook maar één keer per rij en per kolom voorkomen.

Bij het begin van het spel worden enkele speelvelden al van een cijfer tussen 1 en 9 voorzien.

Overzicht van het hoofdscherm

Beschrijving van de toetsen

Toets	Beschrijving
	Spel starten
Aanwijzinge weergeven	Deze toets toont u tips voor oplossingen. Duwt u nog een keer op de toets, dan verdwijnen de tips weer.
Oplossing weergeven	Deze toets toont oplossingen voor de vakken met getallen. Duwt u opnieuw op de toets, dan verdwijnen de oplossingen.

Nieuw	Deze toets start een nieuw Sudoku-spel.
Instellingen	**Instellingen** In het menu instellingen hebt u de volgende mogelijkheden:
	Met deze toets slaat u het actuele spel op.
	Met deze toets roept u een opgeslagen spel weer op het scherm.
Wissen	Wissen van een opgeslagen spel.
	Hier kunt u de moeilijkheidsgraad instellen.
	Terug naar het huidige spel

Overzicht over het speelveld

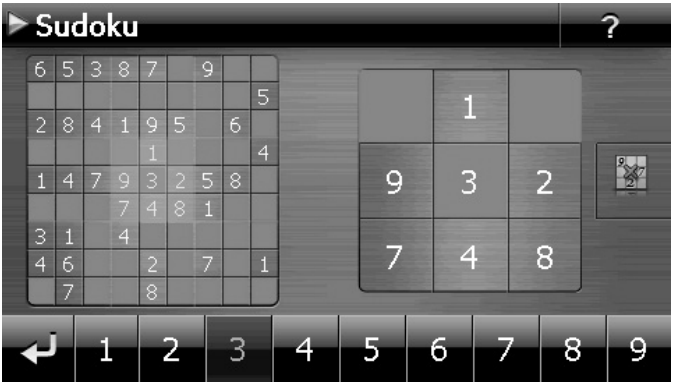

Beschrijving van de toetsen

Toets	Beschrijving
1 2 3 4 5 6 7 8 9	**Lijst voor de invoer van getallen** Keuzelijst van het invoeren van getallen in de getallenvakken. Het gekozen getal word gemarkeerd en kan door het aantikken van een getallenvak in dit vak worden ingevoerd.
	Invoer U markeert eerst een getal in de getallenlijst, dat in een bepaald vak zou moeten verschijnen. Vervolgens kiest u het gewenste vak.
	Wissen U kiest eerst het wissymbool uit en dan het getal.
	De toepassing beëindigen.

Vaak gestelde vragen

Waar vind ik meer informatie over het navigatiesysteem.

Uitgebreide handleidingen voor de navigatie vindt u op de DVD die met uw apparaat wordt meegeleverd.

Gebruik als bron voor extra hulp ook de uitgebreide hulpfuncties, die u eenvoudigweg kunt intoetsen (veelal de F1-toets op de PC) of aanstippen op het vraagteken (bij de navigatie-systeem). Deze hulpfuncties worden tijdens het gebruik van de computer of het apparaat ter beschikking gesteld.

Waarom heb ik de meegeleverde DVD nodig?

De DVD bevat:

- het programma ActiveSync® voor de gegevensafstemming tussen het navigatiesysteem en de PC.
- Extra programma's (optionaal).
- Deze gebruikshandleiding in digitale vorm.
- gedigitaliseerd kaartmateriaal
- PC programma voor het snelle herstel van de gegevens
- Instructies voor het gebruik van de navigatiesoftware

Het navigatiesysteem reageert niet meer. Wat moet er gedaan worden?

Voer een Reset uit (blz. 28).

Hoe kan ik de belichting bijregelen?

Onder Settings.

Service

Fouten en mogelijke oorzaken

Het navigatiesysteem reageert niet meer of gedraagt zich abnormaal.

- Voer een Reset uit (blz. 28).

Het navigatiesysteem wordt door ActiveSync® enkel als gast herkend.

- Zie informatie op pagina 56.

De GPS-ontvanger kan niet geïnitialiseerd of gevonden worden.

Indien ondanks een correcte installatie van het systeem nog steeds geen signaal op het beeldscherm ontvangen wordt, kan dat volgende oorzaken hebben:

- Er is niet voldoende satellietontvangst mogelijk.
  Oplossing:
  Verander de positie van uw navigatiesysteem en zorg ervoor dat het „vrije“ zicht van de antenne niet in het gedrang komt.

Er zijn geen gesproken aanwijzingen te horen.

- Controleer de volume-instelling.

Als u nog verdere ondersteuning nodig heeft ?

Als onze adviezen uit de vooraangaande onderdelen het probleem niet hebben kunnen oplossen, dan vragen wij u ons te contacteren. Als u ons volgende informatie zou kunnen bezorgen, zou u ons enorm helpen:

- Wat is u configuratie?
- Welke randapparatuur gebruikt u?
- Welke meldingen verschijnen er op de scherm?
- Welke software gebruikte u, toen de fout zich voordeed?
- Welke stappen hebt u reeds ondernomen om het probleem te verhelpen?
- Als u reeds een klantnummer hebt, graag dit nummer meedelen.

Appendix

Bijzondere functie CleanUp (Engelstalig programma)

De CleanUp-functie dient voor het gericht wissen van pc-gegevens die niet langer gebruikt worden.

> **Belangrijk**
>
> Gebruik deze functie zeer voorzichtig aangezien er gegevens gewist kunnen worden die dan handmatig hersteld moeten worden.

De CleanUp-functie wordt geactiveerd wanneer onmiddellijk na de starttoon na een reset kortstondig de **„o“** in het GoPal-schrift van het hoofdmenu aangetikt wordt.

De CleanUp-functie bevat 9 opties:

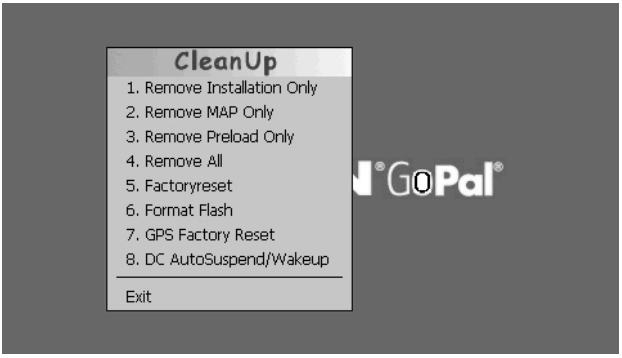

1. Remove Installation Only

Verwijdert de geïnstalleerde SW uit het permanente geheugen **„My Flash Disk“** [= onderdeel van het permanente geheugen waar na de eerste installatie de uitvoerbare onderdelen van de navigatiesoftware zijn opgeslagen (\My Flash Disk\Navigation)].

2. Remove MAP Only

Verwijdert de digitale kaarten uit het permanente geheugen (\My Flash Disk\MapRegions).

3. Remove Preload Only

Verwijdert de voor de installatie van het navigatiesysteem noodzakelijke gegevens uit het permanente geheugen (\My Flash Disk\Install).

4. Remove All

Wist de inhoud van het **“My Flash Disk”** geheugen. Het is niet nodig het scherm na het uitvoeren van deze functie opnieuw te kalibreren.

5. Factoryreset

Terugzetten in de leveringstoestand bij intacte hoofdinstallatie.

6. Format Flash

Formatteert het interne **"My Flash Disk"** geheugen. Bij een uitgebreide foutcorrectie kan deze formattering eventueel noodzakelijk zijn. Na de uitvoering van de formatfunctie is het noodzakelijk het scherm opnieuw te kalibreren. Ook worden alle gegevens in het interne **"My Flash Disk"** geheugen gewist, zonder kans op herstelling (kijk Remove All).

7. GPS Factory Reset

Bepaalt de toestand van de GPS-ontvanger bij levering. Bij gebruik van de GPS-functie nadat de fabrieksinstellingen gereset werden, moet de GPS- ontvanger zich weer oriënteren. Dat proces kan een poosje in beslag nemen.

8. DC AutoSuspend /Wakeup

Hier kunt u kiezen, wanneer uw navigatiesysteem automatisch in de stand-by-modus moet gaan wanneer de externe stroomvoorziening onderbroken wordt. Deze functie is bijvoorbeeld nuttig bij voertuigen waarbij de sigarettenaansteker uitgeschakeld wordt wanneer het contact uitgeschakeld wordt.

De autoSuspend-functie wordt enkele seconden na het wegvallen van de externe stroomvoorziening geactiveerd en voor de ingestelde tijd verschijnt het stand-by-scherm (zie pagina 22).

Wanneer de stroomvoorziening binnen de totale tijd weer op gang komt (bijvoorbeeld wanneer de motor even uitgeschakeld werd), wordt de DC autoSuspend-functie weer gedeactiveerd. Zon niet, dan gaat het navigatiesysteem na afloop van de ingestelde tijd in de stand-by-modus.

Stel de gewenste tijd in door aan te tikken en bevestig uw keuze met **OK**.

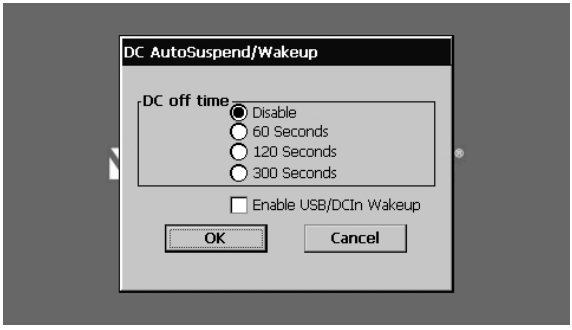

Opmerking

Bij levering en na een Hard Reset (zie pagina 29) is deze functie gedeactiveerd en kan ze individueel ingesteld worden.

Exit

Verlaat de CleanUp-functie en herstart het apparaat (zoals een reset)

> **Opmerking**
>
> Vooraleer de gegevens werkelijk gewist worden, is er een bevestiging nodig. Tik hiervoor op YES. Indien de te wissen niet (meer) voorhanden zijn, krijgt u een bijhorende melding.
> Om de gegevensbestanden in het interne geheugen (installatiebestanden en kaartengegevens) te herstellen leest u a.u.b. het hoofdstuk ”**Kopiëren van installatiebestanden en kaartengegevens naar het interne geheugen**” op pagina 62.

Synchronisatie met de PC

I. Microsoft® ActiveSync® installeren

Voor de overdracht van gegevens tussen uw pc en uw navigatiesysteem heeft u het programma Microsoft® ActiveSync® nodig.

U hebt samen met uw apparaat een licentie van dit programma verkregen. U vindt het op de DVD.

> **Opmerking**
>
> Gebruikt u het besturingssysteem Windows Vista/Windows®7, dan heeft u de ActiveSync®-communicatiesoftware niet nodig. De systeem-bestanden die nodig zijn voor de pure overdracht van gegevens zijn bij levering al geïntegreerd in het besturingssysteem.
>
> Sluit uw toestel met behulp van de USB-synchronisatiekabel op uw PC aan. Nadat een nieuw toestel gevonden werd, worden alle noodzakelijke drijvers automatisch geïnstalleerd.
> Na een geslaagde installtie, vindt u uw nieuw toestel terug in het overzicht van Windows Explorer, onder item „draagbare toestellen“.
>
> **Opgelet**
>
> Bij de installatie van software kunnen belangrijke bestanden overschreven en gewijzigd worden. Om bij eventuele problemen na de installatie op de originele bestanden te kunnen teruggrijpen, dient u voor de installatie een back-up van de harde schijf te nemen.

Onder Windows® 2000 of XP moet u de administratierechten hebben om de software te installeren.

> **Belangrijk**
>
> De navigatiesysteem nog niet met uw PC verbinden.

7. Plaats de **DVD** en wacht tot het programma automatisch start.

> **Opmerking**
>
> Indien dat niet werkt, is waarschijnlijk de zogenoemde Autorun functie gedesactiveerd. Om de installatie manueel te starten, moet het programma Setup op de DVD gestart worden.

8. Selecteer eerst de taal en klik vervolgens op **ActiveSync® installeren** en volg de aanwijzingen op het beeldscherm.

Opmerking

Bij de installatie van de GoPal Assistant wordt **ActiveSync®** automatisch mee geïnstalleerd.

II. Aansluiten op de PC

1. U start het navigatietoestel door de aan-/uitschakelaar in te duwen
2. U sluit de USB-kabel op uw navigatiesysteem aan.
3. Het andere uiteinde van de USB-kabel sluit u aan op een vrije USB-poort van uw computer.
4. Na de aansluiting van het navigatiesysteem verschijnt het volgende scherm:

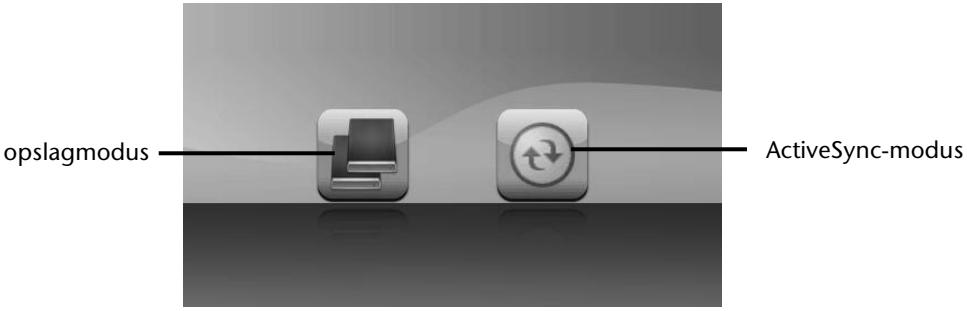

Opmerking

Heeft u geen modus gekozen, dan laadt het systeem na enkele seconden automatisch de ActivSync®-Modus.

5. U kiest de gewenste modus uit:

Opslagmodus

In het opslagmodus kunt u uw navigatietoestel gebruiken als een wisselmedium (bv. zoals een USB-stick). Er verschijnen twee wisselmedia op het systeem: het interne geheugen van het navigatiesysteem zelf en de (optionele) geheugenkaart, als die in het toestel aanwezig is.

> **Opmerking**
>
> Zolang u zich in deze modus bevindt, kunt u op het toestel parallel geen gegevens invoeren. Om verlies van gegevens te voorkomen, gebruikt u de functie “hardware veilig verwijderen” van uw besturingssysteem. Nu kunt u de kabel van uw navigatiesysteem verwijderen.

De assistent voor hardware-installatie herkent nu een nieuw toestel en installeert de passende driver. Dit kan enkele minuten duren.

ActiveSync®-Modus

Wanneer u de **ActiveSync®-Modus** heeft gekozen, herhaalt u het zoeken naar een verbinding mocht dit in eerste instantie niet succesvol zijn geweest.

Volg vervolgens de aanwijzingen op het scherm. Het programma zal nu een associatie tussen uw PC en het Navigatie systeem aanmaken.

> **Aanwijzing**
>
> Om met de GoPal Assistant te kunnen werken, **moet** het Navigatie systeem bij het de eerste keer koppellen in ActiveSync®-Modus staan.

Alternatieve oplaadmogelijkheid voor de batterij

Van zodra u uw navigatietoestel op een ingeschakelde pc of notebook heeft aangesloten door middel van een USB-kabel, wordt de batterij opgeladen.

Daartoe hoeft er geen drijver of software te worden geïnstalleerd. Onderbreek zo mogelijk, bij de eerste ingebruikneming het laadproces niet.

> **Opmerking**
>
> Wanneer het toestel ingeschakeld is, wordt de helderheid eventueel verminderd wanneer er een USB-verbinding tot stand komt.
>
> Er wordt aanbevolen het toestel in de stand-bymodus te zetten om de laadduur via USB te verkorten.

III. Werken met Microsoft® ActiveSync®

Zodra u uw navigatiesysteem met uw PC verbindt wordt ActiveSync® automatisch opgestart. Het programma controleert, of het om een toestel gaat waarmee een partnerschap is afgesloten. Als dat zo is, dan worden de wijzigingen op de PC en op het navigatiesysteem, die sinds de laatste synchronisatie hebben plaatsgevonden, met elkaar vergeleken en gecoördineerd. In de instellingen van het programma ActiveSync® kunt u precies instellen, welke gegevens bij de synchronisatie prioriteit hebben. Om de effecten van de verschillende instellingen te leren kennen, opent u de helpfunctie (met de toets F1) van het programma. Als het navigatiesysteem niet als een partner wordt herkend, dan wordt automatisch een beperkte **gast-toegang** geactiveerd, waarmee u b.v. gegevens kunt uitwisselen. Indien dit voorkomt terwijl u over een geregistreerd partnertoestel beschikt, dan verbreekt u de verbinding tussen navigatiesysteem en PC en zet u het navigatiesysteem uit en weer aan. U verbindt dan het navigatiesysteem opnieuw met de PC, om de herkenningsprocedure opnieuw op te starten. Wordt het toestel dan nog steeds enkel als gast herkend, dan herhaalt u de procedure opnieuw en herstart u tevens uw PC.

Opmerking

Controleer altijd, dat u uw navigatiesysteem telkens op dezelfde USB-poort van uw PC aansluit, omdat uw PC anders een nieuwe ID toekent en uw toestel opnieuw installeert.

GPS (Global Positioning System)

Het GPS is een satellietondersteund systeem voor de positiebepaling. Met behulp van 24 satellieten die rond de aarde cirkelen is een tot op enkele meters nauwkeurige plaatsbepaling op aarde mogelijk.

De ontvangst van de satellietsignalen gebeurt via de antenne van de ingebouwde GPS-ontvanger die daarvoor een „vrij zicht“ op minstens 4 van deze satellieten nodig heeft.

Opmerking

Bij beperkte zichtbaarheid (bijv. in een tunnel, in huizenrijen, in het bos of ook in voertuigen met gemetalliseerde ruiten) is en plaatsbepaling niet mogelijk. De satellietontvangst begint echter weer zodra de hindernis overwonnen is en men weer een goede zichtbaarheid heeft.
De nauwkeurigheid van de navigatie is bij lage snelheden (bijv. langzaam stappen) eveneens beperkt.

De GPS-ontvanger verbruikt extra energie. Dat is vooral belangrijk in batterijbedrijf. Om energie te besparen, schakelt u het toestel niet onnodig in. Sluit daarom ook de navigatiesoftware af, als deze niet gebruikt wordt of als satellietenontvangst voor een langere duur niet mogelijk zou zijn. Tijdens een korte onderbreking van uw rit kunt u het apparaat echter ook via de in-/uitschakelaar uitschakelen. Opnieuw starten gebeurt door op dezelfde schakelaar te drukken. Bovendien wordt ook de GPS-ontvanger weer geactiveerd als de navigatiesoftware nog actief is. Hierbij kan het naargelang de ontvangstsituatie een tijdje duren vooraleer de positie opnieuw geactualiseerd wordt.

Opmerking

Zorg ervoor dat uw toestel zo vooringesteld dat het in batterijbedrijf bij GPS-ontvangst niet automatisch na enkele minuten uitgeschakeld wordt. Deze voorinstelling kan in de instellingen-modus veranderd worden.
Indien de GPS-ontvanger meerdere uren niet actief is, moet hij zich opnieuw oriënteren. Dit proces kan enige tijd duren.

Werken met geheugenkaarten

Geheugenkaarten invoeren

1. Neem de geheugenkaart (optioneel) voorzichtig uit de verpakking (indien beschikbaar). Let er op, dat u de contacten niet aanraakt en dat ze niet vuil worden.
2. Breng de geheugenkaart in de kaartensleuf in, waarbij de aansluiting naar de contacten naar voren moeten wijzen. De kaart moet zich makkelijk laten vastklikken.

Geheugenkaart verwijderen

Opmerking

U dient eerst de navigatiesoftware af te sluiten en het toestel met de aan-/uittoets uit te schakelen, voordat u de geheugenkaart verwijdert. Anders zou u gegevens kunnen verliezen.

1. Om de kaart te verwijderen, duwt u lichtjes tegen de bovenkant tot dat ze zich ontgrendelt.
2. Trek de kaart eruit zonder de contacten aan te raken.
3. Bewaar de geheugenkaart in de verpakking of op een andere veilige plek.

Opmerking

Geheugenkaarten zijn heel gevoelig. Let erop, dat de contacten niet vuil worden en dat de kaart niet geforceerd wordt.

Gebruik van geheugenkaarten

- Het apparaat ondersteunt enkel geheugenkaarten, die in het gegevensformat FAT16/32 werden geformatteerd. Indien u kaarten gebruikt die met een ander format werden voorbereid (vb. in camera's, MP-3-spellen), zal uw apparaat deze mogelijk niet erkennen en zal u aanbieden deze opnieuw te formatteren.

Opgelet!

Het formatteren van de geheugenkaarten zal alle gegevens onherstelbaar wissen.

Gegevens uitwisselen via kaartenlezer

Wanneer u grote aantallen gegevens (MP3-bestanden, navigatiekaarten) naar de geheugenkaart wenst te kopiëren, kunt u die ook onmiddellijk op de geheugenkaart opslaan.

Vele computers beschikken reeds over een kaartlezer. Hierbij brengt u de kaart in en kopieert u de gegevens direct naar de kaart.

Omwille van de directe toegang gebeurt de overdracht aanzienlijk sneller dan via het gebruik van ActiveSync®.

Bijkomende Kaarten

Uw navigatiesysteem is standaard al met gedigitaliseerde kaarten in het interne geheugen en/of op een geheugenkaart uitgerust.

Naargelang de uitvoering zijn er bijkomende gedigitaliseerde kaarten op uw DVD. Deze kaarten kunt u onmiddellijk naar een geheugenkaart kopiëren. Het gebruik van een externe kaartlezer wordt hiervoor aanbevolen (zie ook pag. 61). De meegeleverde GoPal Assistant laat een makkelijke en individuele samenstelling van het over te dragen kaartmateriaal toe.

Afhankelijk van de hoeveelheid gegevens moet u eventueel geheugenkaarten met een capaciteit van 256 MB, 512 MB, 1.024 MB of meer gebruiken. Extra geheugenkaarten zijn bij gespecialiseerde handelaars te verkrijgen.

Kaarten kopiëren op een geheugenkaart

U kan bijkomende kaarten bij voorkeur met behulp van de Windows verkenner van uw PC naar een geheugenkaart kopiëren. Dit gaat als volgt in zijn werk:

1. Breng de DVD met de nodige kaarten erop in.
2. Open uw bureaublad en kies het DVD-station uit.
3. U kopieert het bestand eindigend op ".**psf**" uit de map van de gewenste regio op de DVD naar de map "**MapRegions**" op uw geheugenkaart.

Naargelang de capaciteit van uw geheugenkaart kunt u meerdere bestanden met mapgegevens op uw geheugenkaart kopiëren. Zorg ervoor dat u over voldoende ruimte op uw geheugenkaart beschikt.

Als u gedigitaliseerde kaarten van meerdere landen of landengroepen op uw geheugenkaart heeft gekopieerd, dan moet u de gewenste landenkaart in de navigatietoepassing van uw toestel uitkiezen.

Alternatieve installatie van de navigatiesoftware van een geheugenkaart

De software voor uw navigatiesysteem kan ook rechtstreeks van een daarvoor voorziene geheugenkaart geïnstalleerd worden.

De voorgeïnstalleerde software moet eventueel vooraf verwijderd worden (zie Bijzondere functie CleanUp, blz. 52).

Tijdens de initiële inrichting wordt u gevraagd de navigatiesoftware te installeren. U doet dat zoals hieronder beschreven:

1. Verwijder de geheugenkaart voorzichtig uit de verpakking. Let er op, dat u de kontakten niet aanraakt of dat ze vuil worden.
2. Stek de geheugenkaart in de geheugen sleuf tot ze vergrendelt.
3. Klik op **OK** om de toepassing te installeren.

Nadat alle gegevens naar uw navigatiesysteem gekopieerd zijn, kunt u via het hoofdbeeldscherm de instellingen voor de navigatie vastleggen.

Kopiëren van installatiebestanden en kaartengegevens naar het interne geheugen

Opmerking

Om gegevens te kunnen overdragen moet uw navigatietoestel via ActiveSync® met de computer zijn verbonden (zie pagina 58).

Uw toestel beschikt over een intern, permanent geheugen in de map **\My Flash Disk**.

Met behulp van ActiveSync® kunt u met de optie **Zoeken** deze, maar ook andere mappen weergeven. Wijzigingen aan mappen en bestanden kunnen net zoals in een verkenner worden uitgevoerd.

Om de installatiegegevens en de kaartengegevens voor het toestel beschikbaar te stellen, moeten de noodzakelijke mappen worden ingericht.

U maakt voor de installatiebestanden de map **INSTALL** aan (\My Flash Disk\INSTALL). De kaartengegevens slaat u op in de map **MapRegions** (\My Flash Disk\MapRegions). Bij de naamgeving van de mappen moet u de boven aangegeven spelling in acht nemen.

Als u nog andere gegevens op uw navigatietoestel hebt opgeslagen, dan moet u er op letten, dat er voldoende capaciteit beschikbaar is om de gegevens te kunnen kopiëren. Is dit niet het geval, dan verwijdert u eerst de bestanden, die u niet nodig heeft.

Technische specificaties

Parameter	Gegevens	
Stroomvoorziening met stroomadapterkabel voor sigarettenaansteker **ingang** **uitgang**	**CA-051-00U-00 / CA-0511MH-2F (Mitac)** 12-24V DC, 800mA / zekering 2A (T2AL/250V) 5V / 1A (max.)	
Accu	Li-Ion, 3,7V	
Aansluiting koptelefoon	Stereo koptelefoon (3,5 mm)	
Type geheugenkaart	SD	
USB- aansluiting	USB 2.0	
Afmetingen	ca. 130 mm x 80 mm x 19,5 mm	
Gewicht incl. accu	ca. 180 g (zonder verpakking)	
Temperatuur	In werking	+5° C - +35° C
	Niet in werking	0° C - +60° C
Luchtvochtigheid (niet condenserend)	10 – 90 %	

Kopiëren, fotokopiëren en verveelvoudigen van dit handboek

Dit document bevat wettelijk beschermde informaties. Alle rechten voorbehouden. Niets uit dit document mag worden gekopieerd, gefotokopieerd, verveelvoudigd, vertaald, verzonden of opgeslagen op een elektronisch leesbaar medium zonder voorafgaande schriftelijke toestemming van de fabrikant.

Index

A

Accuwerking.....11
Afvalverwijdering.....12
Alarm Clock (Wekfunctie)
  Beëindigen.....46
  Hoofdscherm.....41
  Keuze van een wektoon.....44
  Snoozefunctie.....46
  Systeemtijd instellen.....43
  Toetsen.....42
  Volume instellen.....45
Alternatieve oplaadmogelijkheid
  voor de batterij.....57
Autoadapter.....18
Autorun.....55
Autostart.....55

B

Bijkomende kaarten
  Alternatieve installatie van de
    navigatiesoftware van een
    geheugenkaart.....62
  Kopiëren op een geheugenkaart.....61
  Kopiëren van installatiebestanden
    en kaartengegevens naar het
    interne geheugen.....62
Bijzondere functie CleanUp.....23, 52

C

CleanUp.....23, 52
Conformiteitsinformatie R&TTE.....10

D

DC AutoSuspend.....53

E

Eerste initialisatie
  Accu laden.....17
  Stroomvoorziening.....18
Elektromagnetische tolerantie.....9
EMT.....9

F

FAQ..... 50
Fouten en mogelijke redenen..... 51

G

Gegevensbeveiliging..... 7
Geheugenkaarten..... 60
GPS..... 59

H

Hotline..... 51

I

In de levering begrepen..... 13
In- en uitschakelen..... 22

K

Kaartenlezer..... 61
Koptelefoon..... 16, 63

N

Navigatie
  Bevestiging van de
    navigatiesysteem..... 33
  Montage van de autohouder..... 32
  Navigatiesoftware starten..... 35
  Stand van de antenne..... 32
Navigatiesysteem terugstellen
  Hard Reset..... 29

O

Onderhoud van het display..... 11

P

Picture Viewer
  Bediening..... 36
  Hoofdscherm..... 36

R

Reparaties..... 8

S

Security.....23, 24, 26, 27

Service 51
Hotline.....51
Stand van de antenne.....32
Stroomvoorziening.....10, 18
Sudoku
Beschrijving van de toetsen 49
Overzicht van het hoofdscherm 47
SuperPIN 25, 26, 27
Synchronisatie met de PC
Microsoft® ActiveSync® installeren 55
Werken met Microsoft® ActiveSync® .58

T

Technische specificaties 63
Touch Screen.....14
Transport.....12
Travel Guide 39

U

UUID 25, 26, 27

V

Vaak gestelde vragen 50
Veiligheidsraadgevingen 7
Gegevensbeveiliging..... 7
Voorwaarden van uw werkomgeving 8
Reparaties 8
Aansluiten 10
Bekabeling 10
Accuwerking 11
Onderhoud 11
Onderhoud van het display..... 11
Transport 12
Veiligheidstip voor Navigation..... 30
Verwijstekst..... 23, 24
Volledig uitschakelen /Hard Reset 29

W

Wachtwoord 23, 24, 25, 26, 27
Weergave Accu laden..... 14

Hinweise zu dieser Bedienungsanleitung

Wir haben diese Bedienungsanleitung für die Installation so gegliedert, dass Sie jederzeit über das Inhaltsverzeichnis die benötigten Informationen themenbezogen nachlesen können.

> **Hinweis**
>
> Ausführliche Bedienungsanleitungen für die Navigation finden Sie auf der DVD sowie in der Online-Hilfe des Gerätes.

Schlagen Sie im Kapitel „Häufig gestellte Fragen“ nach, um Antworten auf Fragen zu erhalten, die häufig in unserer Kundenbetreuung gestellt werden.

Ziel dieser Bedienungsanleitung ist es, Ihnen den Umgang mit Ihrem Navigationssystem in leicht verständlicher Sprache nahe zu bringen.

Persönliches

Notieren Sie zu Ihrem Eigentumsnachweis:

Seriennummer (S/N) .....

Passwort .....

Hinweistext .....

SuperPIN .....

UUID .....

Kaufdatum .....

Kaufort .....

Die Seriennummer entnehmen Sie dem Typenschild auf der Rückseite / Unterseite Ihres Gerätes. Übertragen Sie die Nummer ggf. auch in Ihre Garantieunterlagen.

Das Passwort und den Hinweistext geben Sie über die Security Funktion ein. Die SuperPIN und die UUID erhalten Sie nach der Aktivierung der Security Funktion. Siehe Seite 24.

Die Qualität

Wir haben bei der Wahl der Komponenten unser Augenmerk auf hohe Funktionalität, einfache Handhabung, Sicherheit und Zuverlässigkeit gelegt. Durch ein ausgewogenes Hard- und Softwarekonzept können wir Ihnen ein zukunftsweisendes Navigationssystem präsentieren, das Ihnen viel Freude bei der Arbeit und in der Freizeit bereiten wird. Wir bedanken uns für Ihr Vertrauen in unsere Produkte.

Der Service

Durch individuelle Kundenbetreuung unterstützen wir Sie bei Ihrer täglichen Arbeit. Nehmen Sie mit uns Kontakt auf, wir freuen uns, Ihnen helfen zu dürfen. Sie finden in diesem Handbuch ein gesondertes Kapitel zum Thema Kundendienst beginnend auf Seite 51.

Copyright © 2011, 31/03/2011

Alle Rechte vorbehalten. Diese Bedienungsanleitung ist urheberrechtlich geschützt.

Das Copyright liegt bei der Firma MEDION®.

Warenzeichen: MS-DOS® und Windows® sind eingetragene Warenzeichen der Fa. Microsoft®.

Pentium® ist ein eingetragenes Warenzeichen der Firma Intel®. Andere Warenzeichen sind Eigentum ihrer jeweiligen Besitzer.

Technische und optische Änderungen sowie Druckfehler vorbehalten.

Inhalt

Sicherheit und Wartung 7
Sicherheitshinweise 7
Datensicherung 7
Bedingungen der Betriebsumgebung 8
Reparatur 8
Umgebungstemperatur 8
Elektromagnetische Verträglichkeit 9
Anschließen 10
Stromversorgung über Autoadapter 10
Verkabelung 10
Konformitätsinformation nach R&TTE 10
Akkubetrieb 11
Reinigung und Wartung 11
Pflege des Displays 11
Entsorgung 12
Transport 13
Lieferumfang 14
Ansichten 15
Ansicht von vorne 15
Rückansicht 16
Ansicht von oben 16
Ansicht von unten 17
Linke Seite 17
Ersteinrichtung 18
I. Akku laden 18
II. Stromversorgung 19
Stromversorgung über Autoadapter 19
Alternative Lademöglichkeit des Akkus 19
III. Gerät ein- und ausschalten 20
Hauptansichten 21
Allgemeine Bedienungshinweise 23
Ein- und Ausschalten 23
Security 24
Passwort und Hinweistext anlegen 24
Einstellungen vornehmen 25

SuperPIN und UUID 26
Nachträgliche Einstellungen vornehmen 27
Passwortabfrage 28
Navigationssystem zurücksetzen 29
Reset 29
Vollständiges Abschalten/Hard Reset 29
Navigieren 30
Sicherheitshinweise Navigation 30
Hinweise für die Navigation 30
Hinweise für die Benutzung im Fahrzeug 31
Antennenausrichtung 32
I. Autohalterung montieren 32
II. Navigationssystem befestigen 33
III. Autoadapter anschließen 34
IV. Navigationssoftware starten 35
Picture Viewer 36
Bedienung des Picture Viewers 36
Hauptbildschirm 36
Vollbildansicht 37
Travel Guide 39
Übersicht des Hauptbildschirms 39
Alarm Clock (Weckfunktion) 41
Beschreibung der Schaltflächen 42
Einstellen der Systemzeit 43
Auswahl eines Wecktons 44
Lautstärke einstellen 45
Snooze-Funktion 46
Beenden der Alarm Clock 46
Sudoku 47
Übersicht des Hauptbildschirms 47
Beschreibung der Schaltflächen 48
Übersicht des Spielfelds 49
Beschreibung der Schaltflächen 49
Häufig gestellte Fragen 50
Kundendienst 51
Fehler und mögliche Ursachen 51
Benötigen Sie weitere Unterstützung? 51

Anhang **52**
Sonderfunktion CleanUp (englische Programmführung) 52
Synchronisation mit dem PC 55
I. Microsoft® ActiveSync® installieren 55
II. Mit dem PC verbinden 56
Massenspeichermodus 57
ActiveSync®-Modus 57
Alternative Lademöglichkeit des Akkus 57
III. Mit Microsoft® ActiveSync® arbeiten 58
GPS (Global Positioning System) 59
Umgang mit Speicherkarten 60
Einsetzen von Speicherkarten 60
Entfernen der Speicherkarte 60
Zugriff auf Speicherkarten 60
Datenaustausch über Kartenleser 61
Weiteres Kartenmaterial 61
Übertragung von Kartenmaterial auf eine Speicherkarte 61
Alternative Installation der Navigationssoftware von einer Speicherkarte 62
Übertragen von Installationsdateien und Kartenmaterial in den internen Speicher ... 62
Technische Daten **63**
Vervielfältigung dieses Handbuchs 63
Index **64**

Sicherheit und Wartung

Sicherheitshinweise

Bitte lesen Sie dieses Kapitel aufmerksam durch und befolgen Sie alle aufgeführten Hinweise. So gewährleisten Sie einen zuverlässigen Betrieb und eine lange Lebenserwartung Ihres Gerätes.

Bewahren Sie die Verpackung und die Bedienungsanleitung gut auf, um sie bei einer Veräußerung des Gerätes dem neuen Besitzer weiter geben zu können.

- Lassen Sie Kinder nicht unbeaufsichtigt an elektrischen Geräten spielen. Kinder können mögliche Gefahren nicht immer richtig erkennen.
- Halten Sie das Verpackungsmaterial, wie z.B. Folien von Kindern fern. Bei Missbrauch könnte Erstickungsgefahr bestehen.
- Öffnen Sie niemals das Gehäuse des Gerätes oder des Zubehörs, sie beinhalten keine zu wartenden Teile! Bei geöffnetem Gehäuse besteht Lebensgefahr durch elektrischen Schlag.
- Betreiben Sie Ihr Navigationssystem nur mit zugelassener Stromversorgung.
- Legen Sie keine Gegenstände auf das Gerät und üben Sie keinen Druck auf das Display aus. Andernfalls kann das Display brechen.
- Berühren Sie nicht das Display mit kantigen Gegenständen, um Beschädigungen zu vermeiden. Verwenden Sie ausschließlich den Stift oder einen anderen stumpfen Stift. In vielen Fällen kann eine Bedienung auch über den Finger erfolgen.
- Es besteht Verletzungsgefahr, wenn das Display bricht. Sollte dies passieren, packen Sie mit Schutzhandschuhen die geborstenen Teile ein und senden Sie diese zur fachgerechten Entsorgung an Ihr Service Center. Waschen Sie anschließend Ihre Hände mit Seife, da nicht auszuschließen ist, dass Chemikalien ausgetreten sein könnten.

Beenden Sie die Stromversorgung, schalten Sie das Gerät sofort aus bzw. erst gar nicht ein und wenden Sie sich an das Service Center

- wenn das Gehäuse des Gerätes oder des Zubehörs beschädigt ist oder Flüssigkeiten hineingelaufen sind. Lassen Sie die Komponenten erst vom Kundendienst überprüfen, um Beschädigungen zu vermeiden!

Datensicherung

- Die Geltendmachung von **Schadensersatzansprüchen** für Datenverlust und dadurch entstandene Folgeschäden ist **ausgeschlossen**. Machen Sie nach jeder Aktualisierung Ihrer Daten Sicherungskopien auf externe Speichermedien (z. B. CD-R).

Bedingungen der Betriebsumgebung

Das Nichtbeachten dieser Hinweise kann zu Störungen oder zur Beschädigung des Gerätes führen. Die Gewährleistung in diesen Fällen ist ausgeschlossen.

- Halten Sie Ihr Navigationssystem und alle angeschlossenen Geräte von Feuchtigkeit fern und vermeiden Sie Staub, Hitze und direkte Sonneneinstrahlung, besonders im Auto.
- Schützen Sie Ihr Gerät unbedingt vor Nässe z.B. durch Regen und Hagel. Bitte beachten Sie, dass sich Feuchtigkeit auch in einer Schutztasche durch Kondensation bilden kann.
- Vermeiden Sie starke Vibrationen und Erschütterungen, wie sie z. B. bei Querfeldeinfahrten auftreten können.
- Vermeiden Sie, dass sich das Gerät aus seiner Halterung, z. B. beim Bremsen, löst. Montieren Sie das Gerät möglichst senkrecht.

Reparatur

- Bitte wenden Sie sich an unser Service Center, wenn Sie technische Probleme mit Ihrem Gerät haben.
- Im Falle einer notwendigen Reparatur wenden Sie sich bitte ausschließlich an unser autorisiertes Service Center. Die Anschrift finden Sie auf Ihrer Garantiekarte.

Umgebungstemperatur

- Das Gerät kann bei einer Umgebungstemperatur von 5° C bis 35° C und bei einer relativen Luftfeuchtigkeit von 10% - 90% (nicht kondensierend) betrieben werden.
- Im ausgeschalteten Zustand kann das Gerät bei 0° C bis 60° C gelagert werden.
- Das Gerät sollte sicher verstaut werden. Vermeiden Sie hohe Temperaturen (z. B. beim Parken oder durch direkte Sonneneinstrahlung).

Elektromagnetische Verträglichkeit

- Beim Anschluss von zusätzlichen oder anderer Komponenten müssen die Richtlinien für elektromagnetische Verträglichkeit (EMV) eingehalten werden. Bitte beachten Sie außerdem, dass in Verbindung mit diesem Gerät nur abgeschirmte Kabel für die externen Schnittstellen eingesetzt werden dürfen.
- Wahren Sie mindestens einen Meter Abstand von hochfrequenten und magnetischen Störquellen (Fernsehgerät, Lautsprecherboxen, Mobiltelefon usw.), um Funktionsstörungen und Datenverlust zu vermeiden.
- Elektronische Geräte verursachen elektromagnetische Strahlen, wenn sie betrieben werden. Diese Strahlen sind ungefährlich, können aber andere Geräte stören, die in der unmittelbaren Nähe betrieben werden. Unsere Geräte werden im Labor auf ihre elektromagnetische Verträglich geprüft und optimiert. Es lässt sich dennoch nicht ausschließen, dass Betriebsstörungen auftreten, die sowohl das Gerät selbst, wie auch die Elektronik im Umfeld betreffen können. Sollten Sie eine solche Störung feststellen, versuchen Sie durch Ändern der Abstände und Positionen der Geräte, Abhilfe zu schaffen. Stellen Sie insbesondere im KFZ sicher, dass die Elektronik des Fahrzeugs einwandfrei funktioniert, bevor Sie losfahren.

Anschließen

Beachten Sie nachfolgende Hinweise, um Ihr Gerät ordnungsgemäß anzuschließen:

Stromversorgung über Autoadapter

- Betreiben Sie den Autoadapter nur im Zigarettenanzünder eines Fahrzeugs (Autobatterie = DC 12V ⎓ oder LKW-Batterie = DC 24V ⎓). Wenn Sie sich der Stromversorgung an Ihrem Fahrzeug nicht sicher sind, fragen Sie den Autohersteller.

Verkabelung

- Verlegen Sie die Kabel so, dass niemand darauf treten oder darüber stolpern kann.
- Stellen Sie keine Gegenstände auf die Kabel, da diese sonst beschädigt werden könnten.
- Wenden Sie beim Anschließen von Kabeln und Steckern keine Gewalt an und achten Sie auf die richtige Orientierung der Stecker.
  Lassen Sie keine großen Kräfte, z.B. von der Seite, auf Steckverbindungen einwirken. Dies führt sonst zu Schäden an und in Ihrem Gerät.
  Vermeiden Sie Kurzschluss und Kabelbruch indem Sie Kabel nicht quetschen oder stark biegen.

Konformitätsinformation nach R&TTE

Hiermit erklärt die MEDION AG, dass sich diese Geräte in Übereinstimmung mit den grundlegenden Anforderungen und den übrigen einschlägigen Bestimmungen der Richtlinie 1999/5/EG befinden. Vollständige Konformitätserklärungen sind erhältlich unter www.medion.com/conformity.

Akkubetrieb

Ihr Gerät wird mit einem eingebauten Akku betrieben. Um die Lebensdauer und Leistungsfähigkeit Ihres Akkus zu verlängern sowie einen sicheren Betrieb zu gewährleisten, sollten Sie nachfolgende Hinweise beachten:

- Akkus vertragen keine Hitze. Vermeiden Sie, dass sich das Gerät und so auch der eingebaute Akku zu stark erhitzen. Die Missachtung dieser Hinweise kann zur Beschädigung und unter Umständen gar zur Explosion des Akkus führen.
- Benutzen Sie zur Ladung des Akkus nur den mitgelieferten Autoadapter des Navigationssets.
- Pb **Akkus sind Sondermüll**. Zur sachgerechten Akku-Entsorgung stehen im batterievertreibenden Handel sowie den kommunalen Sammelstellen entsprechende Behälter bereit. Wenn Sie sich von dem Artikel trennen möchten, entsorgen Sie ihn zu den aktuellen Bestimmungen. Auskunft erteilt die kommunale Stelle.

Reinigung und Wartung

Achtung!

Es befinden sich keine zu wartenden oder zu reinigenden Teile innerhalb des Gehäuses.

Die Lebensdauer des Gerätes können Sie durch folgende Maßnahmen verlängern:

- Ziehen Sie vor dem Reinigen immer den Stromversorgungsstecker und alle Verbindungskabel.
- Reinigen Sie das Gerät nur mit einem angefeuchteten, fusselfreien Tuch.
- Verwenden Sie keine Lösungsmittel, ätzende oder gasförmige Reinigungsmittel.

Pflege des Displays

- Vermeiden Sie ein Verkratzen der Bildschirmoberfläche, da diese leicht beschädigt werden kann. Wir empfehlen die Verwendung von Display-Schutzfolien, um Kratzern und Verschmutzungen vorzubeugen. Sie erhalten dieses Zubehör im Fachhandel.
  Die bei der Auslieferung auf dem Display u. U. angebrachte Folie ist ein reiner Transportschutz!
- Achten Sie darauf, dass keine Wassertröpfchen auf dem Bildschirm zurückbleiben. Wasser kann dauerhafte Verfärbungen verursachen.
- Reinigen Sie den Bildschirm mit einem weichen, leicht angefeuchteten, fusselfreien Tuch.
- Setzen Sie den Bildschirm weder grellem Sonnenlicht noch ultravioletter Strahlung aus.

Entsorgung

Das Gerät und seine Verpackung sind recyclingfähig.

Gerät

Werfen Sie das Gerät am Ende seiner Lebenszeit keinesfalls in den normalen Hausmüll. Erkundigen Sie sich nach Möglichkeiten einer umweltgerechten Entsorgung.

Verpackung

Ihr Gerät befindet sich zum Schutz vor Transportschäden in einer Verpackung. Verpackungen sind aus Materialien hergestellt, die umweltschonend entsorgt und einem fachgerechten Recycling zugeführt werden können.

Transport

Beachten Sie folgende Hinweise, wenn Sie das Gerät transportieren wollen:

- Bei großen Temperatur- oder Feuchtigkeitsschwankungen kann es durch Kondensation zur Feuchtigkeitsbildung innerhalb des Gerätes kommen, die einen elektrischen Kurzschluss verursachen kann.
- Warten Sie nach einem Transport des Gerätes solange mit der Inbetriebnahme, bis das Gerät die Umgebungstemperatur angenommen hat.
- Verwenden Sie eine Schutzhülle, um das Gerät vor Schmutz, Erschütterungen und Kratzern zu schützen.
- Erkundigen Sie sich vor einer Reise über die am Zielort vorhandene Strom- und Kommunikationsversorgung. Erwerben Sie vor dem Reiseantritt bei Bedarf die erforderlichen Adapter für Strom bzw. Kommunikation.
- Benutzen Sie für den Versand Ihres Gerätes stets die originale Kartonage und lassen Sie sich von Ihrem Transportunternehmen diesbezüglich beraten.
- Wenn Sie die Handgepäckkontrolle am Flughafen passieren, ist es empfehlenswert, dass Sie das Gerät und alle magnetischen Speichermedien (externe Festplatten) durch die Röntgenanlage (die Vorrichtung, auf der Sie Ihre Taschen abstellen) schicken. Vermeiden Sie den Magnetdetektor (die Konstruktion, durch die Sie gehen) oder den Magnetstab (das Handgerät des Sicherheitspersonals), da dies u. U. Ihre Daten zerstören könnte.

Lieferumfang

Bitte überprüfen Sie die Vollständigkeit der Lieferung und benachrichtigen Sie uns bitte **innerhalb von 14 Tagen nach dem Kauf**, falls die Lieferung nicht komplett ist. Mit dem von Ihnen erworbenen Produkt haben Sie erhalten:

- Navigationssystem
- Stromversorgungskabel Zigarettenanzünder
- USB-Kabel
- Autohalterung und Halteschale
- DVD mit Navigationssoftware, digitalisiertem Kartenmaterial, ActiveSync®, PC-Anwendung zur schnellen Wiederherstellung des Datenmaterials
- Bedienungsanleitung und Garantiekarte

Ansichten

Ansicht von vorne

Nr.	Komponente	Beschreibung
❶	Mikrofon	
❷	Ladezustands-anzeige	Während des Ladevorgangs leuchtet die Ladezustandsanzeige **orange**. Sie leuchtet **grün**, wenn der Akku voll aufgeladen ist.
❸	Touch Screen	Zeigt die Datenausgabe des Gerätes an. Tippen Sie mit dem Eingabestift auf den Bildschirm, um Menübefehle auszuwählen oder Daten einzu-geben. **Achtung!** Berühren Sie nicht das Display mit kantigen oder spitzen Gegenständen, um Beschädigun-gen zu vermeiden. Benutzen Sie z. B. einen stumpfen Stift. In vielen Fällen kann eine Bedienung auch über den Finger erfolgen.

Rückansicht

Nr.	Komponente	Beschreibung
❶	Lautsprecher	Gibt Sprachanweisungen und Warnungen wieder.

Ansicht von oben

Nr.	Komponente	Beschreibung
❶	Ein-/Ausschalter	Schaltet das Gerät durch **langes** Drücken ein oder aus. Durch **kurzes** Drücken wechseln Sie in den Standby-Modus bzw. wecken das Gerät wieder auf.
❷	Speicherkarten-steckplatz	Schacht zur Aufnahme einer **optionalen** Speicher-karte.

Ansicht von unten

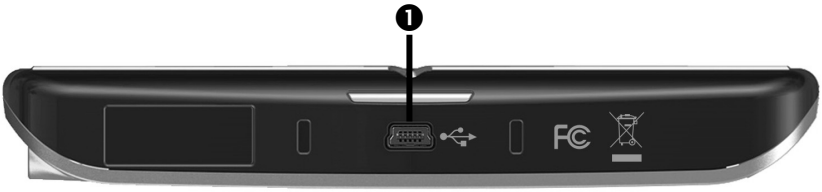

Nr.	Komponente	Beschreibung
❶	Mini-USB-Anschluss	Anschluss zur externen Stromversorgung und Anschluss für die Verbindung mit einem PC über das USB-Kabel (zum Datenabgleich)

Linke Seite

Nr.	Komponente	Beschreibung
❶	Ohrhörer-anschluss	Anschluss für Stereo-Ohrhörer. Wenn dieses Gerät längere Zeit mit erhöhter Lautstärke über einen Kopfhörer betrieben wird, kann das Schäden am Hörvermögen des Zuhörers verursachen.

Ersteinrichtung

Nachfolgend werden wir Sie Schritt für Schritt durch die Ersteinrichtung des Navigationssystems führen.

Entfernen Sie ggf. zunächst die Transportschutzfolie vom Display.

I. Akku laden

Sie haben folgende Möglichkeiten, den Akku Ihres Navigationssystems aufzuladen:

- über den mitgelieferten Autoadapter oder
- über das mitgelieferte USB-Kabel.

> **Achtung!**
>
> Je nach Ladezustand des eingebauten Akkus kann es erforderlich sein, dass das Gerät zunächst einige Zeit aufgeladen werden muss, bevor die Ersteinrichtung durchlaufen werden kann.

Bitte berücksichtigen Sie beim Umgang mit dem Akku folgende Hinweise:

- Während des Ladens leuchtet die Ladezustandsanzeige **orange**. Unterbrechen Sie den Ladevorgang möglichst nicht, bevor der Akku vollständig geladen ist. Dies kann einige Stunden dauern. Die Ladezustandsanzeige leuchtet bereits **grün**, wenn der Akku eine hohe Ladekapazität erreicht. Lassen Sie das Gerät für weitere 20 Minuten am Ladekabel, um die volle Ladekapazität zu erhalten.
- Sie können während des Ladevorgangs mit dem Navigationssystem arbeiten, allerdings sollte die Stromversorgung bei der Ersteinrichtung nicht unterbrochen werden.
- Lassen Sie die externe Stromversorgung kontinuierlich am Gerät angeschlossen, damit der eingebaute Akku vollständig geladen werden kann.
- Sie können die externe Stromversorgung angeschlossen lassen, was für den Dauerbetrieb sehr bequem ist. Bitte beachten Sie, dass der Autoadapter Strom verbraucht, wenn er den Akku des Navigationssystems nicht lädt.
- Bei einem sehr niedrigen Ladezustand des Akkus kann es mehrere Minuten dauern, bis das Gerät nach Anschluss der externen Stromversorgung wieder betriebsbereit ist.
- Der Akku wird auch bei vollständig ausgeschaltetem Gerät geladen.

II. Stromversorgung

Stromversorgung über Autoadapter

(Abbildung ähnlich)

1. Stecken Sie den Stecker (❶) des Verbindungskabels in den dafür vorgesehenen Anschluss an der Unterseite Ihres Gerätes.
2. Stecken Sie jetzt den Stromversorgungsstecker (❷) in den Zigarettenanzünder und sorgen Sie dafür, dass dieser während der Fahrt nicht den Kontakt verliert. Dies kann sonst zu Fehlfunktionen führen.

Alternative Lademöglichkeit des Akkus

Sobald Sie Ihr Navigationsgerät mittels USB-Kabel mit einem eingeschalteten PC oder Notebook verbinden, wird der Akku geladen. Hierzu ist keinerlei Software- oder Treiberinstallation erforderlich. Unterbrechen Sie bei der Erstinbetriebnahme den Ladevorgang möglichst nicht.

Hinweis

Bei eingeschaltetem Gerät wird die Helligkeit ggf. heruntergeregelt, wenn eine USB-Verbindung aufgebaut wird.

Es wird empfohlen, das Gerät in den Standby-Modus zu versetzen, um die Ladezeit per USB zu verkürzen.

III. Gerät ein- und ausschalten

Durch **langes Drücken** (> 3 Sek.) auf den **Ein-/Ausschalter** schalten Sie Ihr Navigationsgerät ein und vollständig wieder aus.

Das Navigationssystem startet automatisch die Ersteinrichtung. Wählen Sie zunächst die von Ihnen gewünschte Sprache aus. Es erscheint das Markenlogo und nach einigen Sekunden zeigt Ihr Gerät den **Einstiegsbildschirm**.

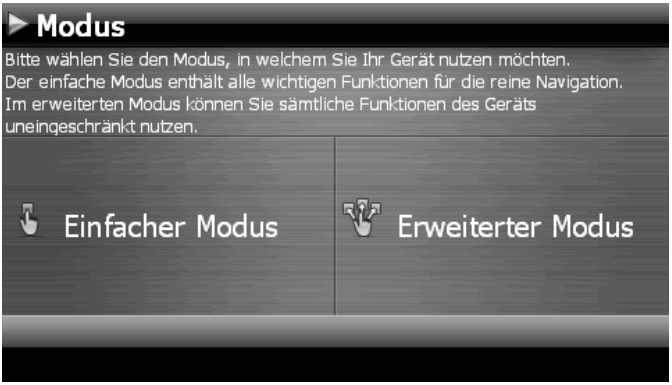

Nachdem Sie sich für Ihren Anwendungsmodus entschieden haben und nach Bestätigen einiger Hinweise gelangen Sie in das Navigationsmenu.

Aus dieser Ansicht heraus bedienen Sie Ihr Navigationsgerät.

Hauptansichten

Schaltfläche	Beschreibung	Bildschirm*
	Kartenansicht	
	Navigationsmenü (Erweiterter Modus)	
	Extras (Erweiterter Modus)	
	Einstellungen (Erweiterter Modus)	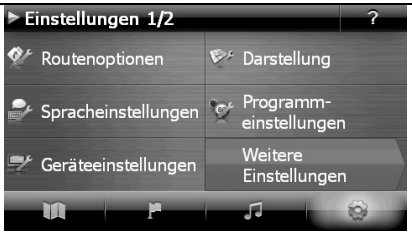

Hinweis

Werden von der Navigationssoftware keine Kartendateien im Gerät oder auf der Speicherkarte gefunden, können Sie das Navigationsmenü bzw. die Einstellungen nicht anwählen. Es erscheint dann automatisch das Menü **Extras**.

* Die Bildschirmabbildungen sind schematisch und können je nach Ausführung variieren.

Hinweis

Solange Ihr Navigationssystem sich an einer externen Stromversorgung befindet oder im Akkubetrieb läuft, genügt ein **kurzer Druck** auf den **Ein- / Ausschalter**, um das Gerät **ein- bzw. auszuschalten** (Standby Modus).

Über den Button **Einstellungen** Ihres Gerätes können Sie die Betriebszeit Ihren Bedürfnissen anpassen. Ihr Gerät wird so ausgeliefert, dass es sich nicht von alleine ausschaltet.

Soll das Gerät vollständig ausgeschaltet werden, drücken Sie lange (> 3 Sek.) auf den **Ein-/Ausschalter** des Gerätes.

Durch die Datenspeicherung im internen Speicher gehen dabei keine Daten verloren. Lediglich der Startvorgang dauert geringfügig länger.

Auch im Standby Modus verbraucht Ihr Navigationssystem geringfügig Strom und der Akku wird entladen.

Ist Ihr Gerät werksseitig bereits mit den Basisdaten der Navigationssoftware ausgestattet, erfolgt die endgültige Installation der Navigationssoftware automatisch aus dem internen Speicher während der Ersteinrichtung. Folgen Sie den Anweisungen auf dem Bildschirm.

Befindet sich digitalisiertes Kartenmaterial auf einer **optionalen** Speicherkarte, muss diese **während der Benutzung** des Navigationssystems immer im Gerät eingelegt sein.

Wird die Speicherkarte während der Benutzung auch nur kurzzeitig entfernt, kann das Navigationssystem nur eingeschränkt benutzt werden.

Lesen Sie bitte dazu das Kapitel **Navigieren** ab Seite 30.

Allgemeine Bedienungshinweise

Ein- und Ausschalten

Nach der Ersteinrichtung befindet sich Ihr Gerät in seinen normalen Betriebszustand.

1. Drücken Sie kurz den Ein- und Ausschalter ⏻, um Ihr Navigationssystem einzuschalten.

> **Hinweis**
>
> Ihr Gerät wird so ausgeliefert, dass es sich im eingeschalteten Zustand auch bei Nichtbenutzung nicht von alleine ausschaltet. Über den Button Einstellungen auf dem Hauptbildschirm Ihres Gerätes können Sie die Betriebszeit Ihren Bedürfnissen anpassen.
>
> Auch im Standby-Modus verbraucht Ihr Navigationssystem geringfügig Strom und der eingebaute Akku wird entladen.

2. Drücken Sie kurz den Ein- und Ausschalter ⏻, um Ihr Navigationssystem auszuschalten. Es erscheint folgender Bildschirm:



Sie haben nun drei Auswahlmöglichkeiten:

Taste	Beschreibung
	Abbruch/Zurück Wenn Sie diesen Bildschirm aus Versehen gewählt haben, tippen Sie auf den Pfeil, um zum vorherigen Bildschirm zurückzukehren.
	Standby-Modus Wenn Sie auf diese Schaltfläche tippen, geht Ihr Gerät sofort in den Standby Modus.
	Reset Wenn Sie auf diese Schaltfläche tippen, führen Sie einen Reset durch.

Wenn Sie keine dieser drei Möglichkeiten auswählen wollen, geht das Gerät nach einigen Sekunden automatisch in den Standby-Modus.

Für weitere Einstellungen zum Standby Modus siehe auch Kapitel Sonderfunktion CleanUp (englische Programmführung), Seite 52, Punkt 8.

Haben Sie die Komfortfunktion DC AutoSuspend aktiviert, erscheint nach Ablauf der Verzögerungszeit von einigen Sekunden ebenfalls dieser Bildschirm.

Security

Über diese Funktion haben Sie die Möglichkeit Ihr Gerät vor fremden Zugriff zu schützen. Bevor Sie diese Funktion nutzen können, müssen einige einmalige Einstellungen vorgenommen werden. Gehen Sie dazu wie folgt vor:

Passwort und Hinweistext anlegen

1. Gehen Sie über den Hauptbildschirm auf **Einstellungen** und dann auf **Geräteeinstellungen**.
2. Tippen Sie auf **Security**, um die Funktion zu starten. Der nachfolgende Bildschirm erscheint:

3. Tippen Sie auf , um das **Passwort** zu vergeben.
4. Eine Tastatur erscheint. Geben Sie hierüber Ihr gewünschtes Passwort ein.

> **Hinweis**
>
> Das Passwort muss aus mindestens 4 Zeichen bestehen. Benutzen Sie dazu eine Kombination aus Buchstaben (A-Z) und Zahlen (0-9). Bewahren Sie das Passwort an einen sicheren Ort auf.

5. Nachdem Sie Ihr Passwort eingeben haben, bestätigen Sie dieses mit .
6. Geben Sie das Passwort zur Bestätigung erneut ein, um eventuelle Flüchtigkeitsfehler zu vermeiden.

Hinweis

Das Passwort wird in Form von Sternchen (****) angezeigt.

7. Nachdem Sie das Passwort eingeben haben, erscheint ein weiteres Textfeld. Geben Sie hier einen Hinweistext ein, der als Gedächtnisstütze für Ihr Passwort dient. Diesen Hinweis können Sie dann aufrufen, wenn Sie das Passwort vergessen bzw. verlegt haben.

Einstellungen vornehmen

Nachdem Sie erfolgreich das Passwort und den Hinweistext eingeben haben, erscheint das nachfolgende Auswahlfenster, worüber Sie die Einstellungen für die Funktion Security vornehmen.

Taste	Beschreibung
	Stellen Sie hier ein, ob das Gerät nach einem Kaltstart (Hard Reset) das Passwort abfragen soll.
	Stellen Sie hier ein, ob das Gerät nach einem Neustart (Reset) das Passwort abfragen soll.
	Stellen Sie hier ein, ob das Gerät nach dem Einschalten aus dem Standby Modus das Passwort abfragen soll.

Bestätigen Sie Ihre Einstellungen bei der Einrichtung mit . Es erscheint folgender Bildschirm:

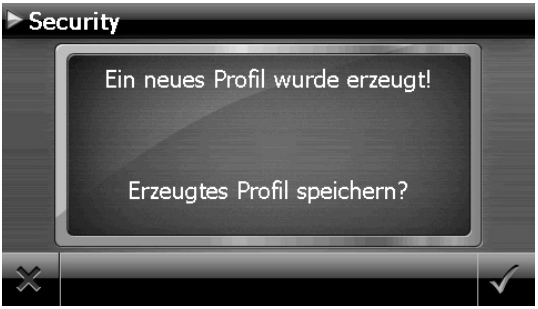

SuperPIN und UUID

Nachdem Sie die Einstellungen vorgenommen haben, erscheint auf dem Bildschirm die SuperPIN und die UUID (Universally Unique IDentifier = eindeutige Geräteidentifikation).

Hinweis

Notieren Sie diese Daten in Ihre Bedienungsanleitung und bewahren diese an einem sicheren Ort auf.

Diese Angaben benötigen Sie, wenn Sie das Passwort 3 Mal falsch eingegeben haben. Das Navigationsgerät kann dann nur mit diesen Angaben freigeschaltet werden.

Nachträgliche Einstellungen vornehmen

Wenn Sie bereits ein Passwort eingeben haben und nachträglich Einstellung vornehmen bzw. das Passwort ändern möchten, starten Sie die Security Funktion. Geben Sie Ihr aktuelles Passwort ein. Es erscheint folgender Bildschirm:

Taste	Beschreibung
Aktive Profil-Einstellungen	Passwort oder Hinweistext ändern
Authentifizierungs-Einstellungen	Authentifizierungs-Einstellungen (s. Seite 24, Einstellungen vornehmen)
SuperPIN anzeigen	SuperPIN und UUID anzeigen (siehe Seite 26)
Auf Standard zurücksetzen	Setzt die komplette Security-Funktion zurück. Nach Ausführen dieser Funktion werden alle Security-Einstellungen sowie Passwörter gelöscht. Um diese Funktion ausführen zu können, müssen Sie Ihr Passwort noch einmal eingeben.

Passwortabfrage

Wenn Sie ein Passwort über die Security Funktion festgelegt haben, erscheint, je nach Einstellung, beim Neustart des Gerätes eine Passwortabfrage.



1. Geben Sie über das Tastenfeld das von Ihnen angelegte Passwort ein.

   Hinweis

   Das Passwort wird in Form von Sternchen (****) angezeigt.

2. Der von Ihnen hinterlegte Hinweistext wird bei Antippen des Fragezeichens angezeigt.

3. Tippen Sie zum Bestätigen der Eingabe auf .

   Hinweis

   Haben Sie das Passwort 3 Mal falsch eingeben, müssen Sie die SuperPIN eingeben. Sollten Sie auch diese verlegt haben, wenden Sie sich mit Angabe der UUID an Ihr Service Center. Die UUID wird im unteren Bildschirm eingeblendet.

Navigationssystem zurücksetzen

Sie haben die Möglichkeit, Ihr Navigationssystem zurückzusetzen, falls es nicht mehr ordnungsgemäß reagiert oder arbeitet.

Diese Möglichkeit startet das Navigationssystem neu, ohne dass eine Neuinstallation erforderlich ist. Der Reset wird oft verwendet, um den Speicher zu reorganisieren. Dabei werden alle laufenden Programme abgebrochen und der Arbeitspeicher wird neu initialisiert.

Sie haben zwei Möglichkeiten, Ihr Gerät zurückzusetzen.

Reset

Drücken Sie kurz auf den Ein-/Ausschalter. Der folgende Bildschirm erscheint:



Wenn Sie eine Reset durchführen wollen, tippen Sie auf die Schaltfläche .

Weitere Informationen zu diesem Bildschirm finden Sie im Abschnitt Ein- und Ausschalten, Seite 23.

Vollständiges Abschalten/Hard Reset

> **Achtung!**
>
> Ein Hard Reset löscht alle Daten im flüchtigen Speicher.

Ihr Navigationssystem befindet sich im Normalfall im Standby-Modus, wenn Sie es durch kurzes Drücken des Ein-/Ausschalters ausgeschaltet haben. Darüber hinaus kann das System auch vollständig ausgeschaltet werden, wodurch die Energieaufnahme so niedrig wie möglich gehalten wird. Bei diesem vollständigen Ausschalten gehen alle Daten des flüchtigen Speichers verloren (Hard Reset).

So schalten Sie Ihr Navigationssystem vollständig aus:

1. Drücken Sie **lange (> 3 Sek.) auf den Ein-/Ausschalter**, um das Gerät auszuschalten.
2. Drücken Sie **lange (> 3 Sek.) auf den Ein-/Ausschalter**, um das Gerät wieder einzuschalten.

Ist Ihr Gerät werksseitig bereits mit den Basisdaten der Navigationssoftware im nicht flüchtigen Speicher ausgestattet, ist eine Neuinstallation nach einem Hard Reset erforderlich.

Navigieren

Sicherheitshinweise Navigation

Eine ausführlichere Bedienungsanleitung finden Sie auf der beiliegenden DVD.

Hinweise für die Navigation

- Bedienen Sie das Navigationssystem nicht während der Fahrt, um sich selbst und andere vor Unfällen zu schützen!
- Falls Sie die Sprachhinweise einmal nicht verstanden haben oder sich nicht sicher sind, was an der nächsten Kreuzung zu tun ist, können Sie sich anhand der Karten- oder Pfeildarstellung schnell orientieren. Schauen Sie jedoch nur dann auf das Display, wenn Sie sich in einer sicheren Verkehrssituation befinden!

Rechtlicher Hinweis

In einigen Ländern ist die Verwendung von Geräten, die vor Verkehrsüberwachungsanlagen (z. B. „Blitzer“) warnen, untersagt. Bitte informieren Sie sich über die rechtliche Situation und verwenden Sie die Warnfunktion nur dort, wo es zugelassen ist. Wir haften nicht für Schäden, die aus der Nutzung der Warnfunktion entstehen.

Achtung!

Die Straßenführung und die Straßenverkehrsordnung haben Vorrang vor den Anweisungen des Navigationssystems. Folgen Sie den Anweisungen nur, wenn es die Umstände und die Verkehrsregeln erlauben! Beachten Sie auch, dass die Geschwindigkeitswarnhinweise Ihres Navigationssystems nicht verbindlich sind; befolgen Sie die Geschwindigkeitsempfehlungen auf den Verkehrsschildern. Das Navigationssystem führt Sie auch dann ans Ziel, wenn Sie von der geplanten Route abweichen müssen.

- Die ausgegebenen Richtungshinweise des Navigationssystems entbinden den Fahrzeugführer nicht von seiner Sorgfaltspflicht und Eigenverantwortung.
- Planen Sie die Routen, bevor Sie losfahren. Wenn Sie unterwegs eine neue Route eingeben möchten, unterbrechen Sie die Fahrt.
- Um das GPS-Signal korrekt zu empfangen, dürfen keine metallischen Gegenstände den Funkempfang behindern. Befestigen Sie das Gerät mit der Saugnapfhalterung an der Innenseite der Windschutzscheibe oder in der Nähe der Windschutzscheibe. Probieren Sie verschiedene Stellen in Ihrem Fahrzeug aus, um einen optimalen Empfang zu bekommen.

Hinweise für die Benutzung im Fahrzeug

- Achten Sie bei der Installation der Halterung darauf, dass die Halterung auch bei einem Unfall kein Sicherheitsrisiko darstellt.
- Befestigen Sie die Komponenten fest in Ihrem Fahrzeug und achten Sie bei der Installation auf freie Sichtverhältnisse.
- Der Bildschirm des Gerätes kann Lichtreflektionen hervorrufen. Achten Sie daher darauf, dass Sie während des Betriebes nicht geblendet werden.
- Verlegen Sie das Kabel nicht in direkter Nähe von sicherheitsrelevanten Komponenten.
- Befestigen Sie die Halterung nicht im Funktionsbereich der Airbags.
- Überprüfen Sie in regelmäßigen Abständen die sichere Haftung des Saugnapfes.
- Der Stromversorgungsstecker verbraucht auch dann Strom, wenn kein Gerät angeschlossen ist. Entfernen Sie ihn bei Nichtbenutzung, um ein Entladen der Autobatterie zu vermeiden.
- Prüfen Sie nach der Installation sämtliche sicherheitsrelevanten Einrichtungen im Fahrzeug.

Hinweis

Lassen Sie Ihr Navigationssystem nicht im Fahrzeug wenn Sie es verlassen. Aus Sicherheitsgründen sollten Sie auch die Autohalterung abmontieren.

Antennenausrichtung

Für den Empfang der GPS-Satellitensignale muss die Antenne eine freie Sicht zum Himmel haben. Probieren Sie bei nicht ausreichendem Empfang im Fahrzeug verschiedene Montage- und Antennenausrichtungsmöglichkeiten aus.

I. Autohalterung montieren

Achtung!

Befestigen Sie die Halterung für das Gerät so an der Windschutzscheibe, dass dadurch die Sicht nicht behindert wird.

(Abbildung ähnlich)

Hinweis

Je nach Ausführung kann Ihr Navigationssystem alternativ auch mit einer anderen ähnlichen Autohalterung ausgestattet sein.

Hinweis

Reinigen Sie die Scheibe gründlich mit einem Glasreiniger. Bei Temperaturen unter 15° C die Scheibe und den Sauger etwas erwärmen.

Setzen Sie die Autohalterung mit dem Saugnapf direkt an die Windschutzscheibe und drücken Sie den Schnapphebel nach unten. Der Saugnapf saugt sich am Untergrund fest.

II. Navigationssystem befestigen

1. Verbinden Sie den Autoadapter (s. Seite 19) mit Ihrem Navigationssystem und stecken Sie ggf. eine Speicherkarte ein.
2. Setzen Sie das Gerät mittig unten auf die Halteschale.
3. Drücken Sie das Gerät leicht **nach hinten** (❶) bis es hörbar einrastet (❷).

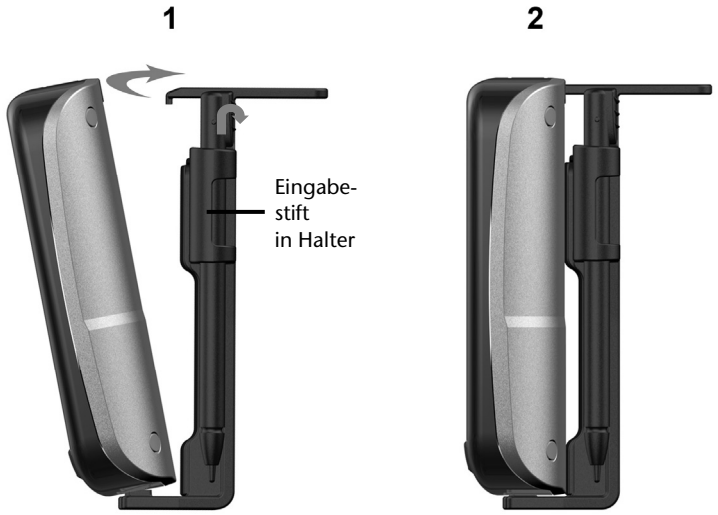

(Abbildungen ähnlich)

4. Setzen Sie die Halteschale auf die Befestigungsnasen der Autohalterung.
5. Schieben Sie die Einheit jetzt **nach unten** bis sie hörbar einrastet.
6. Jetzt können Sie die komplette Einheit an der gereinigten Windschutzscheibe aufsetzen.

III. Autoadapter anschließen

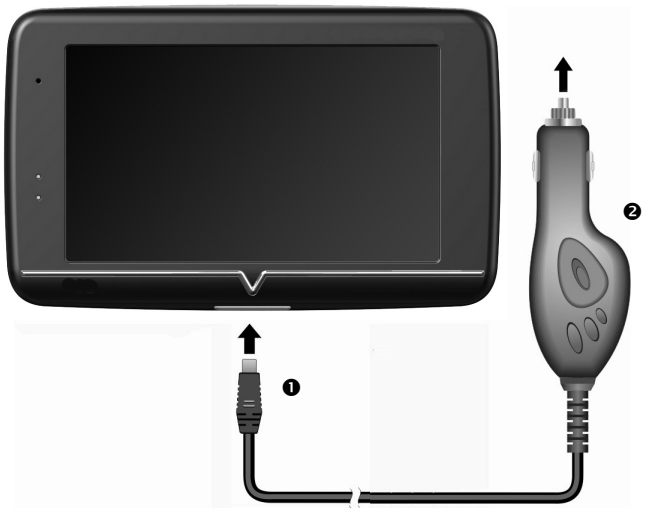

(Abbildung ähnlich)

1. Stecken Sie den Stecker (❶) des Verbindungskabels in den dafür vorgesehenen Anschluss an der Unterseite Ihres Gerätes.
2. Stecken Sie jetzt den Stromversorgungsstecker (❷) in den Zigarettenanzünder und sorgen Sie dafür, dass dieser während der Fahrt nicht den Kontakt verliert. Dies kann sonst zu Fehlfunktionen führen.

Hinweis

Ziehen Sie nach der Fahrt oder wenn Sie das Fahrzeug längere Zeit abstellen den Stromversorgungsstecker aus dem Zigarettenanzünder. Die Autobatterie kann sich sonst entladen. Schalten Sie das Navigationssystem in diesem Fall über den Ein-/ Ausschalter aus.

IV. Navigationssoftware starten

Hinweis

Enthält Ihre Speicherkarte (zusätzliches) Kartenmaterial muss diese während der Benutzung des Navigationssystems immer im Gerät eingelegt sein.

Wird die Speicherkarte während der Benutzung auch nur kurzzeitig entfernt, muss zum Neustart des Navigationssystems ein Reset durchgeführt werden (siehe Seite 29). Je nach Navigationssystem geschieht dieser Reset automatisch.

1. Schalten Sie Ihr Navigationssystem ein.
2. Je nach Ausführung startet die Navigationssoftware sofort bzw. nach Antippen der Navigationsschaltfläche auf dem Hauptbildschirm.
3. Tippen Sie auf dem Bildschirm **Navigation** an und geben Sie die Adresse Ihres Navigationszieles ein. Zum Starten der Navigation bestätigen Sie Ihre Eingabe durch Anklicken des Symbols . Bei ausreichendem Satellitenempfang erhalten Sie nach kurzer Zeit die Weginformationen auf dem Bildschirm, ergänzt durch Sprachanweisungen.

Informationen zur weiteren Bedienung der Navigationssoftware entnehmen Sie bitte dem **ausführlichen Benutzerhandbuch auf der DVD**. Dabei handelt es sich um eine PDF Datei, die Sie mit jedem Acrobat Reader lesen und ausdrucken können.

Hinweis

Der GPS-Empfänger benötigt beim ersten Gebrauch einige Minuten, bis er initialisiert ist. Auch wenn das Symbol für ein vorhandenes GPS-Signal angezeigt wird, kann die Navigation ungenau sein. Bei allen weiteren Fahrten dauert es ca. 30-60 Sekunden, bis ein korrektes GPS-Signal vorhanden ist, ausreichende „Sicht“ zu den Satelliten vorausgesetzt.

Picture Viewer

Ihr Navigationssystem ist mit einem **Picture Viewer** ausgestattet.

Mit dem **Picture Viewer** können Sie Bilder im jpg-Format, die sich auf Ihrer Speicherkarte befinden, auf Ihrem Navigationssystem ansehen. Sämtliche Bilder, die sich auf der Speicherkarte befinden, sind sofort verfügbar.

Bedienung des Picture Viewers

Starten Sie den Picture Viewer aus dem Menü **Extras** heraus durch Tippen auf die Schaltflächen **Picture Viewer**.

Hauptbildschirm

Mit den beiden **Pfeiltasten** bewegen Sie die Miniatur-Ansicht nach rechts oder links. Tippen Sie auf ein bestimmtes Bild, um dieses im Vollbildmodus anzuzeigen. Durch Tippen auf gehen Sie in der Miniaturansicht wieder auf den Anfang zurück.

Durch Tippen auf das Symbol beenden Sie die Anwendung.

Die **Dia-Show** starten Sie durch Tippen auf das Symbol .

Vollbildansicht

Tippen Sie in der Vollbildansicht in den **unteren** Bildschirmbereich, um die **Service-Leiste** zu aktivieren:



Taste	Beschreibung
	Drehen um je 90° im Uhrzeigersinn
	Rasterfelder einblenden
	Vorheriges Bild
	Dia-Show starten Dia-Show unterbrechen
	Nächstes Bild
	Drehen um je 90° gegen den Uhrzeigersinn

Durch Tippen in die Mitte des Bildes, kehren Sie in die Miniatur-Ansicht zurück.

Durch Tippen auf das Symbol (Rasterfelder einblenden), wird das gezeigte Bild in 6 Felder unterteilt.



Durch Tippen auf ein Viereck wird dieser Bereich des Bildes vergrößert dargestellt:

Durch Tippen in die Mitte des Bildes gelangen Sie in den Vollbildmodus zurück.

Travel Guide

Ihr Navigationssystem ist mit einem **Travel Guide** ausgestattet.

Der Travel Guide liefert allgemeine Informationen zu verschiedenen Bereichen einzelner Städte oder Regionen in Europa, wie z.B. Sehenswürdigkeiten, Restaurants, Kultur und Reiseinfos. Starten Sie den **Travel Guide** aus dem Menü **Extras** heraus durch Tippen auf die Schaltfläche **Travel Guide**.

Übersicht des Hauptbildschirms

Wenn Sie sich über etwas informieren wollen, wählen Sie zunächst über **Ort** das **Land,** dann die **Stadt** oder Region aus. Im Anschluss daran wählen Sie z. B. die Kategorie aus. Falls gewünscht, können Sie Ihre Suchergebnisse durch Angabe von **Preisklasse** und/oder **Bewertung** filtern.

Abb. 1

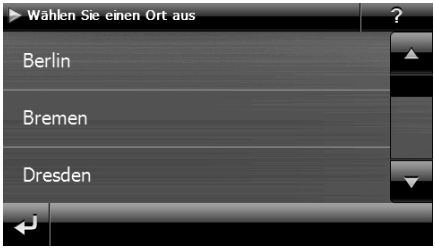

Abb. 2

Abb. 3

Abb. 4

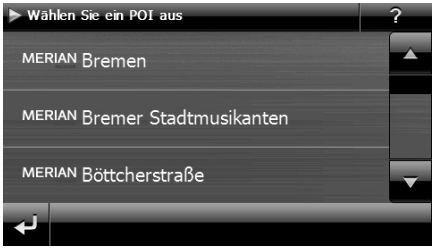

Abb. 5

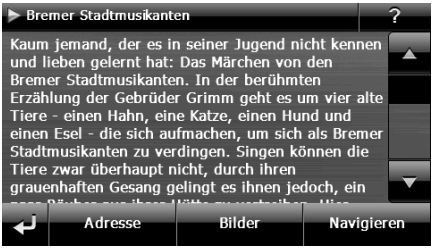

Abb. 6

Abb. 7

Abb. 8

Wenn Sie zu dem angezeigten Ziel navigieren wollen, bestätigen Sie mit Navigieren. Die Adresse steht dann der Navigationssoftware als Ziel zur Verfügung.

Taste	Beschreibung
↵	Vorheriges Bild
Adresse	Zeigt die Anschrift der ausgewählten Kategorie
Bilder	Zeigt verfügbare Fotos der ausgewählten Kategorie
Navigieren	Tippen Sie auf diese Schaltfläche, um direkt zu der ausgewählten Adresse zu navigieren.

Hinweis

Die Auswahlmöglichkeiten innerhalb des Travel Guides können je nach Softwareausstattung variieren.

Alarm Clock (Weckfunktion)

Ihr Navigationssystem ist mit einer **Alarm Clock / Weckfunktion** ausgestattet.

Starten Sie diese Funktion aus dem Menü **Extras** heraus durch Antippen der Schaltfläche **Alarm Clock**.

Die Weckfunktion kann sowohl als normaler Wecker bei ausgeschaltetem Gerät (Standby Modus / Stromsparmodus) wie auch als Erinnerung während der laufenden Navigation erfolgen.

Diese Ansicht erscheint, wenn Sie noch keine Weckzeit eingerichtet haben. Geben Sie die Weckzeit im **24-Stunden-Format** ein und bestätigen Sie Ihre Eingabe mit ✓.

Beschreibung der Schaltflächen

Taste	Beschreibung
20:32	Aktuelle Uhrzeit
Einstellungen	Einrichtungsmodus (Einstellen von Lautstärke, Uhrzeit und Weckton)
	Nachtmodus (Schaltet das Gerät in den Standby Modus)
	Neueinrichtung/Deaktivieren der Weckfunktion
	Einstellen Weckzeit
	Löschen der Eingabe
	Bestätigungsschaltfläche
	Lautstärke verringern / erhöhen
	zurück in das vorige Menü / schließt die Anwendung

Einstellen der Systemzeit

In der oberen rechten Bildschirmecke befindet sich die Anzeige der aktuellen Uhrzeit. Diese können Sie wie folgt anpassen:

1. Tippen Sie im Hauptbildschirm auf Einstellungen. Es erscheint folgender Bildschirm:

2. Tippen Sie auf , um hier die Zeiteinstellung vorzunehmen:

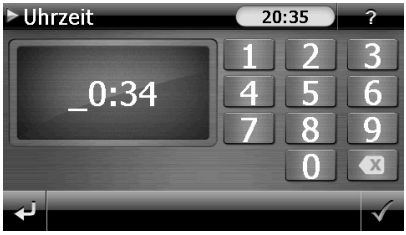

Abb. 1

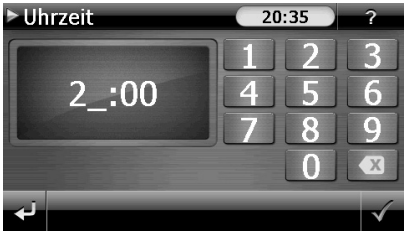

Abb. 2

Hinweis

Die Systemzeit wird bei GPS-Empfang aktualisiert. Beachten Sie dabei auch die korrekte Zeitzoneneinstellung.

Auswahl eines Wecktons

1. Um einen **Weckton** auszuwählen tippen Sie auf .

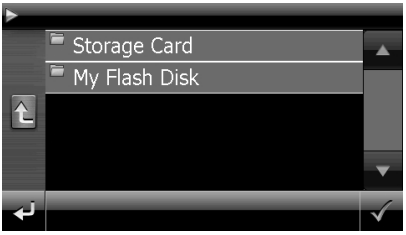

2. Wählen Sie den gewünschten Ordner aus und bestätigen Sie diesen mit .
3. Wenn Sie einen Weckton von Ihrer Speicherkarte auswählen möchten, tippen Sie auf den entsprechenden Ordner in dem Verzeichnis Storage Card und bestätigen Sie erneut mit .



4. Tippen Sie nun auf den gewünschten Weckton und bestätigen Sie mit .



5. Die Auswahl wird durch ein gekennzeichnet.
6. Verlassen Sie das Menü mit .

Lautstärke einstellen

Durch Antippen der Schaltfläche können Sie die Lautstärke des Wecksignals anpassen.

> **Hinweis**
>
> Die hier eingestellte Lautstärke bezieht sich nur auf das Wecksignal und verändert nicht die Lautstärke der Sprachausgabe der Navigation oder anderen Funktionen des Systems.

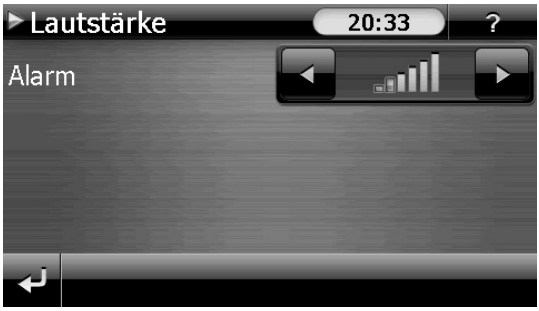

Snooze-Funktion

Wenn der Wecker zur eingestellten Alarmzeit ertönt haben Sie die Möglichkeit, das Wecksignal über die Snooze-Funktion **in regelmäßigen Abständen** wiederholen zu lassen. Gehen Sie hierzu wie folgt vor:

1. Tippen Sie dazu bei Anzeige des Wecksymbols auf , um die Snooze-Funktion zu aktivieren.

Aktuelle Systemzeit

Eingestellte Weckzeit

2. Um am Folgetag zur eingegebenen Uhrzeit wieder geweckt zu werden, beenden Sie die Snooze-Funktion über die Schaltfläche . Mit einem weiteren Klick auf verlassen Sie die Weckanzeige und kehren zur Ansicht vor dem Weckzeitpunkt zurück.

Beenden der Alarm Clock

1. Um die eingestellte Alarmzeit zu deaktivieren, tippen Sie auf .
2. Sie befinden sich dann im Einrichtungsmodus.
3. Tippen Sie jetzt auf , um die Anwendung zu verlassen. Es ist keine Weckzeit eingestellt.

Sudoku

Ihr Navigationssystem ist mit dem Spiel **Sudoku** ausgestattet.

Starten Sie das Spiel aus dem Menü **Extras** heraus durch Tippen auf die Schaltfläche **Sudoku**.

Sudoku ist ein Zahlenrätsel. Das Spielfeld ist quadratisch und in neun Blöcke unterteilt. Jeder Block besteht aus 9 Kästchen.

Das **Ziel** beim Sudoku besteht darin, alle 81 Zahlenfelder korrekt mit den Zahlen 1 - 9 zu füllen. Dabei darf jede Zahl pro Block nur ein Mal vorkommen. Außerdem darf jede Zahl pro Reihe und Spalte nur ein Mal vorkommen.

Zu Spielbeginn sind im Spielfeld bereits einige Felder mit verschiedenen Zahlen zwischen 1 und 9 vorgegeben.

Übersicht des Hauptbildschirms

Beschreibung der Schaltflächen

Taste	Beschreibung
	Spiel starten
Hinweise anzeigen	Durch Tippen auf diese Schaltfläche erhalten Sie Lösungshinweise. Tippen Sie nochmals auf die Schaltfläche, um die Lösungshinweise zu verbergen.
Lösung anzeigen	Durch Tippen auf diese Schaltfläche erhalten Sie Lösungen der Zahlenfelder. Tippen Sie nochmals auf die Schaltfläche, um die Lösungen zu verbergen.
Neu	Durch Tippen auf diese Schaltfläche öffnet sich ein neues Sudoku-Spiel.
Einstellungen	**Einstellungen** Im Menü Einstellungen haben Sie folgende Möglichkeiten:
	Durch Tippen auf diese Schaltfläche wird das laufende Spiel abgespeichert.
	Durch Tippen auf diese Schaltfläche laden Sie ein begonnenes Spiel auf den Bildschirm.
	Löschen Löschen eines gespeicherten Spielstandes
	Hier können Sie den Schwierigkeitsgrad einstellen.
	zurück zum aktuellen Spiel

Übersicht des Spielfelds

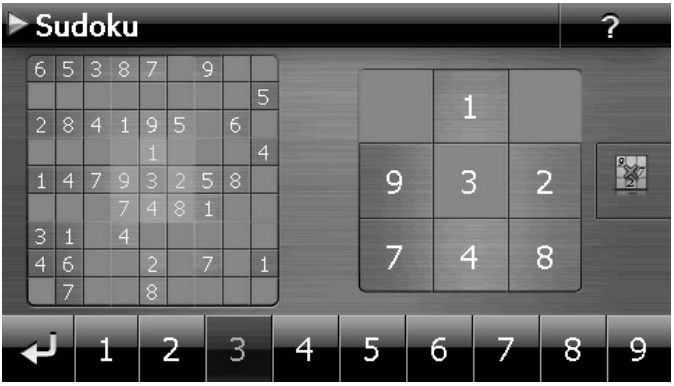

Beschreibung der Schaltflächen

Taste	Beschreibung
1 2 3 4 5 6 7 8 9	**Zahleneingabeleiste** Leiste zur Auswahl der einzugebenden Zahl in die Zahlenfelder. Die ausgewählte Zahl wird hervorgehoben und kann jetzt durch Tippen auf ein Zahlenfeld eingegeben werden.
	Eingabe Tippen Sie in der Zahleneingabeleiste erst auf die Zahl, die in einem bestimmten Zahlenfeld erscheinen soll und danach auf das entsprechende Zahlenfeld.
	Löschmodus Tippen Sie auf das Löschsymbol und anschließend auf die zu löschende Zahl.
	Verlassen Sie über dieses Feld die Anwendung

Häufig gestellte Fragen

Wo finde ich mehr Informationen zum Navigationssystem.

Ausführliche Bedienungsanleitungen für die Navigation finden Sie auf der DVD, die Ihrem Gerät beiliegt.

Nutzen Sie als zusätzliche Hilfe auch die umfangreichen Hilfefunktionen, die mit einem Tastendruck (meist F1 am PC) bzw. Auswahl der Hilfeoption zur Verfügung stehen. Diese Hilfen werden Ihnen während der Nutzung des Computers oder des Gerätes bereitgestellt.

Wofür benötige ich die mitgelieferte DVD?

Die DVD enthält:

- Das Programm ActiveSync® zum Datenabgleich zwischen dem Navigationssystem und dem PC.
- Zusätzliche Programme (optional).
- Diese Bedienungsanleitung in digitaler Form.
- Digitalisiertes Kartenmaterial
- PC-Anwendung zur schnellen Wiederherstellung des Datenmaterials
- Bedienungsanleitung der Navigationssoftware
- Ggf. PC-Anwendungen

Das Navigationssystem reagiert nicht mehr. Was ist zu tun?

Führen Sie einen Reset durch (Seite 29).

Wie kann ich die Beleuchtung regulieren?

Unter Einstellungen ⇨ Displayeinstellungen ⇨ Helligkeit.

Kundendienst

Fehler und mögliche Ursachen

Das Navigationssystem reagiert nicht mehr oder verhält sich untypisch.

- Führen Sie einen Reset durch (siehe S. 29).

Das Navigationssystem wird von ActiveSync® nur als Gast erkannt.

- Siehe Informationen auf Seite 57.

Der GPS-Empfänger kann nicht initialisiert oder gefunden werden.

Falls trotz korrekter Installation des Systems weiterhin kein GPS-Signal auf dem Bildschirm gemeldet wird, kann das folgende Ursachen haben:

- Es ist kein ausreichender Satellitenempfang möglich.
  Abhilfe:
  Ändern Sie die Position Ihres Navigationssystems und stellen Sie sicher, dass die „freie“ Sicht der Antenne nicht beeinträchtigt ist.

Es sind keine Sprachanweisungen zu hören.

- Überprüfen Sie die Lautstärkeeinstellung.

Benötigen Sie weitere Unterstützung?

Wenn die Vorschläge in den vorangegangenen Abschnitten ihr Problem nicht behoben haben, nehmen Sie bitte Kontakt mit uns auf. Entnehmen Sie die Telefonnummer von der Umschlagseite dieser Bedienungsanleitung.

Sie würden uns sehr helfen, wenn Sie uns folgende Informationen zur Verfügung stellen:

- Wie sieht Ihre Konfiguration aus?
- Welche zusätzlichen Peripheriegeräte benutzen Sie?
- Welche Meldungen erscheinen auf dem Bildschirm?
- Welche Software haben Sie beim Auftreten des Fehlers verwendet?
- Welche Schritte haben Sie zur Lösung des Problems bereits unternommen?
- Wenn Sie bereits eine Kundennummer erhalten haben, teilen Sie uns diese mit.

Anhang

Sonderfunktion CleanUp (englische Programmführung)

Die CleanUp-Funktion dient der gezielten Löschung von Daten ohne Benutzung eines PCs.

> **Wichtig**
>
> Bitte nutzen Sie diese Funktion sehr vorsichtig, da Daten gelöscht werden können, die dann erst manuell wieder aufgespielt werden müssen.

Die CleanUp-Funktion wird aktiviert, wenn unmittelbar nach dem Startton nach einem Reset für kurze Zeit das **„o“** im GoPal-Schriftzug des Startbildschirms angetippt wird.

Die CleanUp-Funktion bietet 9 Optionen:

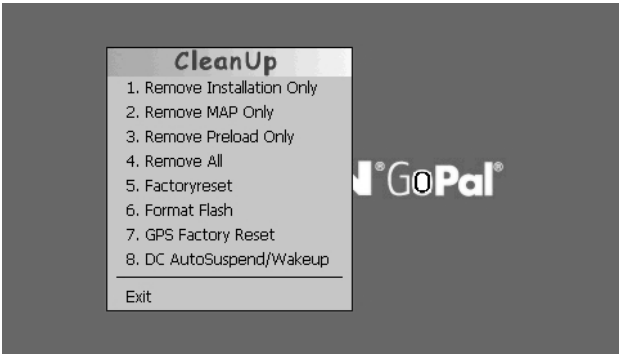

1. Remove Installation Only

Entfernt die installierte Software aus dem **„My Flash Disk“** Speicher [= Teil des nichtflüchtigen Speichers, in dem sich nach der Ersteinrichtung die ausführbaren Teile der Navigationssoftware befinden (\My Flash Disk\Navigation)].

2. Remove MAP Only

Entfernt die digitalen Karten aus dem **„My Flash Disk“** Speicher (\My Flash Disk\MapRegions).

3. Remove Preload Only

Entfernt die zur Installation der Navigations-SW benötigten Daten aus dem nicht flüchtigen Speicher (\My Flash Disk\Install).

4. Remove All

Löscht den gesamten Inhalt des „**My Flash Disk**“ Speichers. Nach Durchführung dieser Funktion ist eine neue Kalibrierung des Bildschirms nicht erforderlich.

5. Factoryreset

Zurückversetzen in den Auslieferungszustand bei intakter Hauptinstallation.

6. Format Flash

Formatiert den internen „**My Flash Disk**“ Speicher. Diese Formatierung könnte im Fall einer erweiterten Fehlerbehebung notwendig sein. Nach Durchführung der Format-Funktion ist eine neue Kalibrierung des Bildschirms erforderlich. Außerdem werden alle Daten aus dem internen „**My Flash Disk**“ Speicher unwiderruflich gelöscht (siehe Remove All).

7. GPS Factory Reset

Stellt den Auslieferungszustand des GPS-Empfängers her. Bei Nutzung der GPS-Funktion nach einem GPS Factory Reset, muss sich der GPS-Empfänger wieder neu orientieren. Dieser Vorgang kann eine Weile dauern.

8. DC AutoSuspend /Wakeup

Hier können Sie wählen, wann Ihr Navigationssystem nach Abzug der externen Stromversorgung automatisch in den Standby Modus gehen soll. Diese Funktion ist z. B. bei Fahrzeugen nützlich, bei denen sich der Zigarettenanzünder beim Abschalten der Zündung ebenfalls ausschaltet.

Die AutoSuspend-Funktion wird einige Sekunden nach dem Wegfall der externen Spannungsversorgung aktiviert und es erscheint für die eingestellte Zeit der Standby Bildschirm (s. Seite 23). Wird innerhalb der Gesamtzeit die Spannung wieder angelegt (z.B. bei kurzzeitigem Abschalten des Motors), wird die DC AutoSuspend Funktion wieder deaktiviert. Ansonsten geht das Navigationssystem nach Ablauf der einge-stellten Zeit in den Standby Modus.

Wird bei aktivierter Wakeup Funktion eine Spannungsquelle angeschlossen, schaltet sich das Gerät automatisch ein.

Stellen Sie das gewünschte Verhalten durch Antippen ein und bestätigen Sie Ihre Wahl mit **OK**.

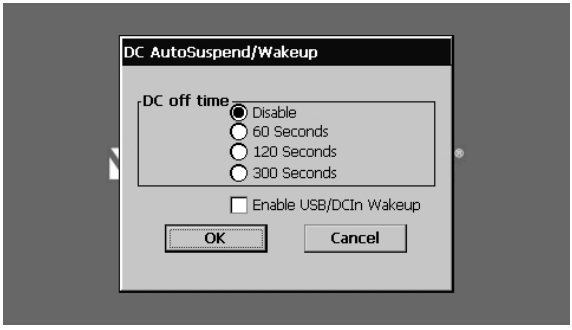

Hinweis

Im Auslieferungszustand und nach einem Hard Reset (s. Seite 29) sind diese Funktionen deaktiviert und können individuell eingestellt werden.

Exit

Verlassen der CleanUp-Funktion und Geräteneustart (wie Reset).

Hinweis

Vor dem eigentlichen Löschvorgang der Daten muss dieser erst bestätigt werden. Tippen Sie hierzu auf YES.
Zum Wiederherstellen der Dateien im internen Speicher (Installationsdateien und Kartenmaterial) lesen Sie bitte das Kapitel **„Übertragen von Installationsdateien und Kartenmaterial in den internen Speicher“** auf Seite 62.

Synchronisation mit dem PC

I. Microsoft® ActiveSync® installieren

Zur Übertragung von Daten zwischen Ihrem PC und Ihrem Navigationssystem benötigen Sie das Programm Microsoft® ActiveSync®. Eine Lizenz dieses Programms haben Sie mit diesem Gerät erworben und befindet sich auf der DVD.

Hinweis

Falls Sie Nutzer des Windows Vista/Windows® 7 Betriebssystems sind, benötigen Sie die ActiveSync®-Kommunikationssoftware nicht. Die für die reine Datenübertragung notwendigen Systemdateien sind bereits bei Auslieferung in Ihrem Betriebssystem integriert.

Bitte schließen Sie Ihr Gerät mit Hilfe des USB-Synchronisationskabels an Ihrem PC an. Nachdem ein neues Gerät gefunden wurde werden die notwendigen Treiber automatisch installiert. Nach erfolgreicher Installation ist Ihr neues Gerät in der Windows Explorerübersicht unter dem Punkt „Tragbare Geräte“ aufgeführt.

Achtung!

Bei der Installation von Software können wichtige Dateien überschrieben und verändert werden. Um bei eventuellen Problemen nach der Installation auf die Originaldateien zugreifen zu können, sollten Sie vor der Installation eine Sicherung Ihres Festplatteninhaltes erstellen.

Unter Windows® 2000 oder XP müssen Sie über Administratorrechte verfügen, um die Software zu installieren.

Wichtig

Verbinden Sie das Gerät noch nicht mit Ihrem Computer.

1. Legen Sie die DVD ein und warten Sie, bis das Programm automatisch startet.

Hinweis

Sollte dies nicht funktionieren, ist wahrscheinlich die sog. Autorun Funktion deaktiviert. Um die Installation manuell zu starten, muss das Programm Setup auf der DVD gestartet werden.

2. Wählen Sie zunächst die Sprache aus und klicken Sie dann auf **ActiveSync® installieren** und folgen Sie den Anweisungen auf dem Bildschirm.

> **Hinweis**
>
> Bei Installation des GoPal Assistant wird **ActiveSync®** automatisch mit installiert.

II. Mit dem PC verbinden

1. Starten Sie Ihr Navigationssystem, indem Sie den Ein- / Ausschalter betätigen.
2. Verbinden Sie das USB Kabel mit dem Navigationssystem.
3. Stecken Sie das andere Ende des USB Kabels in einen freien USB-Anschluss an Ihrem Computer.
4. Nachdem das Navigationssystem angeschlossen ist, erscheint der folgende Bildschirm:

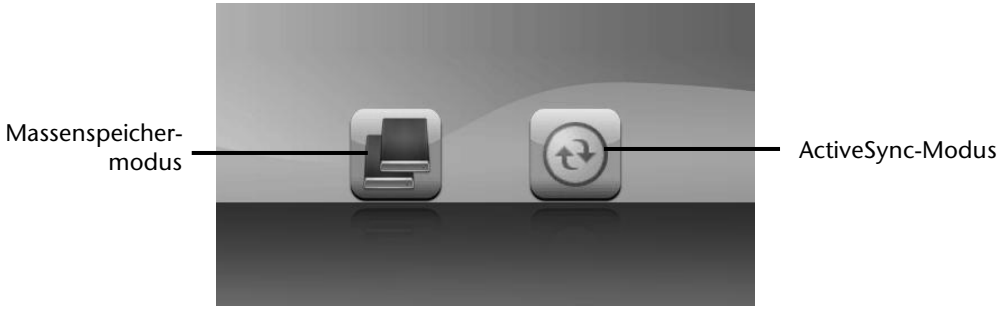

> **Hinweis**
>
> Sofern kein Modus ausgewählt wird, wird der ActivSync®-Modus automatisch nach einigen Sekunden geladen.

5. Wählen den gewünschten Modus aus:

Massenspeichermodus

Im Massenspeichermodus können Sie Ihr Navigationsgerät wie einen Wechseldatenträger (z. B. USB Stick) benutzen. Hierzu werden zwei Laufwerke eingebunden: der interne Speicher des Navigationssystem selbst und die (optionale) Speicherkarte, falls diese im Gerät eingelegt ist.

> **Hinweis**
>
> Wenn Sie sich in diesem Modus befinden, können auf dem Gerät keine weiteren Eingaben parallel gemacht werden. Um sich vor Datenverlust zu schützen, verwenden Sie die „Hardware sicher entfernen“ Funktion Ihres Betriebsystems. Nun entfernen Sie das Kabel aus Ihrem Navigationssystem.

Der Hardwareinstallationsassistent erkennt nun ein neues Gerät und installiert einen passenden Treiber. Dies kann einige Minuten dauern.

ActiveSync®-Modus

Wenn Sie den **ActiveSync®-Modus** gewählt haben, wiederholen Sie die Verbindungssuche, falls diese beim ersten Mal scheitert.

Folgen Sie den Anweisungen auf Ihrem Bildschirm. Das Programm wird nun eine Partnerschaft zwischen Ihrem PC und dem Navigationssystem einrichten.

> **Hinweis**
>
> Um mit dem GoPal Assistant arbeiten zu können, **muss** das Navigationssystem bei Einrichtung im ActiveSync®-Modus erkannt werden.

Alternative Lademöglichkeit des Akkus

Sobald Sie Ihr Navigationsgerät mittels USB-Kabel mit einem eingeschalteten PC oder Notebook verbinden, wird der Akku geladen. Hierzu ist keinerlei Software- oder Treiberinstallation erforderlich. Unterbrechen Sie bei der Erstinbetriebnahme den Ladevorgang möglichst nicht.

> **Hinweis!**
>
> Bei eingeschaltetem Gerät wird die Helligkeit ggf. heruntergeregelt, wenn eine USB-Verbindung aufgebaut wird.
>
> Es wird empfohlen, das Gerät in den Standby-Modus zu versetzen, um die Ladezeit per USB zu verkürzen.

III. Mit Microsoft® ActiveSync® arbeiten

Wenn Sie Ihr Navigationssystem mit dem PC verbinden, wird automatisch ActiveSync® gestartet. Das Programm prüft, ob es sich um das Gerät handelt, mit dem eine Partnerschaft eingegangen wurde. Ist dies der Fall, werden die seit der letzten Synchronisation stattgefunden Änderungen auf dem PC und auf dem Navigationssystem miteinander verglichen und abgestimmt. Sie können in den Einstellungen des Programm ActiveSync® genau definieren, welche Daten Priorität bei der Synchronisation haben. Rufen Sie dazu die Hilfe (mit der Taste F1) des Programms aus, um die Auswirkungen der entsprechenden Einstellungen kennen zu lernen. Wird das Navigationssystem nicht als Partner erkannt, ist automatisch ein eingeschränkter **Gast-Zugang** aktiv, mit dem man beispielsweise Daten austauschen kann. Sollte dies der Fall sein, obwohl es sich um das registrierte Partnergerät handelt, trennen Sie Ihr Navigationssystem vom PC, schalten Sie es aus und wieder an. Verbinden Sie nun Ihr Navigationssystem mit dem PC, um den Erkennungsprozess erneut zu starten. Sollte Ihr Gerät immer noch als Gast erkannt werden, wiederholen Sie den Vorgang und starten Sie zusätzlich Ihren PC neu.

Hinweis

Vergewissern Sie sich, dass Sie Ihr Navigationssystem stets mit demselben USB-Anschluss an Ihrem PC verbinden, andernfalls vergibt Ihr PC eine weitere ID und installiert das Gerät erneut.

GPS (Global Positioning System)

Das GPS ist ein satellitengestütztes System zur Standortbestimmung. Mit Hilfe von 24 erdumkreisenden Satelliten ist eine auf wenige Meter genaue Bestimmung der Position auf der Erde möglich. Der Empfang der Satellitensignale erfolgt über die Antenne des eingebauten GPS-Empfängers, die dazu eine „freie Sicht“ zu mindestens 4 dieser Satelliten benötigt.

Hinweis

Bei eingeschränkter Sicht (z.B. im Tunnel, in Häuserschluchten, im Wald oder auch in Fahrzeugen mit metallbedampften Scheiben) ist eine Ortsbestimmung nicht möglich. Der Satellitenempfang setzt aber automatisch wieder ein, sobald das Hindernis überwunden ist und man wieder freie Sicht hat. Die Navigationsgenauigkeit ist bei geringen Geschwindigkeiten (z. B. langsames Gehen) ebenfalls eingeschränkt.

Der GPS-Empfänger verbraucht zusätzlich Energie. Dies ist speziell im Akkubetrieb von großer Bedeutung. Um Energie zu sparen, schalten Sie Ihr Gerät nicht unnötig ein. Beenden Sie deshalb auch die Navigationssoftware, falls diese nicht benötigt werden oder ein Satellitenempfang über längere Zeit nicht möglich ist. Bei einer kürzeren Unterbrechung Ihrer Reise können Sie das Gerät aber auch über die Ein-/Austaste ausschalten. Ein erneuter Start erfolgt durch Druck auf die gleiche Taste. Dabei wird auch der GPS-Empfänger wieder aktiviert, wenn eine Navigationssoftware noch aktiv ist. Hierbei kann es, je nach Empfangssituation, eine kurze Zeit dauern, bis die Position wieder aktualisiert wird.

Hinweis

Beachten Sie bitte, dass Ihr Gerät so voreingestellt ist, dass es sich im Akkubetrieb bei GPS-Empfang nicht automatisch nach einigen Minuten ausschaltet. Diese Voreinstellung können Sie unter Einstellungen verändern. Ist der GPS-Empfänger für mehrere Stunden nicht aktiv, muss er sich wieder neu orientieren. Dieser Vorgang kann einige Zeit dauern.

Umgang mit Speicherkarten

Einsetzen von Speicherkarten

1. Entnehmen Sie vorsichtig die **optionale** Speicherkarte aus der Verpackung (falls vorhanden). Achten Sie darauf, dass die Kontakte nicht berührt oder verschmutzt werden.
2. Schieben Sie die Speicherkarte vorsichtig, mit der Kontaktseite voraus, in den Kartenschacht. Die Karte muss leicht einrasten.

Entfernen der Speicherkarte

Hinweis

Entfernen Sie die Speicherkarte nur, wenn vorher die Navigationssoftware beendet und das Gerät über die Ein-/Austaste ausgeschaltet wurde. Andernfalls können Daten verloren gehen.

1. Um die Karte zu entfernen, drücken Sie leicht gegen die Oberkante, bis sich die Sperre löst.
2. Ziehen Sie nun die Karte heraus, ohne die Kontakte zu berühren.
3. Lagern Sie die Speicherkarte in der Verpackung oder an einen anderen sicheren Ort.

Hinweis

Speicherkarten sind sehr empfindlich. Achten Sie darauf, dass die Kontakte nicht verschmutzen und kein Druck auf die Karte ausgeübt wird.

Zugriff auf Speicherkarten

- Das Gerät unterstützt nur Speicherkarten, die im Dateiformat FAT16/32 formatiert wurden. Werden Karten eingesetzt, die mit einem anderen Format vorbereitet wurden (z.B. in Kameras, MP3-Spielern), erkennt Ihr Gerät diese möglicherweise nicht. Eine solche Karte muss dann erst entsprechend formatiert werden.

Achtung!

Das Formatieren der Speicherkarten löscht alle Daten unwiederbringlich.

Datenaustausch über Kartenleser

Wenn Sie aber große Datenmengen (MP3 Dateien, Navigationskarten) auf die Speicherkarte kopieren wollen, können Sie diese auch direkt auf die Speicherkarte speichern. Viele Computer verfügen bereits über Kartenleser. Legen Sie dort die Karte ein und kopieren Sie die Daten direkt auf die Karte.

Bedingt durch den direkten Zugriff erreichen Sie damit eine wesentlich schnellere Übertragung, als über den Weg mit ActiveSync®.

Weiteres Kartenmaterial

Ihr Navigationssystem ist werksseitig bereits mit digitalisiertem Kartenmaterial im internen Speicher ausgestattet. Je nach Ausführung befinden sich weitere digitalisierte Karten auf Ihrer DVD. Diese Karten können Sie sofort auf eine Speicherkarte übertragen. Es empfiehlt sich hierbei der Einsatz eines externen Kartenlesers
(s. auch Seite 61). Der mitgelieferte GoPal Assistant ermöglicht eine einfache und individuelle Zusammenstellung des zu übertragenden Kartenmaterials.

Je nach Umfang des Kartenmaterials auf der DVD sind Speicherkarten von 256 MB, 512 MB, 1.024 MB oder größer erforderlich. Zusätzliche Speicherkarten erhalten Sie im Fachhandel.

Übertragung von Kartenmaterial auf eine Speicherkarte

Die Übertragung von weiterem Kartenmaterial auf eine Speicherkarte erfolgt vorzugsweise über den Explorer Ihres PCs. Gehen Sie wie folgt vor:

1. Legen Sie die DVD mit dem gewünschten Kartenmaterial ein.
2. Öffnen Sie Ihren Arbeitsplatz und wählen Sie Ihr DVD-Laufwerk aus.
3. Kopieren Sie die Datei mit der Endung "**.psf**" aus dem Verzeichnis der von Ihnen gewünschten Region von der DVD auf Ihre Speicherkarte in das Verzeichnis "**MapRegions**".

Sie können mehrere Dateien mit Kartenmaterial auf Ihre Speicherkarte übertragen, abhängig von der Größe der Speicherkarte. Achten Sie hierbei auf ausreichenden Speicherplatz auf Ihrer Speicherkarte. Wenn Sie digitalisierte Karten mehrerer Länder oder Ländergruppen auf Ihre Speicherkarte kopiert haben, müssen Sie die gewünschte Länderkarte in der Navigationsanwendung Ihres Gerätes auswählen.

Alternative Installation der Navigationssoftware von einer Speicherkarte

Die Software für Ihr Navigationssystem kann auch direkt von einer entsprechend vorbereiteten Speicherkarte installiert werden.

Ggf. muss die vorinstallierte Software vorher deinstalliert werden (s. Sonderfunktion CleanUp, Seite 52).

Während der Ersteinrichtung werden Sie aufgefordert die Navigationssoftware zu installieren. Gehen Sie bitte wie folgt vor:

1. Entnehmen Sie vorsichtig die Speicherkarte aus der Verpackung. Achten Sie darauf, dass die Kontakte nicht berührt oder verschmutzt werden.
2. Stecken Sie die Speicherkarte in den Speicherkarten-Steckplatz bis diese einrastet.
3. Klicken Sie auf **OK** um die Anwendung zu installieren.

Nachdem alle Daten auf Ihr Navigationssystem kopiert wurden, erscheint der Hauptbildschirm über den Sie nun die Navigationseinstellungen vornehmen können.

Übertragen von Installationsdateien und Kartenmaterial in den internen Speicher

Hinweis

Für die Übertragung der Daten muss das Navigationssystem über ActiveSync® mit dem Computer verbunden sein (siehe S. 57).

Ihr Gerät verfügt über einen internen, nicht flüchtigen, Speicher, der sich im Ordner **\My Flash Disk** befindet.

Mit ActiveSync® können Sie über die Option **Durchsuchen** diesen, sowie weitere Ordner sichtbar machen. Manipulationen an Ordner und Dateien können wie in einem Explorer vorgenommen werden.

Um die Installationsdateien und das Kartenmaterial für das Gerät verfügbar zu machen, müssen dazu die erforderlichen Ordner angelegt werden.

Legen Sie für die Installationsdateien den Ordner **INSTALL** an (\My Flash Disk\INSTALL). Das Kartenmaterial legen Sie in den Ordner **MapRegions** ab (\My Flash Disk\MapRegions). Bitte beachten Sie beim Benennen der Ordner die oben angegebenen Schreibweisen.

Sollten Sie zusätzliche Daten auf Ihrem Navigationsgerät gespeichert haben, achten Sie darauf, dass beim Übertragen der Daten ausreichend Kapazität vorhanden sein muss. Sollte dies nicht der Fall sein, entfernen Sie nicht benötigte Dateien.

Technische Daten

Parameter	Angaben	
Stromversorgung Stromversorgungskabel für Zigaretten-anzünder **Eingang** **Ausgang**	**CA-051-00U-00 / CA-0511MH-2F (Mitac)** 12-24V DC, 800mA / Sicherung 2A (T2AL/250V) 5V / 1A (max.)	
Akku	Li-Ion, 3.7 V	
Ohrhöreranschluss	Stereo-Ohrhörer (3,5 mm)	
Speicherkartentyp	SD	
USB-Schnittstelle	USB 2.0	
Abmessungen	ca. 130 mm x 80 mm x 19,5 mm	
Gewicht inkl. Akku	ca. 180 g (ohne Verpackung)	
Temperaturen	In Betrieb	+5° C - +35° C
	Nicht in Betrieb	0° C - +60° C
Relative Luftfeuchtigkeit (nicht kondensierend)	10 – 90 %	

Vervielfältigung dieses Handbuchs

Dieses Dokument enthält gesetzlich geschützte Informationen. Alle Rechte vorbehalten. Vervielfältigung in mechanischer, elektronischer und jeder anderen Form ohne die schriftliche Genehmigung des Herstellers ist verboten.

Index

A

Akkubetrieb 11
AlarmClock (Weckfunktion)
  Auswahl eines Wecktons 44
  Beenden 46
  Einstellen der Systemzeit 43
  Lautstärke einstellen 45
  Schaltflächen 42
  Snooze-Funktion 46
Alternative Installation der Navigationssoftware von einer Speicherkarte 62
Anschließen 10
Antennenausrichtung 32
Autoadapter anschließen 19
Autorun 55
Autostart 55

B

Bedienung
  Ein- und Ausschalten 23

C

CleanUp 24, 52

D

Datenaustausch 61
Datensicherung 7

E

Ein- und Ausschalten 23
Einführung 14
Elektromagnetische Verträglichkeit 9
EMV 9
Entsorgung 12
Ersteinrichtung
  Gerät ein- und ausschalten 20
  Stromversorgung 19

F

FAQ 50
Fehler und Ursachen 51

G

GPS 59

H

Häufig gestellte Fragen 50
Hinweistext 24, 25
Hotline 51

K

Kartenleser 61
Komponenten
  Ansicht von oben 16
  Ansicht von unten 17
  Ansicht von vorne 15
  Rückansicht 16
Kundendienst 51

L

Lautsprecher 16
Lieferumfang 14

M

Microsoft® ActiveSync® 55
Mini-USB-Anschluss 17

N

Navigation
  Antennenausrichtung 32
  Autoadapter anschließen 19, 34
  Autohalterung montieren 32
  Navigationssoftware starten 35
  Navigationssystem befestigen 33
Navigationssystem zurücksetzen 29

O

Ohrhöreranschluss 17

P

Passwort 24, 25, 26, 27, 28
Pflege des Displays 11
Picture Viewer
  Bedienung 36
  Hauptbildschirm 36

R
R&TTE 10
Reinigungsmittel 11
Reparatur.....8
Reset.....29

S
Security 24, 25, 27, 28
Service
Hotline.....51
Sicherheitshinweise 7
Akkubetrieb 11
Anschließen 10
Betriebsumgebung 8
Datensicherung 7
Entsorgung.....12
Navigation 30
Pflege des Displays 11
Reparatur.....8
Stromversorgung.....10
Transport.....13
Umgebungstemperatur 8
Verkabelung 10
Wartung 11
Sonderfunktion CleanUp 24, 52
Speicherkarten.....60
Stromversorgung 10, 19
Stromversorgung über Autoadapter .. 10
Sudoku
Beschreibung der Schaltflächen 48
Übersicht des Hauptbildschirms 47
SuperPIN..... 26, 27, 28

T
Technische Daten..... 63
Touch Screen 15
Transport 13
Travelguide 39

U
Übertragen von Installationsdateien
und Kartenmaterial in den
internen Speicher..... 62
Umgebungstemperatur 8
UUID..... 26, 27, 28

V
Verkabelung..... 10
Vollständiges Abschalten/Hard Reset.. 29

W
Wartung 11
Weiteres Kartenmaterial 61
Übertragung auf eine
Speicherkarte 61

BE LU

Medion B.V.
John F. Kennedylaan 16a
5981 XC Panningen
Nederland

België
Hotline: 022006198
Fax: 022006199

Luxemburg
Hotline: 34-20 808 664
Fax: 34-20 808 665

www.medion.com/be
e-mail:

Gebruikt u a.u.b. het contactformulier op onze website www.medion.com/be onder "service" en "contact".

Pour nous contacter, merci de vous diriger sur noter site internet www.medion.com/be, rubrique „service" et „contact".

Bitte benutzen Sie das Kontaktformular unter www.medion.com/be unter „service" und „contact".

MSN 4003 7138

AA 20/11 A