KENWOOD

GPS NAVIGATION SYSTEM

DNX7100

GPS NAVIGATION INSTRUCTION MANUAL
MODE D'EMPLOI
MANUAL DE INSTRUCCIONES

Kenwood Corporation

B64-3604-00

WARNING

Read this manual carefully before starting to operate the Kenwood Car Navigation System and follow the manual's instructions. Kenwood is not liable for problems or accidents resulting from failure to observe the instructions in this manual.

AVERTISSEMENT

Lisez ce manuel avec attention avant d'actionner le systeme de navigation Kenwood et suivez les instructions du manuel. Kenwood decline toute responsabilite des problemes ou des accidents provoques par le non-respect des instructions de ce manuel.

ADVERTENCIA

Lea el manual cuidadosamente antes de poner en funcionamiento este Sistema de Navegación Kenwood y siga las instrucciones del manual. Kenwood no se hace responsable de los problemas o accidentes derivados de no seguir las instrucciones de este manual.

Garmin® is a registered trademark of Garmin Ltd. or its subsidiaries and may not be used without the express permission of Garmin. XM Radio and XM NavTraffic are trademarks of XM Satellite Radio Inc. SiRF, SiRFstar and the SiRF logo are registered trademarks of SiRF Technology, Inc. SiRFstarIII and SiRF Powered are trademarks of SiRF Technology.

Garmin® est une marque déposée de Garmin Ltd. ou de ses fi liales, et ne peut pas être utilisée sans le consentement explicite de Garmin. XM Radio et XM NavTraffi c sont des marques de commerce de XM Satellite Radio Inc. SiRF, SiRFstar et le logo SiRF sont des marques déposées de SiRF Technology, Inc. SiRFstarIII et SiRF Powered sont des marques de commerce de SiRF Technology.

Garmin® es una marca comercial registrada de Garmin Ltd. o de sus subsidiarias y no se podrá utilizar sin autorización expresa de Garmin. XM Radio y XM NavTraffic son marcas comerciales de XM Satellite Radio Inc. SiRF, SiRFstar y el logotipo de SiRF son marcas comerciales registradas de SiRF Technology, Inc. SiRFstarIII y SiRF Powered son marcas comerciales de SiRF Technology.

January 2007 Part Number 190-00770-00 Rev. A

Table of Contents

Warning iii
Caution iv
Software License Agreement v

First Time Setup vi
Product Registration vi

Find It and Go! 1
Finding a Restaurant 1
Following Your Route 2

Where To? 3
Finding an Address 3
Finding a Place Using the Map 4
Understanding the Information Page ... 5
Finding Recently Found Places 5
Finding Places in a Different Area 6
Narrowing Your Search 6

My Locations 7
Saving Places You Find 7
Saving Your Current Location 7
Setting a Home Location 8
Finding Saved Places 8
Editing Saved Places 9
Deleting a Saved Place 10

The Map and Other Tools 11
Viewing the Map Page 11
Trip Computer 12
Turn List 12
GPS Info Page 13

Creating and Editing Routes ... 14
Creating a New Saved Route 14
Editing a Saved Route 15
Adding Midpoints (Stops) to Your Route . 16
Saving the Active Route 17
Navigating a Saved Route 17
Recalculating the Route 17
Deleting All Saved Routes 17
Stopping Your Route 17
Adding a Detour to a Route 17
Adding Avoidances 18

Using The Logs 19
Adjusting the Track Log 19
Using the Mileage Logs 19

XM Radio, Weather, & Stocks .. 20
Activating Your Subscription 20
Listening to XM Radio 21
Viewing XM Weather 24
Viewing Stocks 26

Traffic Information 27
Connecting the Traffic Module 27
Viewing Traffic Events 27
Avoiding Traffic 28
Severity Color Code 28
Traffic Symbols 29
Changing the Traffic Settings 29
Adding an FM Traffic Receiver Subscription 30

Changing the Settings 31
Adjusting the Volume 31
Changing the General Settings 31

English

English

Changing the Map Settings.....34
Changing the Navigation Settings.....36
Adjusting the Traffic Settings.....37
Viewing Information (About).....37
Restoring the Settings.....37

Appendix 38

Using the Remote Control.....38
Updating the Software
and Map Data 38
Clearing All User Data.....38
Custom POIs (Points of Interest) 39
Weather Data Warranty.....41
XM Satellite Radio Service
Agreement 42

Index 43

Warning

This manual uses the term **Warning** to indicate a potentially hazardous situation, which, if not avoided, could result in death or serious injury.

Failure to avoid the following potentially hazardous situations could result in an accident or collision resulting in death or serious injury.

When navigating, carefully compare information displayed on the navigation system to all available navigation sources, including information from street signs, visual sightings, and maps. For safety, always resolve any discrepancies or questions before continuing navigation.

Always operate the vehicle in a safe manner. Do not become distracted by the navigation system while driving, and always be fully aware of all driving conditions. Minimize the amount of time spent viewing the screen of the navigation system while driving and use voice prompts when possible.

Do not enter destinations, change settings, or access any functions requiring prolonged use of the navigation system's controls while driving. Pull over in a safe and legal manner before attempting such operations.

Keep the system's volume at a low enough level to be able to hear outside noises while driving. If you can no longer hear outside noises, you may be unable to react adequately to the traffic situation. This may cause accidents.

This navigation system can be used when the ignition key is turned to ON or ACC. However, to preserve the battery, it should be used with the engine running whenever possible. Using the navigation system for a long time with the engine switched off can cause the battery to run down.

The navigation system will not display the correct current position of the vehicle the first time it is used after purchase, or if the battery has been removed for a long time. GPS satellite signals will soon be received, however, and the correct position will be displayed.

Be careful of the surrounding temperature. Using the navigation system at extremely high or low temperatures can lead to malfunction or damage. Also note that the unit can be damaged by strong vibration or metal objects or by water getting inside the unit.

WARNING: This product, its packaging, and its components contain chemicals known to the State of California to cause cancer, birth defects, or reproductive harm. This Notice is being provided in accordance with California's Proposition 65. If you have any questions or would like additional information, refer to the Garmin Web site at http://www.garmin.com/prop65.

English

Caution

This manual uses the term **Caution** to indicate a potentially hazardous situation, which, if not avoided, may result in minor injury or property damage. It may also be used without the symbol to alert you to avoid unsafe practices.

Failure to avoid the following potentially hazardous situations may result in injury or property damage.

The navigation system is designed to provide you with route suggestions. It does not reflect road closures or road conditions, traffic congestion, weather conditions, or other factors that may affect safety or timing while driving.

Use the navigation system only as a navigational aid. Do not attempt to use the navigation system for any purpose requiring precise measurement of direction, distance, location, or topography.

The Global Positioning System (GPS) is operated by the United States government, which is solely responsible for its accuracy and maintenance. The government's system is subject to changes which could affect the accuracy and performance of all GPS equipment, including the navigation system. Although the navigation system is a precision navigation device, any navigation device can be misused or misinterpreted and, therefore, become unsafe.

Important Information

MAP DATA INFORMATION: One of the goals of Garmin is to provide customers with the most complete and accurate cartography that is available to us at a reasonable cost. We use a combination of governmental and private data sources, which we identify in product literature and copyright messages displayed to the consumer. Virtually all data sources contain inaccurate or incomplete data to some extent. In some countries, complete and accurate map information is either not available or is prohibitively expensive.

Software License Agreement

BY USING THE DNX7100, YOU AGREE TO BE BOUND BY THE TERMS AND CONDITIONS OF THE FOLLOWING SOFTWARE LICENSE AGREEMENT. PLEASE READ THIS AGREEMENT CAREFULLY.

Garmin grants you a limited license to use the software embedded in this device (the “Software”) in binary executable form in the normal operation of the product. Title, ownership rights, and intellectual property rights in and to the Software remain in Garmin.

You acknowledge that the Software is the property of Garmin and is protected under the United States of America copyright laws and international copyright treaties. You further acknowledge that the structure, organization, and code of the Software are valuable trade secrets of Garmin and that the Software in source code form remains a valuable trade secret of Garmin. You agree not to decompile, disassemble, modify, reverse assemble, reverse engineer, or reduce to human readable form the Software or any part thereof or create any derivative works based on the Software. You agree not to export or re-export the Software to any country in violation of the export control laws of the United States of America.

English

FIRST TIME SETUP

The first time you use your Kenwood Navigation System, you need to complete a series of steps to setup the system. These steps normally have to be performed only once.

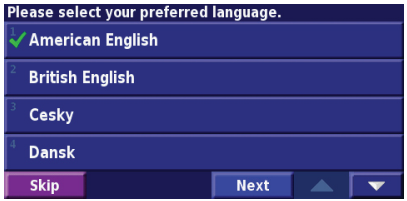

- Select a language
- Select your current time zone
- Select whether you want your system to auto-adjust for daylight saving time
- Select your preferred units of measure (statute or metric)

Product Registration

After completing Setup, your system will display its registration code. This screen is only shown once. After setup, the code may be accessed from the Main Menu by selecting **Settings** > **About** > **Software**.

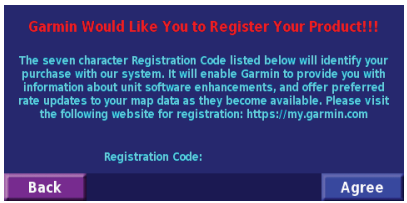

Connect to http://my.garmin.com to register your Kenwood Navigation System. Doing so allows you to sign up for e-mail notifications of the latest software and map updates from Garmin.

English

Find It and Go!

Follow the instructions on the next two pages to find a place and go to it!

Finding a Restaurant

1 Touch **Where To?**

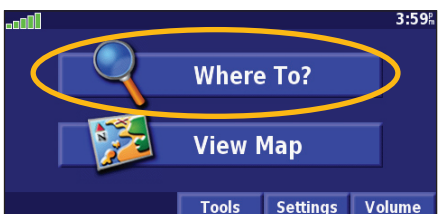

2 Touch **Food, Hotel....**

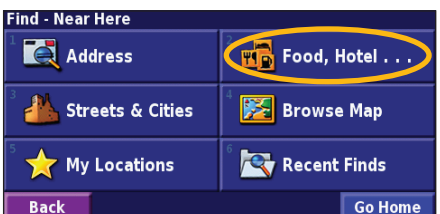

3 Touch **Food & Drink**.

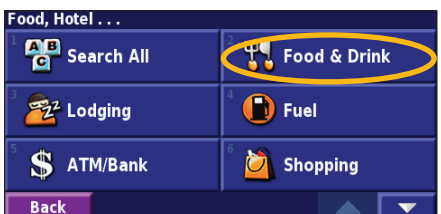

4 Touch a food category.

5 Touch a place.

6 Touch **Go To**.

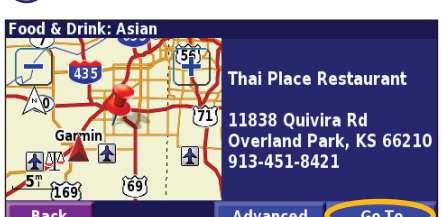

English

Following Your Route

Follow the route to your destination using the map. As you travel, the navigation system guides you to your destination with voice prompts, arrows, and directions along the top of the map. If you depart from the original route, the navigation system recalculates the route and provides new route instructions.

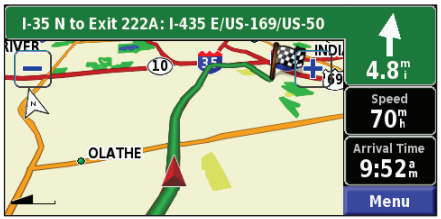

Your route is marked with a green line.

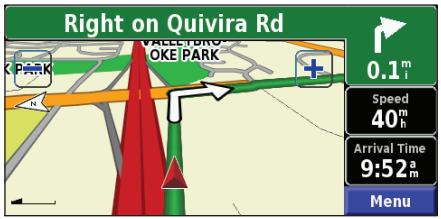

Follow the arrows.

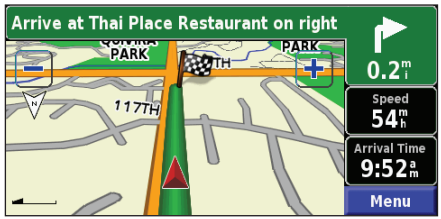

A checkered flag marks your destination.

For more information about using the map and the other tools, see pages 11–13.

English

Where To?

Finding an Address

1. From the Menu page, touch **Where To?** > **Address**.

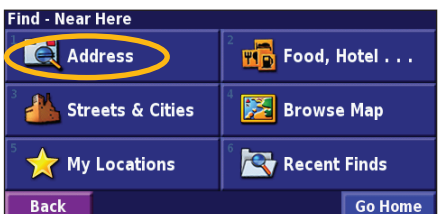

2. Select a state. Touch **Search All Cities** or select a city.

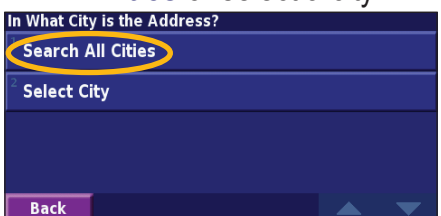

3. Enter the address number and touch **Done**.

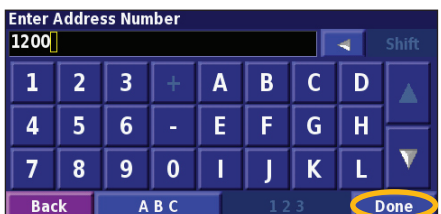

4. Enter the street name and touch **Done**.

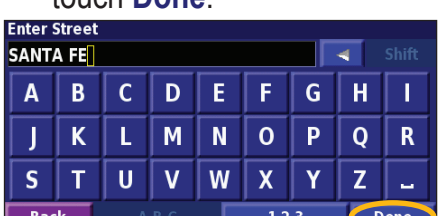

5. Select the street. Select the city, if necessary.

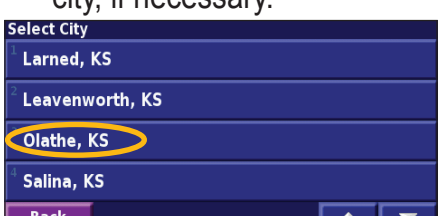

6. Select the address, if necessary. Touch **Go To**.

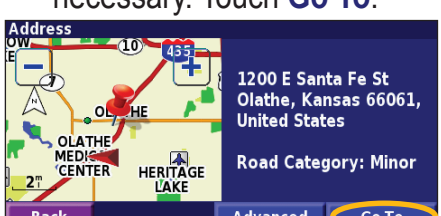

English

Finding a Place Using the Map

From the Menu page, touch **View Map**. You can also touch **Where to?** > **Browse Map**. Touch anywhere on the map to recenter the map on that location.

1. Touch any object on the map. Touch **Review**.

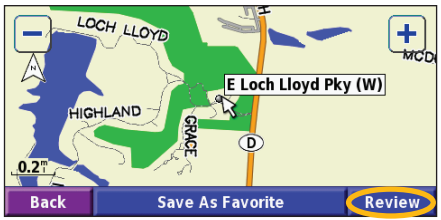

2. Touch **Go To** or **Advanced**.

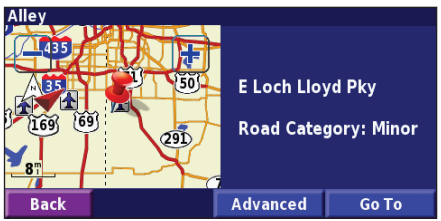

Tips for Browsing the Map

- Use the + and − icons to zoom in and out.
- Touch an object on the map. The map recenters on that location, and an arrow appears, pointing at the object you selected.
- Touch **Review** to open the location's information page; for more information, see the next page.
- Touch **Save As Favorite** to save the location selected by the pointer to your Favorites.
- Touch **Back** to return to the previous screen.

Understanding the Information Page

When you find a location, select it in the search results list to open the item's information page.

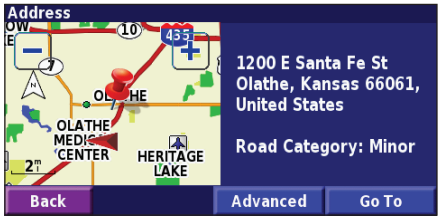

Information Page

Touch **Go To** to create and follow a route to this location.

Touch **Advanced** to view other options for this location:

- **Insert in Current Route**—add this point as the next stop in your route.
- **Add As Favorite**—add this location to your Favorites. For more information, see page 7.
- **Find Near Point**—find a location near this point.
- **Browse Map**—view this location on the map.

Finding Recently Found Places

The last 50 places you have found are stored in Recent Finds.

1. Touch **Where To?** > **Recent Finds**.

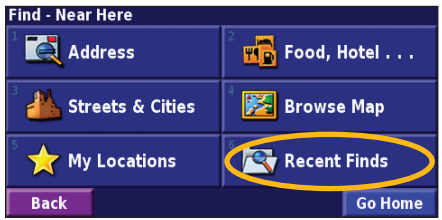

2. Select an item from the search results list.

Touch **Category** to display recent finds from a certain category, such as **Food, Hotel…**.

English

Finding Places in a Different Area

You can search for locations in a different area, such as a different city or near your destination.

1. From the search results list, touch **Near...**.

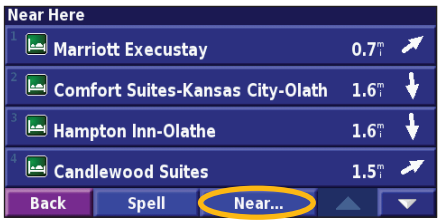

2. Select one of the search options.

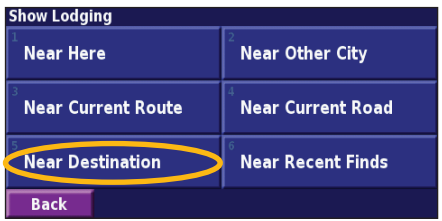

Narrowing Your Search

To narrow your search, you can spell part of the name of the location you are searching for.

1. From the search results list, touch **Spell**.

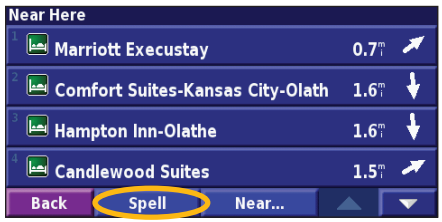

2. Enter part of the name and touch **Done**.

English

My Locations

Saving Places You Find

After you have found a place you want to save, select it on the results list.

1 Touch **Advanced**.

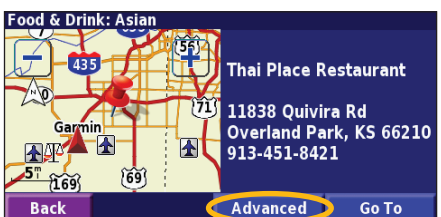

2 Touch **Add As Favorite**.

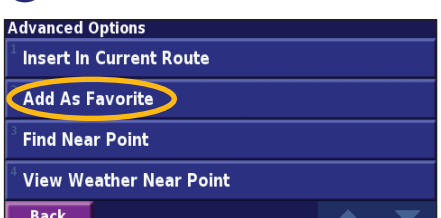

Saving Your Current Location

From the Menu page, touch View Map.

1 Touch anywhere on the map.

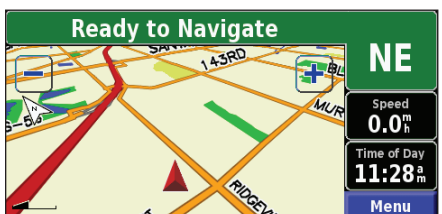

2 Touch **Save As Favorite**.

English

Setting a Home Location

You can set a Home Location for the place you return to most often. From the Menu page, touch **Where To?**

1. Touch **Go Home**.

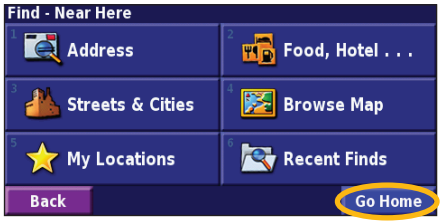

2. Select an option.

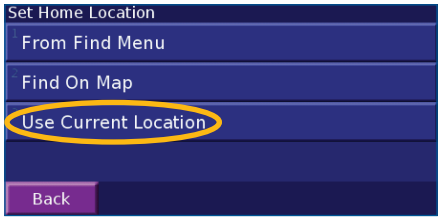

3. Touch **Save Home**.

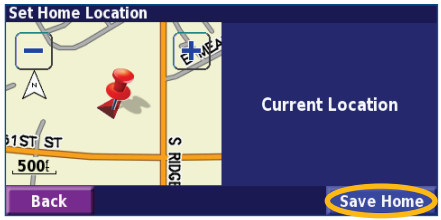

After you set your Home Location, touch **Where To?** and then touch **Go Home**.

Finding Saved Places

From the Menu page, touch **Where To?**

1. Touch **My Locations**.

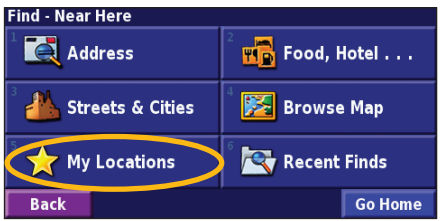

2. Touch **Favorites**.

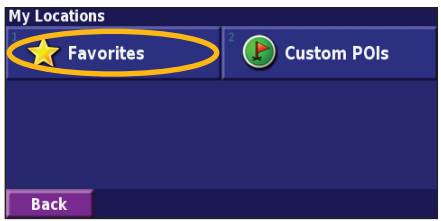

3. Touch a saved place.

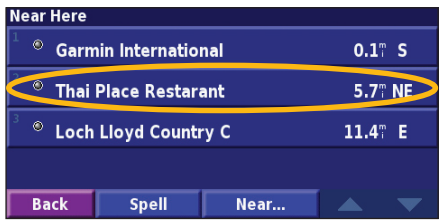

English

Editing Saved Places

From the Menu page, touch **Tools** > **My Data** > **Favorites**.

1 Touch **Edit/Review Favorites.**

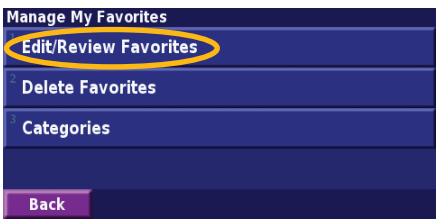

2 Touch the item you want to edit.

3 Touch **Edit**.

4 Touch the item you want to edit.

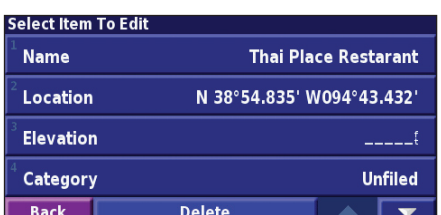

Name—enter a new name for the location using the on-screen keyboard.

Location—edit the location of the place; you can use the map or enter new coordinates using the keyboard.

Elevation—enter the elevation of the saved place.

Category—assign this place to a category; touch ▲ to view the categories.

Symbol—select a symbol that is shown on the map for this location.

English

Deleting a Saved Place

From the Menu page, touch **Tools** > **My Data** > **Favorites**.

1 Touch **Delete Favorites.**

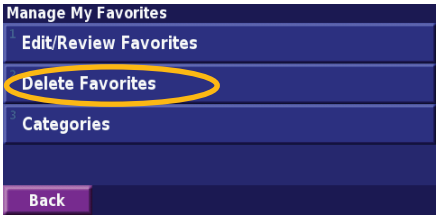

2 Touch **By Selection**.

3 Touch a saved location.

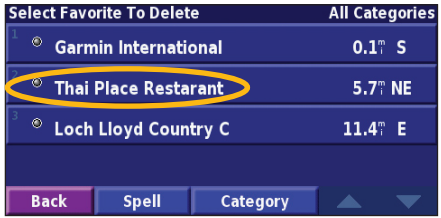

4 Touch **Delete**.

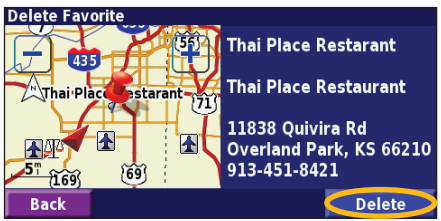

By Selection—touch each location and delete it individually.

By Category—select one category to delete all of the locations assigned to that category.

Delete All—removes all saved places from your Favorites.

English

The Map and Other Tools

Viewing the Map Page

From the Menu page, touch **View Map** to open the map. Touch an area of the map to see additional information, as shown below. The position icon ▲ shows your current location.

While navigating a route, touch the green text bar to open the Turn List. See page 12.

Reshow the last turn.

Touch ▬ to zoom out.

Touch ✚ to zoom in.

*Touch the **Speed** or **Arrival** data field to open the Trip Computer. See page 12.*

Touch the map to view and browse a 2-D map.

Map Page while Navigating a Route

English

Trip Computer

The Trip Computer indicates your current speed and provides helpful statistics about your trip.

To view the Trip Computer, select **Speed** or **Arrival** on the map. Or, from the Menu page, touch **Tools** > **Navigation** > **Trip Computer**.

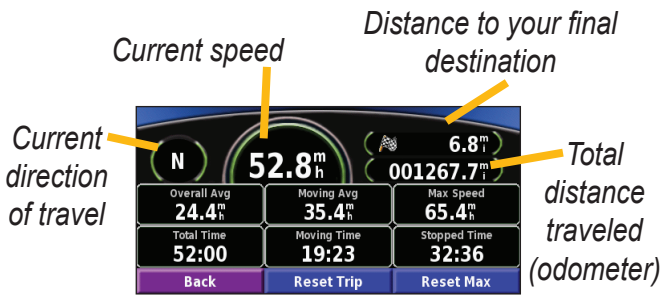

Touch **Reset Trip** to reset all information on the Trip Computer. To reset the Maximum Speed, touch **Reset Max**.

Turn List

The Turn List displays a list of turn-by-turn instructions for your entire route as well as arrival information.

While navigating a route, touch the green text bar on the map page to open the Turn List. Or, from the Menu page, touch **Tools** > **Navigation** > **Turn List**.

Touch **View All** to see all the turns in the route. Touch ▼ and ▲ to scroll through the list.

Touch a turn to see the turn on a map (the Next Turn page). Touch ▼ and ▲ to scroll through all the turns in the route. Touch + and − to zoom in and out of the turn on the map.

GPS Info Page

From the Menu page, touch the signal strength bars in the upper left corner to view the GPS Info page. Or, from the Menu page, touch **Tools** > **Navigation** > **GPS Info**.

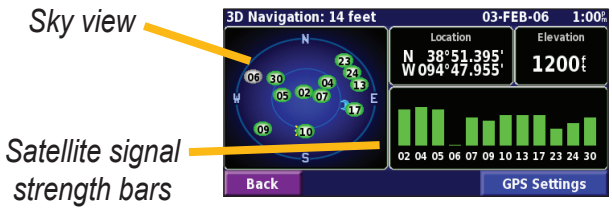

The sky view shows the satellites you are receiving. The satellite signal strength bars indicate the strength of each satellite you are receiving. A solid bar indicates the GPS satellite is ready for use.

GPS Settings

From the Menu page, touch **Settings** > **General** > **GPS**. You can also access the GPS Settings by touching the **GPS Settings** button on the GPS Info page.

Use Indoors—touch **Yes** to turn the GPS receiver off.

Set Position—set your position, if Use Indoors is enabled. Select your location on the map and touch **OK**.

WAAS/EGNOS—disable and enable WAAS/EGNOS. WAAS and EGNOS are systems of satellites and ground stations that provide GPS signal corrections, giving you even better position accuracy. To learn about WAAS and EGNOS, visit www.garmin.com/aboutGPS/waas.html.

English

Creating and Editing Routes

Creating a New Saved Route

From the Menu page, touch **Tools** > **My Data** > **Routes**.

1. Touch **Create New Saved Route**.

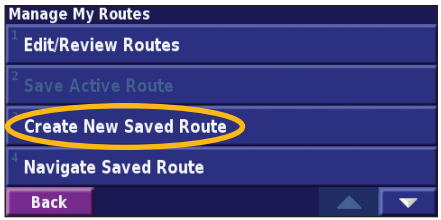

2. Select an option and touch **Next**. Select the starting point.

3. Select an option and touch **Next**. Select the ending point.

4. To add a stop, touch **Yes**, then touch **Next**. Select the point.

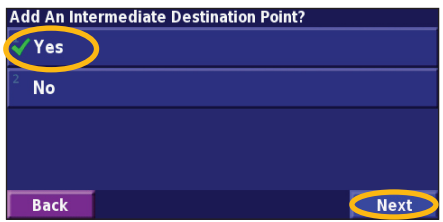

5. Select your preference and touch **Next**.

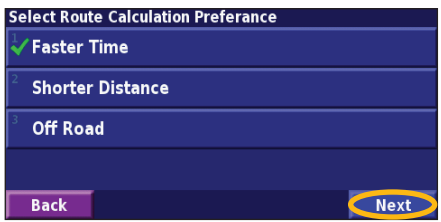

6. Touch **Finish**.

English

Editing a Saved Route

From the Menu page, touch **Tools** > **My Data** > **Routes**.

1 Touch **Edit/Review Routes**.

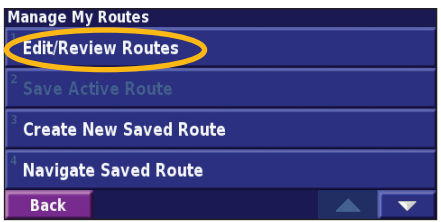

2 Touch the route to edit.

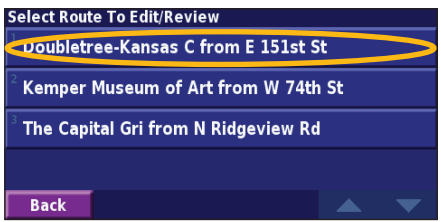

3 Touch **Edit**.

4 Touch the item to edit.

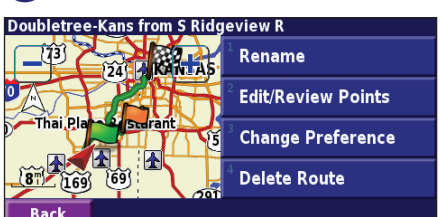

Rename—enter a new name for the route using the on-screen keyboard.

Edit/Review Points—add, arrange, remove, re-order, and review points in the route. For more info, see the next page.

Change Preference—change calculation preference to Faster Time, Shorter Distance, or Off Road.

Delete Route—delete this route.

English

Adding Midpoints (Stops) to Your Route

You can add midpoints (also called via points or stops) to your route as you create it, as described on page 14. You can also add points to your route when you edit the route, as described below. Follow the steps on the previous page to begin editing the route.

1 Touch **Edit/Review Points**.

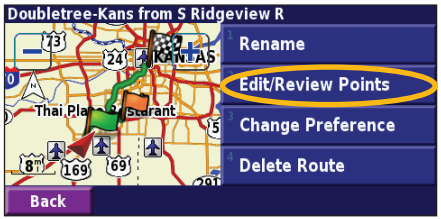

2 Touch **Add**.

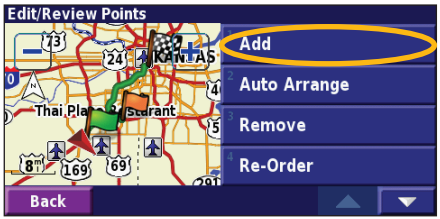

3 Touch where you to want to add the point.

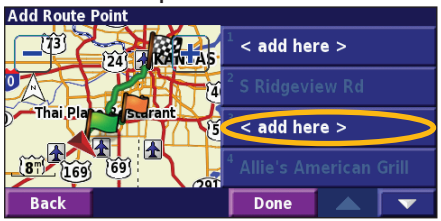

4 Touch a method and then select the point.

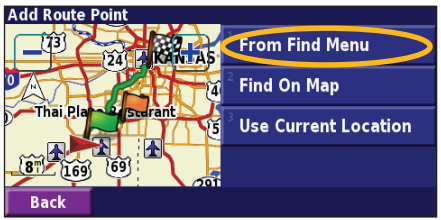

5 Add points as necessary. Touch **Done** when finished.

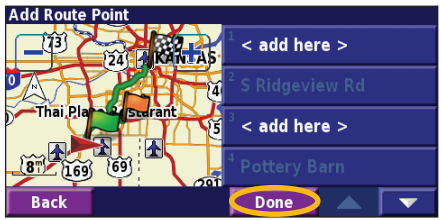

Auto Arrange—arranges the points to provide the shortest route.

Remove—touch the point you want to remove and then touch **Remove**.

Re-Order—touch the point to move and touch **Move Up** or **Move Down**. Touch **Done** when finished.

Saving the Active Route

From the Menu page, touch **Tools** > **My Data** > **Routes** > **Save Active Route**.

Navigating a Saved Route

From the Menu page, touch **Tools** > **My Data** > **Routes** > **Navigate Saved Route**. Touch the route you want to navigate.

Recalculating the Route

From the Menu page, touch **Tools** > **My Data** > **Routes** > **Recalculate Route**.

Deleting All Saved Routes

From the Menu page, touch **Tools** > **My Data** > **Routes** > ▼ > **Delete All Saved Routes**.

Stopping Your Route

From the Menu page, touch **Stop**. Then touch **Yes**.

Adding a Detour to a Route

If you need to take a detour from your current route, open the Menu page and touch **Detour**.

1/2 mile, **2 miles**, or **5 miles**—select the distance of the detour. For example if a road sign indicates that the street is closed for the next 2 miles, touch **2 miles** in the list. The navigation system recalculates your route for the next 2 miles.

Detour by Road(s) In Route—select roads in your route to avoid. For example, if the highway ramp is closed, select the ramp in the list of roads. The navigation system recalculates your route to avoid that ramp.

Detour by Traffic Event on Route—if you are using an FM Traffic Receiver or XM NavTraffic, you can detour around traffic events.

Remove All Detours—touch to remove any detours you have entered for the route.

English

Adding Avoidances

From the Menu page, touch **Settings** > **Navigation** > ▼ > **Avoidance Setup**. Select the road type to avoid. Touch ▼ to view more road types to avoid.

Creating Custom Avoids

You can enter specific areas and roads to avoid in your routes. From the Avoidance Setup menu, touch ▼ two times and then touch **Custom Avoids**.

1 Touch **Add New Avoid Area** or **Add New Avoid Road**.

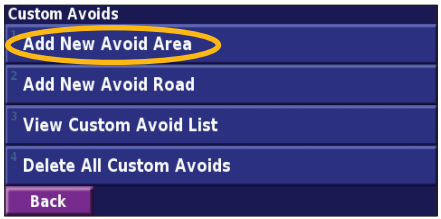

2 Touch the first corner and touch **Next**.

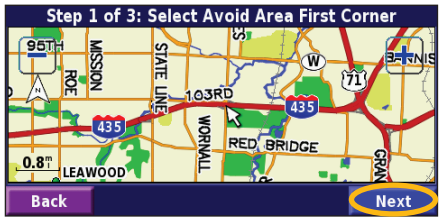

3 Touch the second corner and touch **Next**.

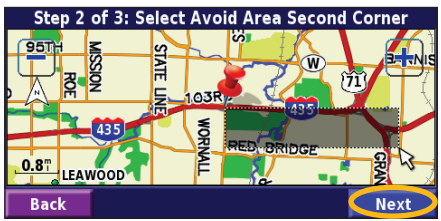

4 Touch **Finish**.

Using The Logs

Adjusting the Track Log

As you travel, the navigator creates a bread crumb trail (track log) of your movement. From the Menu page, touch **Tools** > **My Data** > **Track Log**.

Recording—turn off and on the track log recorder.

Percentage Full—displays the current percentage capacity of the track log. To clear the track log, touch **Percentage Full** > **Yes** > **OK**.

Map Display—displays the current track log on the map. Select a zoom setting at which the track log is shown. Touch **OK**. Your track log is displayed as a fine dotted line on the map.

Using the Mileage Logs

You can keep four different mileage logs of your travels. From the Menu page, touch **Tools** > **My Data** > **Mileage Log**. Touch a log to edit it.

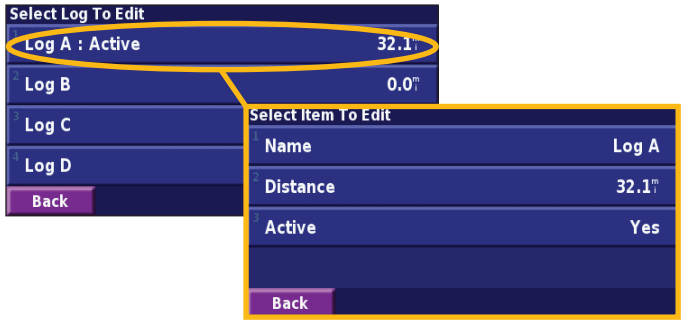

Name—enter a new name.

Distance—reset the mileage log.

Active—make this log active or inactive.

English

XM Radio, Weather, and Stocks

Activating Your Subscription

You must purchase and activate your XM subscription before you can use the XM features. Make sure your optional XM antenna is connected. From the Menu page, touch **Settings** > **About**.

1 Touch **XM**.



2 Touch **Subscribe.**

3 Call XM and touch **Next**.

4 Use the + and - to change the channel. Touch **Next**.

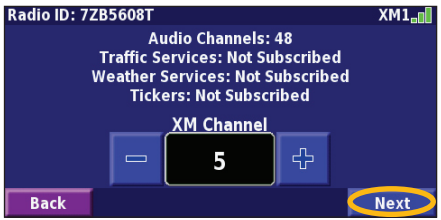

5 Touch **Power Off XM**.

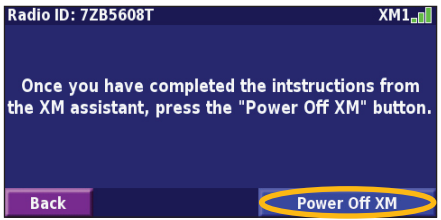

If your XM service is not activated within an hour, you can refresh the activation signal. Call XM customer care at **1-800-985-9200**; or go to www.xmradio.com/refresh, enter your radio ID where requested, and refresh the activation signal.

English

Listening to XM Radio

NOTE: You must have an XM antenna and a subscription to XM Radio to listen to XM radio.

1 Touch **Tools**.

2 Touch **XM Music Player**.

3 Listen to music!

Touch to adjust the volume.

Touch and to change Categories. The Category name is listed above the buttons.

Touch and to change the Channel within the Category.

Touch **My XM** to save or view favorite channels and artists.

Touch **Browse** to select a Category and then a Channel.

Touch **Play/Stop** to turn the XM radio on or off.

English

Saving Your Favorite Channels as Presets

1 Touch **My XM**.

2 Touch **Add Preset**.

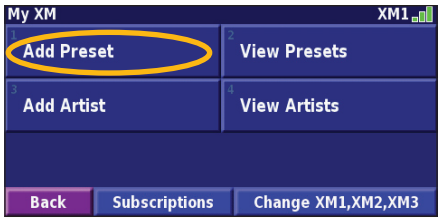

3 Touch **Current Channel** to add the channel you are listening to.

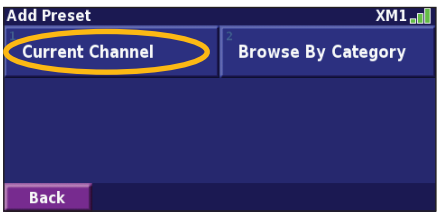

4 Touch the preset you want to assign to this channel.

Touch **Browse by Category** to select a different channel.

To quickly save the current channel as a preset, press and hold a preset button.

Playing a Preset

To play a preset channel, touch a preset button along the bottom of the XM Radio page. Also, you can touch **Browse** > **Presets**.

XM1, 2, and 3

Three sets of presets, XM1, XM2, and XM3, are provided for you. Within each set of presets, you can save six favorite channels and as many artists as you want. For example, Mom can save her favorite channels and artists using XM1. Then Dad can switch to XM2 and save his own favorite channels and artists.

To switch between XM1, XM2, and XM3, touch **My XM** > **Change XM Mode**. Then touch the preset you want to switch to. The set of presets you are currently using appears in the top right corner of the screen.

Saving Your Favorite Artists

1. From the XM Radio page, touch **My XM**.
2. Touch **Add Artist**.
3. Touch the **Current Artist** to save the artist you are listening to. You can also touch **Browse by Category** to select a different artist.

Scanning for Artists

After you have saved several artists, you can touch **Scan** to scan the XM Radio for those artists. The navigation system automatically plays a song by an artist in your list. When that song is over, it searches for another saved artist.

1 Touch **Scan** Scan.

2 Touch **Artists**.

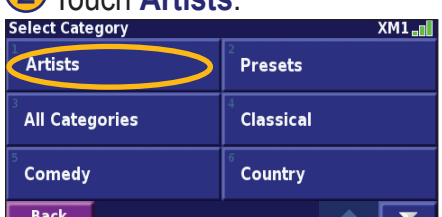

English

Viewing XM Weather

From the Menu page, touch **Tools** > **Weather**.

NOTE: You must have an XM antenna and a subscription to NavTraffic to get traffic and weather reports.

NOTE: You might have to wait up to 12 minutes to receive the broadcast of weather information.

Getting Current Conditions

From the Menu page, touch **Tools** > **Weather** > **Current Conditions**. XM Weather defaults to your current location.

To select a different city:

1. Touch **Near** > **Near Other City**.
2. Type the name of the city and touch **Done**.
3. Touch the **City**. A list of the nearest XM Weather sources appears. Touch any item for more detailed weather conditions.

4. Touch **Forecast** to jump to the nearest city forecast page.

Viewing Your Forecast

From the Menu page, touch **Tools** > **Weather** > **Forecast**. XM Weather defaults to your current location. Touch ▼ to view more forecast information. To select a different city, touch **Near…** and follow the steps in the previous section.

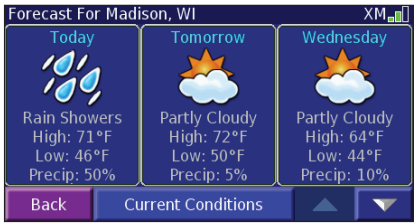

Checking for County Warnings

From the Menu page, touch **Tools** > **Weather** > **County Warnings**. If a county warning is in effect, it is displayed in the list. Touch a warning to view the details. To select a different city, touch **Near…** and follow the steps in the previous section.

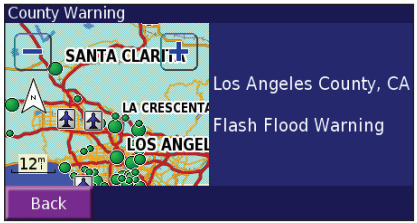

English

Viewing Weather on the Map

From the Menu page, touch **Tools** > **Weather** > **View On Map**. The current weather conditions for your present location appear on the map. If necessary, touch ▭ to zoom out. Touch and drag the map to view a different location.

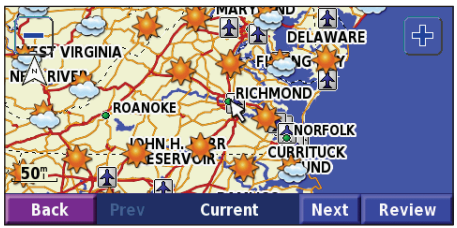

Touch **Next** to see the forecast for the next day on the map. For more weather information, position the map pointer over a weather icon and touch **Review**.

Viewing Stocks

From the Menu page, touch **Tools** > **Stocks**.

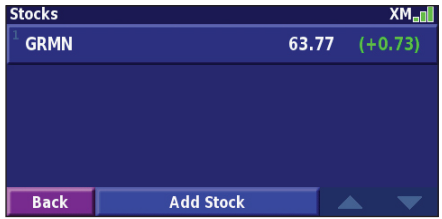

To add a stock, touch **Add Stock**, enter the stock symbol (abbreviation), and touch **Done**. The stock you added is now listed.

To delete a stock, touch the stock in the list. Touch **Yes**.

Only stock symbols that are being broadcast by XM can be entered. For example, DJIA (Dow Jones) cannot be entered because it is not a stock.

Traffic Information

Using an optional FM Traffic Receiver or XM Smart Antenna, the navigation system can receive and use traffic information. When a traffic message is received, you can see the event on the map and change your route to avoid the traffic incident.

For more information about the FM Traffic Receiver or XM Smart Antenna, visit the Garmin Web site (www.garmin.com). For participating FM subscription providers and covered cities, refer to http://www.garmin.com/fmtraffic. For coverage cities for XM NavTraffic, see http://www.xmnavtraffic.com

Note: This section uses "Traffic Module" to describe the external device that receives traffic information. The FM Traffic Receiver (such as the GTM 10) or the XM Smart Antenna (such as the GXM 30) can be used.

Connecting the Traffic Module

Make sure the traffic module is connected to the DNX7100. Refer to the *Installation Guide* for more information.

Viewing Traffic Events

From the Menu page, touch **Tools** > **Traffic Info**. Select an item in the Traffic Events list to view the details. Touch **Near…** to view traffic at a different location.

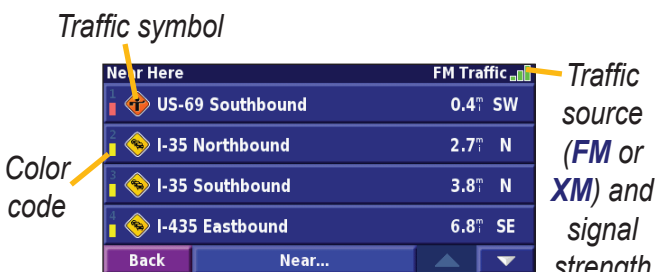

Traffic Events List

English

Avoiding Traffic

The map page displays a ◆ when there is a traffic event of medium or high severity on your current route or on the road you are driving. When you are following a route, touch the ◆ to avoid the traffic.

1. From the map, touch ◆.

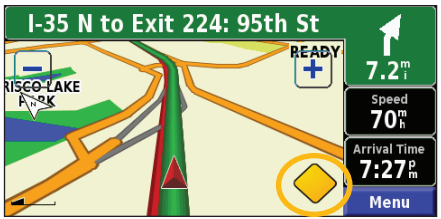

2. Touch an item to avoid.

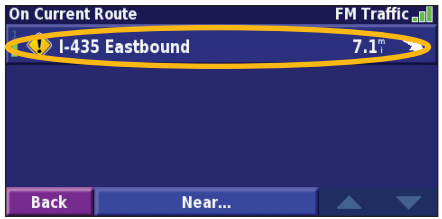

3. Touch **Detour Around**.

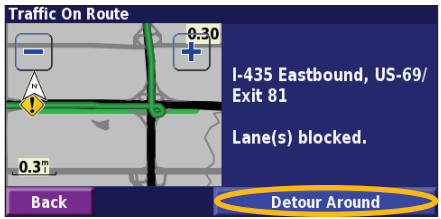

Severity Color Code

The bars to the left of the traffic symbols indicate the severity of the traffic incident:

- = Low severity (green); traffic is still flowing.
- = Medium severity (yellow); traffic is a bit congested.
- = High severity (red); traffic is heavily congested or stopped.

Traffic Symbols

North American Symbols	Meaning	International Symbols
	Road Condition	
	Road Construction	
	Congestion	
	Accident	
	Incident	
	Information	

Changing the Traffic Settings

From the Menu page, touch **Settings** > **Traffic**.

Subscriptions—view your traffic subscriptions. If you have an FM Traffic Receiver connected, touch **FM Traffic Subscriptions** to view your subscriptions. Touch the subscription to display the expiration date. To add a subscription, touch **Add Subscription**. See the next page for information about adding an FM Traffic subscription.

If you have an XM Smart Antenna connected, touch **XM Subscriptions** to view the software version, your XM subscriptions, and the antenna's Radio ID. Touch **Subscribe** to add an XM subscription.

Symbols on Map—change the symbols used to indicate the type of traffic event. Touch **Style** to use **American** or **International** symbols. Touch each symbol to set the zoom scale at which each symbol appears on the map.

Severity on the Map—select the scale at which the severity is displayed on the map.

Audio Notification—turn on or off the audio notification when a traffic event occurs on the road you are traveling on or the route you are navigating.

Avoid Traffic—select **Yes** to avoid traffic events when generating a route.

English

Adding an FM Traffic Receiver Subscription

To add a traffic subscription, touch **Settings** > **About** > **FM Traffic Receiver** and write down your FM Traffic Receiver's unit ID. Go to http://www.garmin.com/fmtraffic to purchase a traffic subscription and get a 25-character traffic subscription code.

1 Touch **Settings**.

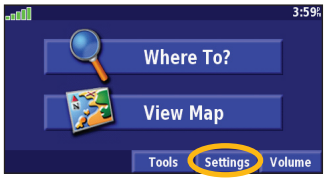

2 Touch **Traffic**.

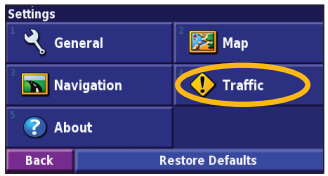

3 Touch **Subscriptions**.

4 Touch **Add Subscription**.

5 Touch **Next**.

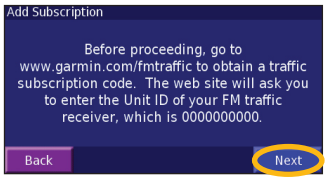

6 Enter the code and touch **Next**.

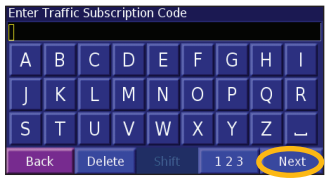

7 Touch **OK**.

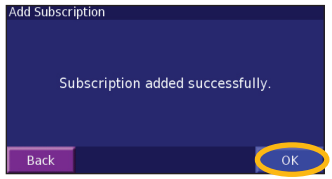

Changing the Settings

Adjusting the Volume

From the Menu page, touch **Volume**. Touch the + and − to adjust the volume. Touch **Mute** to silence the audio output.

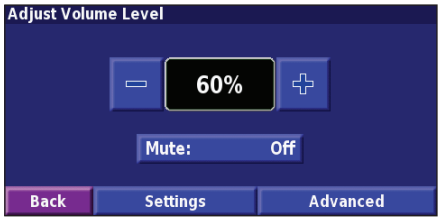

Touch **Settings** to open the Audio Settings page. See page 32 for more information.

Touch **Advanced** to adjust the volume levels of the navigation prompts and XM radio separately.

Changing the General Settings

From the Menu page, touch **Settings** > **General**.

GPS

From the Menu page, touch **Settings** > **General** > **GPS**. See page 13.

Changing the Language

From the Menu page, touch **Settings** > **General** > **Language**.

English

Voice Language—change the language for all voice prompts and messages. Touch the voice you want to use and touch **OK**.

Two different types of voice languages are available: text-to-speech and pre-recorded.

Languages noted with a person's name and (TTS) are text-to-speech (TTS) voices: for example, American English-Jill (TTS) is a text-to-speech voice. The text-to-speech voices "read" and "speak" the same words that are displayed on the screen. The voices have an extensive vocabulary, and they pronounce the street names as you approach turns.

Languages without a person's name are pre-recorded voices, which have a limited vocabulary and do not speak names of locations or streets.

NOTE: *If you change the Voice Language, you must restart to complete this change.*

Text Language—change the on-screen text to the selected language. Changing the text language does not change the language of map data or user-entered data.

Speech Rate—select the rate at which prompts are spoken.

Customizing the Audio Settings

From the Menu page, touch **Settings** > **General** > **Audio**.

Attention Tone—turn on or off the attention tone sounded before voice prompts.

Touch Screen Tone—turn on or off the tone sounded each time you touch the screen.

Keypress Tone—turn on or off the tone sounded each time you press a button on the remote.

Speed Adjusted Volume—select how much the volume increases as your speed increases. Low increases your volume slightly; High increases your volume the most.

Customizing Proximity Alerts

From the Menu page, touch **Settings** > **General** > **Proximity Alerts** to adjust the notifications for custom POIs you have loaded. See pages 39–40.

Changing Your Time Settings

From the Menu page, touch **Settings** > **General** > **Time**.

Time Zone—select your time zone.

Time Format—select 12 or 24 hour time format.

Daylight Saving—select Auto, Yes, or No. The Auto setting automatically adjusts the time for daylight saving based on your time zone.

Selecting Units

From the Menu page, touch **Settings** > **General** > **Units**. Change units of measure to Statute, Metric, or Custom.

Turning Safe Mode Off and On

From the Menu page, touch **Settings** > **General** > **Safe Mode**. Turn on or off the Safe Mode, which disables all navigation system functions that require significant operator attention and could become a distraction while driving. When it is turned on, Safe Mode operates when the vehicle's parking break is disengaged.

English

Changing the Map Settings

From the Menu page, touch **Settings** > **Map**.



Map Detail—adjust the amount of detail shown on the map. Displaying more detail causes the map to redraw slowly.

Orientation—change the perspective of the map.

- **2D North Up**—display the map in 2 dimensions (2-D) with North at the top.
- **2D Track Up**—display the map in 2 dimensions (2-D) with your direction of travel at the top of the screen.
- **3D Track Up**—display the map in 3 dimensions (3-D), with your direction of travel at the top of the screen. This is the default map view.

Color Mode—select Day for a bright background. Select Night for a black background. Select Auto to automatically switch between the two.

Auto Zoom—disable or enable automatic zooming on the map for optimal viewing. You can also specify a maximum Auto Zoom distance, from 120 feet to 300 miles.

Route Color—select the color of the route line.

Dim Roads—dim roads that are not on your route. You can customize this setting to Never or While Routing.

Map Data Fields—customize the width and contents of the data fields displayed on the map page. Normal is the default setting.

1. From the Menu page, touch **Settings** > **Map** > > **Map Data Fields**.
2. Touch **Wide** or **Thin**. Then touch **Next**.

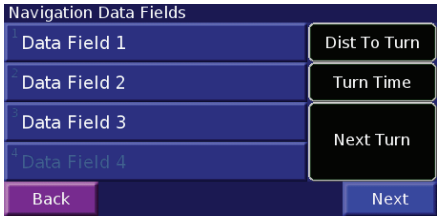

3. Touch the navigation data field you want to customize.
4. Select the type of data field.
5. Select how the data field appears.
6. Touch **OK**. Repeat for each navigation data field.
7. Touch **Next** to customize the non-navigating data fields.
8. Touch **Finish** to return to the Map Settings menu.

Text Size—adjust the display size of text on the map.

Zoom Level Detail—customize which map items appear at various zoom levels. For each map item, you can select Off, Auto, or a maximum zoom distance, from 120 feet to 800 miles.

NOTE: *More detail increases the time it takes the map to refresh.*

Detail Maps—enable and disable the preloaded detailed maps.

Base Map—select the appropriate base map (Americas, Atlantic, or Pacific) depending on your location.

English

Changing the Navigation Settings

From the Menu page, touch **Settings** > **Navigation**.

Vehicle—specify your vehicle type.

Preference—select a preference for route calculations.

Ask Preference—select whether the navigation system asks for your preference each time it calculates a route.

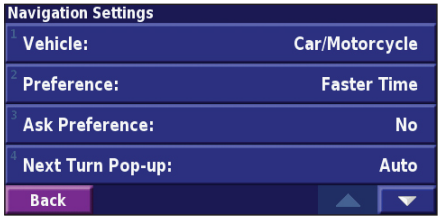

Next Turn Pop-up—select when the Next Turn pop-up window appears.

Off-Route Recalculation—set the way the navigation system responds when off the route. You can silence the "off-route, recalculating" message here.

Continuous Auto Routing—enable or disable the Continuous Auto Routing feature. This feature allows the navigation system to continually search for a better route to your destination. Continuous Auto Routing may be useful if a traffic accident occurs or there are time-restricted turns on the current route. A is displayed on the map when a better route than the one you are currently taking is available. Touch the to take the better route.

Avoidance Setup—see page 18.

Adjusting the Traffic Settings

See page 29.

Viewing Information (About)

From the Menu page, touch **Settings** > **About**.

Software—the unit's software version, audio version, unit ID and registration code are listed.

Detail Maps—view information about the preloaded detailed maps.

FM Traffic Receiver—If you have a FM Traffic Receiver, you can view the FM Traffic Receiver's unit ID.

XM—If you have an XM Smart Antenna, you can view the XM Antenna's Radio ID.

GPS SW Version—SiRF version being used in the GPS is shown.

Restoring the Settings

To restore the navigation system to its original settings, open the Menu page and touch **Settings** > **Restore Defaults** > **Yes**.

English

Appendix

Using the Remote Control

You can use a standard Kenwood system remote control with the navigation system.

Updating the Software and Map Data

To update the navigation system software, you must have an SD card, an SD card reader, and an Internet connection.

To update the navigation software:

1. Go to http://www.garmin.com/Kenwood. Select **Updates and Downloads**.
2. Click **Download** next to the navigation system software.
3. Follow the instructions on the website to complete the installation of the update software.

You can purchase map data updates from Garmin. Check www.garmin.com/Kenwood to see if an update for your map software is available.

Clearing All User Data

You can clear all user data, including all favorite places, routes, custom POIs, tracks, mileage logs, and your home location, at one time.

CAUTION: *You cannot recover your user data once it is deleted.*

1. Touch **Tools** > **My Data** > **Clear All**.
2. Touch **Yes**. The navigation system restarts.

Custom POIs (Points of Interest)

You can manually load custom points of interest (POI) databases, available from various companies on the Internet. Some custom POI databases contain alert information for points such as safety cameras and school zones. The navigation system can notify you when you approach one of these points.

CAUTION: *Garmin is not responsible for the consequences of using a custom POI database or the accuracy of the safety camera or other custom POI database.*

After downloading your POI database, use the Garmin POI Loader to install the POIs onto an SD card. Then, you can use the SD card to load the POIs into the DNX7100. The POI Loader is available at http://www.garmin.com/products/poiloader. Refer to the POI Loader Help file for more information; press F1 to open the Help file.

When you insert the SD card into the DNX7100, a message appears on the screen, prompting you to save the custom POIs to your navigation system. Select **Yes**. If you select **No**, custom POIs will not work.

NOTE: *Each time you load custom POIs to the navigation system, any other custom POIs already saved in the system will be overwritten.*

Finding Custom POIs

To view a list of the custom POIs loaded in your navigation system, touch **Where To?** > **My Locations** > **Custom POIs**.

English

Adjusting the Proximity Alerts

To turn on or off the proximity alerts for custom POIs, open the Menu page and touch **Settings** > **General** > **Proximity Alerts**.

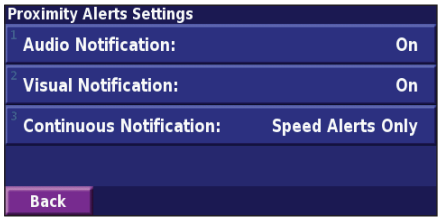

Audio Notification—turn off or on the alerts that sound as you approach a custom POI.

Visual Notification—turn off or on the pop-up alerts that appear as you approach a custom POI.

Continuous Notification—select which alerts (which types of POIs) you will be continually notified of.

Deleting All Custom POIs

To delete all custom POIs from your navigation system, touch **Tools** > **My Data** > **Custom POIs** > **Delete All**. Touch **Yes** to confirm.

Weather Data Warranty

THE WEATHER DATA SOFTWARE PRODUCT IS PROVIDED "AS IS." ALL OTHER WARRANTIES, EXPRESSED OR IMPLIED, INCLUDING ANY WARRANTY OF MERCHANTABILITY OR FITNESS FOR A PARTICULAR PURPOSE OR OF NON-INFRINGEMENT ARE HEREBY EXCLUDED.

User Safety

If you use XM Services it is your responsibility to exercise prudent discretion and observe all safety measures required by law and your own common sense. You assume the entire risk related to your use of the Services. XM and Garmin assume no responsibility for accidents resulting from or associated with use of the Services. Your Radio Service includes traffic and weather information, and you acknowledge that such information is not for "safety for life", but is merely supplemental and advisory in nature, and therefore cannot be relied upon as safety-critical in connection with any aircraft, sea craft or automobile usage. This information is provided "as is" and XM and Garmin disclaim any and all warranties, express and implied, with respect thereto or the transmission or reception thereof. XM and Garmin further do not warrant the accuracy, reliability, completeness or timeliness of the traffic and weather information disclosed on the Radio Service. In no event will XM and Garmin, their data suppliers, service providers, marketing/distribution, software or Internet partners or hardware manufacturers be liable to you or to any third party for any direct, indirect, incidental, consequential, special, exemplary or punitive damages or lost profits resulting from use of or interruptions in the transmission or reception of the Services.

Limits On Our Responsibility

a) DISCLAIMERS.

EXCEPT AS EXPRESSLY PROVIDED HEREIN, WE MAKE NO WARRANTY OR REPRESENTATION, EITHER EXPRESS OR IMPLIED, REGARDING THE RADIO SERVICE. YOUR USE OF THE SERVICE IS AT YOUR SOLE RISK. THE CONTENT AND FUNCTIONALITY OF THE SERVICE IS PROVIDED "AS IS" WITHOUT ANY WARRANTY OF ANY KIND, EXPRESS OR IMPLIED. ALL SUCH WARRANTIES OR REPRESENTATIONS (INCLUDING, WITHOUT LIMITATION, THE IMPLIED WARRANTIES OF MERCHANTABILITY, FITNESS FOR A PARTICULAR PURPOSE, TITLE AND NON-INFRINGEMENT) ARE HEREBY DISCLAIMED.

b) LIMITATIONS OF LIABILITY.

WE ARE NOT RESPONSIBLE FOR ANY SPECIAL, INCIDENTAL, OR CONSEQUENTIAL DAMAGES OR LOSSES RELATING TO THE USE OF THE RADIO SERVICE, WHETHER BASED ON NEGLIGENCE OR OTHERWISE. OUR TOTAL LIABILITY TO YOU AND ANY OTHER PERSONS RECEIVING OUR SERVICES, REGARDLESS OF THE CAUSE, WILL IN NO EVENT EXCEED THE AMOUNTS THAT YOU HAVE PAID TO US FOR THE SERVICE

THAT YOU RECEIVED DURING THE SIX (6) MONTH PERIOD IMMEDIATELY PRIOR TO THE SPECIFIC EVENT THAT GAVE RISE TO THE APPLICABLE DAMAGE OR LOSS. THIS ALLOCATION OF RISK IS REFLECTED IN OUR PRICES. YOU MAY HAVE GREATER RIGHTS THAN DESCRIBED ABOVE UNDER YOUR STATE'S LAWS

This product was developed using DAFIF™, a product of the National Geospatial-Intelligence Agency.

This product has not been endorsed or otherwise approved by the National Geospatial-Intelligence Agency, or the United States Department of Defense (10 U.S.C. 425).

a. Under 10 U.S.C. 456, no civil action may be brought against the United States on the basis of the content of a navigational aid prepared or disseminated by either the former Defense Mapping Agency (DMA), National Imagery and Mapping Agency (NIMA), or the National Geospatial-Intelligence Agency (NGA).

b. The DAFIF product is provided "as is," and no warranty, express or implied, including, but not limited to the implied warranties of merchantability and fitness for particular purpose or arising by statute or otherwise in law or from a course of dealing or usage in trade, is made by NGA as to the accuracy and functioning of the product.

c. Neither NGA nor its personnel will be liable for any claims, losses, or damages arising from or connected with the use of this product. The user agrees to hold harmless the United States National Geospatial-Intelligence Agency. The user's sole and exclusive remedy is to stop using the DAFIF product.

XM Satellite Radio Service Agreement

XM Satellite Radio Inc.

Hardware and required monthly subscription sold separately. Subscription fee is consumer only. Other fees and taxes, including a one-time activation fee may apply. All programming fees and weather data subject to change. XM weather data displays and individual product availability vary by hardware equipment. Reception of the XM signal may vary depending on location. Subscriptions subject to Customer Agreement included with the XM Welcome Kit and available at xmradio.com. Available only in the 48 contiguous United States. XM is a trademark of XM Satellite Radio Inc.

English

INDEX

Symbols

2 dimensional 34
3 dimensional 34

A

adding an XM subscription 20
adding a traffic subscription 30
add as favorite 5
audio version 37
auto arrange, route 16
avoidances 18
avoiding traffic 28

B

better route 36
browse the map 4

C

category for saved locations 9
changing settings 31–37
  general settings 31
  map settings 34
  navigation settings 36
  restoring the settings 37
  volume 31
color mode 34
continuous auto routing 36
coordinates, entering 9
custom avoids 18
custom POIs 39

D

data fields
  customizing 35
  location of 11
default settings 37
deleting
  all saved routes 17
  My Favorites 10
  routes 15
  saved locations 10
detour, adding 17
driving directions 12

E

edit/review points 15
editing saved places 9
EGNOS 13
elevation, entering 9
expanding your search 6

F

finding places 3–6
  address 3
  item on the map 4
  recent finds 5
  restaurant 1
  saved places 8
  spell the name 3
find near point 5
following your route 2

G

general settings 31
Go Home 8
GPS info page 13

H

Home location 8

I

ID number 37
insert point in current route vi, 5
items to avoid 36

L

language vi, 31
license agreement v
location of saved place, editing 9

M

map 11
  browse 4
  customize 34
  orientation 34
  update maps 38
  zoom 4, 11, 12
metric units 33
midpoints in the route 16
mileage logs 19
my Locations 7–10
  Go Home 8

English

My Favorites 8
Recent finds 5

N

name of a saved place 9, 15
narrowing your search 6
navigating a saved route 17
navigation settings 36
Near button 6
North Up 34

O

odometer 12
off-Route voice 36
original settings 37

P

places
editing 9
finding 3–6
saving 7
position icon 11
product registration vi
proximity alert 40

R

re-order points in route 16
recalculating the route 17
recently found places 5
registering your product vi
registering your system vi
registration code vi, 37
remote control 38
remove all detours 17
remove points from route 16
rename
route 15
saved location 9
reset
max. speed 12
mileage log 19
settings 37
trip computer 12
restoring settings 37
routes 14–18
add point vi, 5
create new 14
detour 17
edit a saved route 15
navigate a saved route 17
save the active route 17
stop 17
routing preferences 36

S

safe mode 33
saved places
deleting 10
editing 9
finding 8
saved routes
adding points to 16
deleting 15, 17
editing 15
navigating 17
saving places you find 7
saving the active route 17
scanning XM radio 23
setup vi
set position 13
software license agreement v
software version 37
speed (speedometer) 12
spell 6
stops in the route 16
stop navigation 17
symbol for locations 9

T

text language 32
time 33
track log 19
track up 34
traffic
avoid 28
events 27
traffic information 27–30
trip computer 12
turn list 12

U

unit ID
FM Traffic Receiver 37
software 37
XM 37
use indoors 13

English

V

vehicle type 36
via points 16
viewing the map 11
voice language 32
volume 31

W

weather data warranty 41
Where To? 3–6

X

XM 17, 27, 31
radio
scanning 23
XM1 20
Radio ID 37

Z

zoom 4, 11, 12

Table des Matiéres

Avertissement 49
Attention 50
Contrat de licence pour le logiciel 51

Configuration initiale 52
Enregistrement du produit 52

Recherchez et roulez ! 53
Recherche d'un restaurant 53
Emprunt d'un itinéraire 54

Où Trouver? 55
Recherche d'une adresse 55
Recherche d'un lieu à l'aide de la carte 56
Présentation de la page des informations 57
Recherche de lieux récemment trouvés 57
Recherche de lieux dans une autre zone 58
Précision de votre recherche 58

Mes positions 59
Enregistrement des lieux trouvés 59
Enregistrement de votre position actuelle 59
Définition de l'emplacement du domicile 60
Recherche de lieux enregistrés 60
Modification de lieux enregistrés 61
Suppression d'un lieu enregistré 62

La carte et autres outils 63
Affichage de la page de la carte 63
Calculateur de voyage 64
Liste des virages 64
Page des informations du GPS 65

Création et modification d'itinéraires 66
Création d'un nouvel itinéraire enregistré 66
Modification d'un itinéraire enregistré 67
Ajout d'étapes sur votre itinéraire 68
Enregistrement de l'itinéraire actif 69
Navigation sur un itinéraire enregistré 69
Calcul d'un nouvel itinéraire 69
Suppression de l'ensemble des itinéraires enregistrés 69
Arrêt de l'itinéraire 69
Ajout d'un détour à l'itinéraire 69
Ajout de contournements 70

Utilisation des enregistrements 71
Réglage de l'enregistrement de tracé 71
Utilisation des enregistrements de kilométrage 71

Radio XM, Météo et Bourse 72
Activation de votre abonnement 72
Ecoute de la radio XM 73
Affichage de la météo XM 76
Affichage de la bourse 78

Informations sur le trafic 79
Connexion du module de trafic 79
Affichage des événements liés au trafic 79
Contournement du trafic 80
Code couleur du degré de gravité 80
Symboles de trafic 81
Modification des paramètres de trafic 81
Ajout d'un abonnement à un récepteur FM d'informations sur le trafic 82

Modification des paramètres 83
Réglage du volume 83
Modification des paramètres généraux 83
Modification des paramètres de carte 86
Modification des paramètres de navigation 88
Réglage des paramètres de trafic 89
Affichage d'informations (A propos de) 89
Restauration des paramètres 89

Français

Annexe.....90
Utilisation de la télécommande.....90
Mise à jour du logiciel et des données de carte.....90
Suppression de l'ensemble des données utilisateur.....90
Centres d'intérêt personnalisés (POI).....91
Garantie concernant les données météo....93
Contrat de service radio satellite XM.....94
Index 95

Français

Avertissement

Ce manuel d'utilisation emploie le terme **Avertissement** pour indiquer une situation potentiellement dangereuse, qui, si aucune précaution n'est prise pour l'éviter, peut s'avérer grave ou mortelle.

Si vous ne prenez pas de précautions pour éviter les situations potentiellement dangereuses suivantes, celles-ci sont susceptibles de causer un accident ou une collision pouvant entraîner de graves blessures ou la mort.

En cours de navigation, comparez soigneusement les informations affichées sur le système de navigation à toutes les sources de navigation existantes : panneaux de signalisation, signaux visuels et cartes. Pour votre sécurité, cherchez à résoudre tout dysfonctionnement ou problème avant de poursuivre la navigation.

Conduisez toujours de la manière la plus sûre possible. Ne vous laissez pas distraire par le système de navigation lorsque vous conduisez et soyez toujours attentif aux conditions de circulation. Regardez le moins possible l'écran du système de navigation lorsque vous conduisez et fiez-vous aux instructions vocales à chaque fois que cela s'avère possible.

Lorsque vous conduisez, n'entrez pas de destinations, ne modifiez pas les paramètres et n'accédez à aucune fonction nécessitant une utilisation prolongée des commandes du système de navigation. Garez-vous à un endroit autorisé n'entravant pas la sécurité des autres automobilistes avant d'effectuer toute opération de ce type.

Maintenez le volume du système à un niveau suffisamment faible pour pouvoir entendre les bruits extérieurs lors de la conduite. Si vous ne pouvez pas entendre les bruits extérieurs, vous ne pourrez pas réagir correctement en fonction de la circulation. Cela pourrait provoquer des accidents.

Ce système de navigation peut être utilisé lorsque la clé de contact est sur la position ON ou ACC. Toutefois, pour économiser la batterie, utilisez-le le plus souvent possible lorsque le moteur tourne. Une utilisation trop longue du système de navigation avec le moteur coupé peut provoquer l'usure de la batterie.

Le système de navigation ne s'affichera pas correctement la position actuelle du véhicule lors de la première utilisation après l'achat ou si la batterie a été retirée pour une longue période. Toutefois, après quelques instants, les signaux satellite du GPS seront reçus et la position correcte s'affichera.

Prenez garde à la température ambiante. L'utilisation du système de navigation à des températures particulièrement élevées ou faibles peuvent entraîner des dysfonctionnements ou des dommages. Veuillez également noter que le système peut être endommagé par de fortes vibrations, par des objets métalliques ou si de l'eau y pénètre.

AVERTISSEMENT : ce produit, son emballage et ses composants contiennent des produits chimiques considérés par l'Etat de Californie comme provoquant le cancer, des malformations congénitales ou d'autres anomalies de l'appareil reproductif. Cette mise en garde est fournie conformément à la Proposition 65 de l'Etat de Californie. Pour toute question ou pour plus d'informations, consultez le site Web de Garmin à l'adresse www.garmin.com/prop65.

Français

Attention

Ce guide emploie le terme **Attention** pour indiquer une situation potentiellement dangereuse, qui, si aucune précaution n'est prise pour l'éviter, peut causer des blessures légères ou des dommages. Ce terme peut également être employé sans le symbole correspondant pour vous mettre en garde contre les manipulations dangereuses.

Si vous ne prenez pas de précautions pour éviter les situations potentiellement dangereuses suivantes, celles-ci sont susceptibles de causer des blessures ou des dommages.

Le système de navigation est conçu pour vous proposer des itinéraires. Celles-ci ne tiennent pas compte des routes fermées, de l'état des routes, des embouteillages, des conditions météorologiques ou de tout autre facteur pouvant influencer les conditions de sécurité ou la durée du trajet.

Le système de navigation doit exclusivement être utilisé comme aide à la navigation. Ne tentez pas d'utiliser le système de navigation à des fins exigeant une mesure précise de l'orientation, de la distance, de la position ou de la topographie.

Le système GPS (Global Positioning System) est un système mis en place par le gouvernement des Etats-Unis, dont la responsabilité se limite à sa précision et à son entretien. Ce système est sujet à des modifications pouvant influer sur la précision et la performance de tous les équipements GPS, notamment du système de navigation. Bien que le système de navigation soit un appareil de navigation haute précision, tout appareil de navigation peut être mal utilisé ou mal interprété et, donc, devenir peu sûr.

Informations importantes

INFORMATIONS RELATIVES AUX DONNEES CARTOGRAPHIQUES : l'un des objectifs de Garmin consiste à fournir à ses clients la cartographie la plus complète et la plus précise disponible à un prix raisonnable. Nos données proviennent à la fois de sources gouvernementales et de sources privées identifiées dans les différentes documentations accompagnant nos produits et dans les messages de copyright affichés à l'attention du consommateur. La quasi-totalité des sources de données contiennent une part d'informations inexactes ou incomplètes. Dans certains pays, des informations cartographiques complètes et exactes sont soit indisponibles, soit proposées à un coût prohibitif.

Contrat de licence pour le logiciel

EN UTILISANT LE DNX7100, VOUS RECONNAISSEZ ETRE LIE PAR LES TERMES DU PRESENT CONTRAT DE LICENCE DE LOGICIEL. LISEZ ATTENTIVEMENT CE CONTRAT DE LICENCE.

Garmin concède une licence limitée pour l'utilisation du logiciel intégré à cet appareil (le « Logiciel ») sous la forme d'un programme binaire exécutable dans le cadre du fonctionnement normal du produit. Tout titre, droit de propriété ou droit de propriété intellectuelle dans et concernant le Logiciel est la propriété de Garmin.

Vous reconnaissez que le Logiciel est la propriété de Garmin et est protégé par les lois en vigueur aux Etats-Unis d'Amérique et les traités internationaux relatifs au copyright. Vous reconnaissez également que la structure, l'organisation et le code du Logiciel sont des secrets commerciaux importants de Garmin et que le code source du Logiciel demeure un secret commercial important de Garmin. Vous acceptez de ne pas décompiler, désassembler, modifier, assembler à rebours, effectuer l'ingénierie à rebours ou transcrire en langage humain intelligible le Logiciel ou toute partie du Logiciel, ou créer toute œuvre dérivée du Logiciel. Vous acceptez de ne pas exporter ni de réexporter le Logiciel vers un pays contrevenant aux lois de contrôle à l'exportation des Etats-Unis d'Amérique.

Français

CONFIGURATION INITIALE

Lors de votre première utilisation du système de navigation Kenwood, vous devrez effectuer plusieurs étapes de configuration du système. Ces étapes ne doivent normalement être effectuées qu'une seule fois.

- Sélectionnez une langue
- Sélectionnez votre fuseau horaire actuel
- Sélectionnez si vous souhaitez que votre système règle automatiquement l'heure d'été
- Sélectionnez vos unités de mesure préférées (anglo-saxonnes ou métriques)

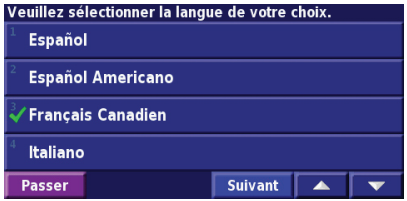

Enregistrement du produit

Une fois la configuration terminée, votre système affichera son code d'enregistrement. Cet écran ne s'affiche qu'une seule fois. Après la configuration, il est possible d'accéder au code à partir du menu principal en sélectionnant **Réglage** > **A propos de** > **Logiciel**.

Connectez-vous au site http://my.garmin.com pour enregistrer votre système de navigation Kenwood. Cette opération vous permet de vous abonner à des notifications e-mail à propos des dernières mises à jour logicielles et cartographiques de Garmin.

RECHERCHEZ ET ROULEZ !

Suivez les instructions de ces deux pages pour chercher un lieu et vous y rendre.

Recherche d'un restaurant

1 Touchez **Où Trouver?**.

2 Touchez **Alim., Hôtel...**.

3 Touchez **Alimentation**.

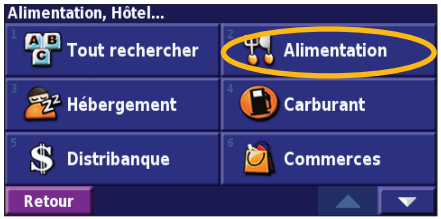

4 Touchez une catégorie d'alimentation.

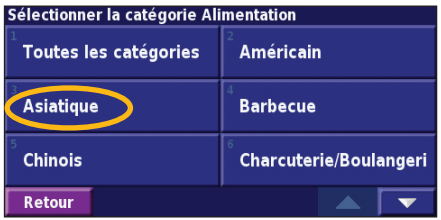

5 Touchez un lieu.

6 Touchez **Rallier**.

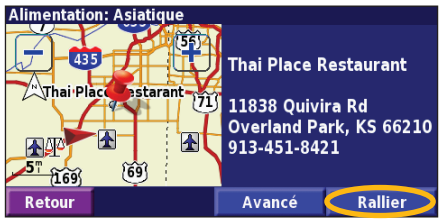

Français

Français

Emprunt d'un itinéraire

Suivez l'itinéraire jusqu'à votre destination à l'aide de la carte. En route, le système de navigation vous guide jusqu'à destination grâce à des invites vocales, des flèches et des directions affichées en haut de la carte. Si vous quittez l'itinéraire d'origine, le système de navigation calcule un nouvel itinéraire et vous donne les instructions pour l'emprunter.

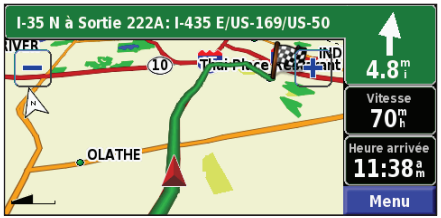

Votre itinéraire est indiqué par un trait vert.

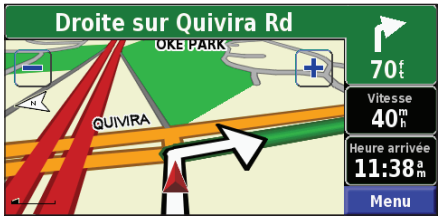

Suivez les flèches.

Un drapeau à carreaux marque votre destination.

Pour plus d'informations sur l'utilisation de la carte et des autres outils, reportez-vous aux pages 63–65.

Où Trouver?

Recherche d'une adresse

1 Dans la page Menu, touchez **Où Trouver?** > **Adresse**.

2 Sélectionnez un état. Sélectionnez **Recherch. ttes les villes** ou choisissez une ville.

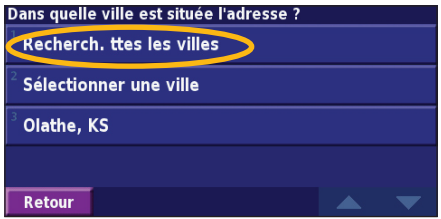

3 Entrez le numéro de l'adresse et touchez **Terminé**.

4 Entrez le nom de la rue et touchez **Terminé**.

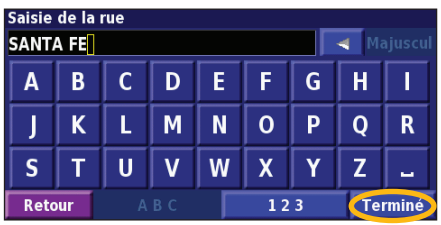

5 Sélectionnez la rue. Sélectionnez la ville, si nécessaire.

6 Sélectionnez l'adresse, si nécessaire. Touchez **Rallier**.

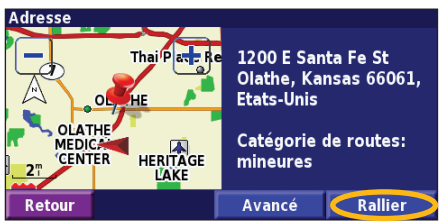

Français

Français

Recherche d'un lieu à l'aide de la carte

Dans la page Menu, touchez **Afficher carte**. Vous pouvez également toucher **Où Trouver?**. > **Parcourir carte**. Touchez n'importe quel point de la carte pour la recentrer en fonction de cet emplacement.

1. Touchez n'importe quel élément de la carte. Touchez **Examiner**.

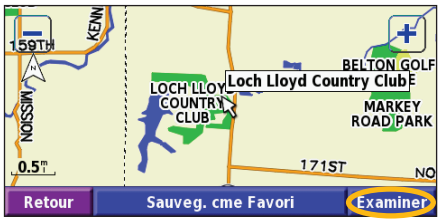

2. Touchez **Rallier** ou **Avancé**.

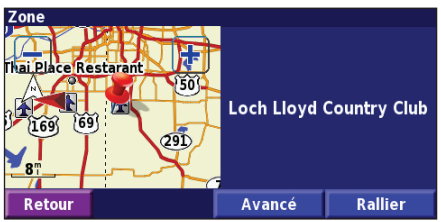

Conseils de navigation sur la carte

- Utilisez les icônes + et − pour effectuer un zoom avant ou arrière.
- Touchez un élément de la carte. La carte est recentrée en fonction de cet emplacement et une flèche pointant vers l'élément sélectionné s'affiche.
- Touchez **Examiner** pour ouvrir la page des informations sur cet emplacement ; pour plus d'informations, reportez-vous à la page suivante.
- Touchez **Sauveg. cme Favori** pour enregistrer dans vos favoris l'emplacement sélectionné à l'aide du pointeur.
- Touchez **Retour** pour revenir à l'écran précédent.

Présentation de la page des informations

Lorsque vous repérez un emplacement, sélectionnez-le dans la liste des résultats pour ouvrir la page des informations sur cet élément.

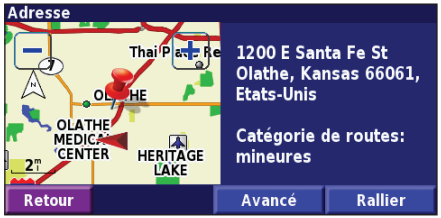

Page des informations

Touchez **Rallier** pour créer et suivre un itinéraire vers cet emplacement.

Touchez **Avancé** pour afficher d'autres options concernant cet emplacement :

- **Insérer dans la route en cours** : ajoutez ce point en tant que prochaine étape de votre itinéraire.
- **Ajouter aux favoris** : ajoutez cet emplacement à vos favoris. Pour plus d'informations, reportez-vous à la page 59.
- **Trouver point à proximité** : recherchez un lieu proche de ce point.
- **Parcourir Carte** : visualisez cet emplacement sur la carte.

Recherche de lieux récemment trouvés

Les 50 derniers lieux que vous avez trouvés sont stockés dans Lieux récents.

1. Touchez **Où Trouver?**. > **Résultats récent.**.

2. Sélectionnez un élément dans la liste des résultats.

Touchez **Catégorie** pour afficher les lieux récents par catégorie (par exemple, **Alim.**, **Hôtel**…).

Français

Français

Recherche de lieux dans une autre zone

Vous pouvez rechercher des emplacements dans une zone différente, telle qu'une autre ville ou les environs de votre destination.

1. Dans la liste des résultats de recherche, touchez **A proximité de...**.

2. Sélectionnez une option de recherche.

Précision de votre recherche

Pour préciser votre recherche, vous pouvez entrer une partie du nom de l'emplacement que vous recherchez.

1. Dans la liste des résultats de recherche, touchez **Epeler**.

2. Entrez une partie du nom et touchez **Terminé**.

Mes positions

Enregistrement des lieux trouvés

Lorsque vous avez trouvé un lieu que vous souhaitez enregistrer, sélectionnez ce lieu dans la liste des résultats.

1. Touchez **Avancé**.

2. Touchez **Ajouter aux Favoris**.

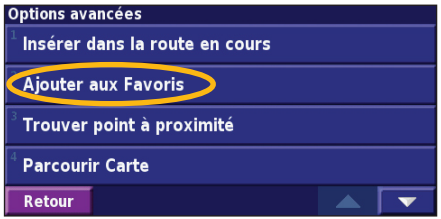

Enregistrement de votre position actuelle

Dans la page Menu, touchez **Afficher carte**.

1. Touchez n'importe quel point de la carte.

2. Touchez **Sauveg. cme Favori**.

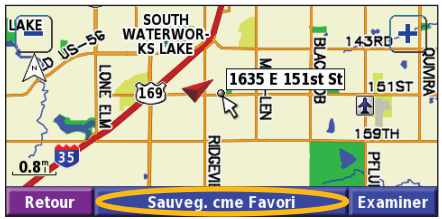

Français

Français

Définition de l'emplacement du domicile

Vous pouvez définir l'endroit où vous retournez le plus souvent comme emplacement de domicile. Dans la page Menu, touchez **Où Trouver?**.

1. Touchez **Rej. Home**.

2. Sélectionnez une option.

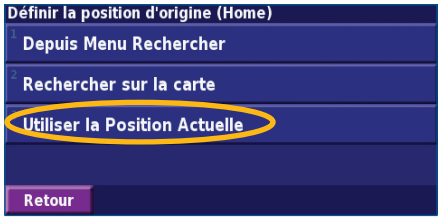

3. Touchez **Svg. Home**.

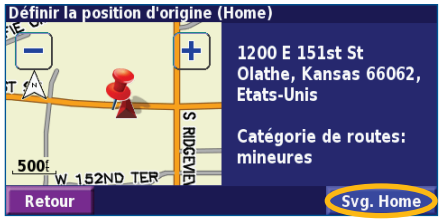

Une fois l'emplacement de votre domicile défini, touchez **Où Trouver?**, puis touchez **Revenir au domicile**.

Recherche de lieux enregistrés

Dans la page Menu, touchez **Où Trouver?**.

1. Touchez **Mes positions**.

2. Touchez **Favoris**.

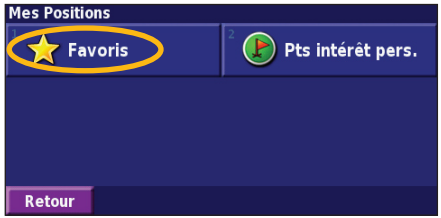

3. Touchez un lieu enregistré.

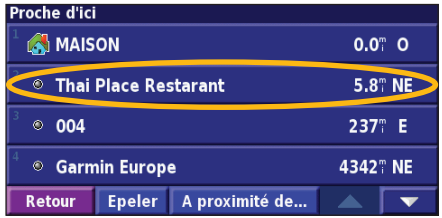

Modification de lieux enregistrés

Dans la page Menu, touchez **Outils** > **Mes Données** > **Favoris**.

1. Touchez **Modifier/Examiner favoris**.

2. Touchez l'élément que vous souhaitez modifier.

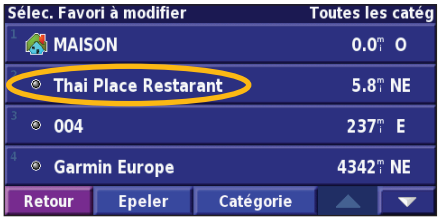

3. Touchez **Modifier**.

4. Touchez l'élément que vous souhaitez modifier.

Nom : entrez un nouveau nom pour l'emplacement à l'aide du clavier affiché à l'écran.

Position : modifiez la position du lieu ; vous pouvez utiliser la carte ou entrer de nouvelles coordonnées à l'aide du clavier.

Altitude : entrez la hauteur du lieu enregistré.

Catégorie : classez ce lieu dans une catégorie ; touchez ▲ pour afficher les catégories.

Symbole : sélectionnez un symbole pour représenter cet emplacement sur la carte.

Français

Français

Suppression d'un lieu enregistré

Dans la page Menu, touchez **Outils** > **Mes données** > **Favoris**.

1 Touchez **Supprimer favoris**.



2 Touchez **Par Sélection**.

3 Touchez un emplacement enregistré.

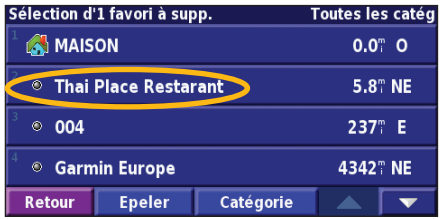

4 Touchez **Supprimer**.

Par Sélection : touchez l'emplacement que vous souhaitez supprimer.

Par catégorie : sélectionnez une catégorie pour en supprimer tous les emplacements.

Sup tout : supprime de vos favoris tous les lieux enregistrés.

La carte et autres outils

Affichage de la page de la carte

Dans la page Menu, touchez **Afficher carte** pour ouvrir la carte. Touchez une zone de la carte pour obtenir des informations supplémentaires, comme expliqué ci-dessous. L'icône de position indique l'emplacement où vous vous trouvez actuellement.

Durant le trajet, sélectionnez la barre de texte verte pour ouvrir la liste des virages. Reportez-vous à la page 64.

Afficher à nouveau le dernier virage.

Touchez pour effectuer un zoom arrière.

Touchez pour effectuer un zoom avant.

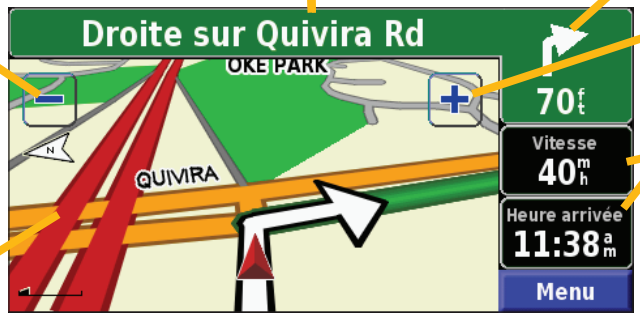

*Touchez le champ de données **Vitesse** ou **Heure arrivée** pour ouvrir le calculateur de voyage. Reportez-vous à la page 64.*

Touchez la carte pour afficher et parcourir une carte en 2D.

Page de la carte au cours de la navigation

Français

Français

Calculateur de voyage

Le calculateur de voyage indique votre vitesse actuelle et vous fournit des données statistiques pratiques concernant votre voyage.

Pour afficher le calculateur de voyage, sélectionnez **Vitesse** ou **Heure arrivée** sur la carte. Ou, dans la page Menu, touchez **Outils** > **Navigation** > **Calculateur trajet.**.

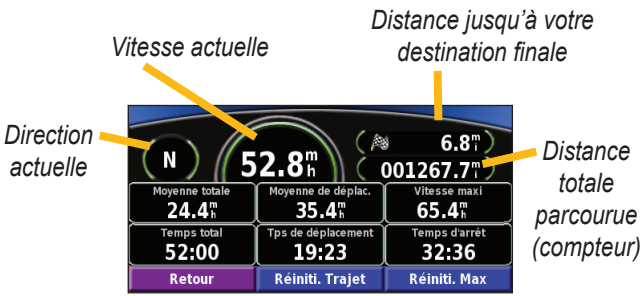

Touchez **Réiniti. Trajet** pour réinitialiser toutes les informations du calculateur de voyage. Pour réinitialiser la vitesse maximale, touchez **Réiniti. Max**.

Liste des virages

La liste des virages répertorie les instructions virage par virage pour l'ensemble de l'itinéraire, ainsi que les informations sur l'arrivée.

En cours de navigation, touchez la barre de texte verte de la page de la carte pour ouvrir la liste des virages. Ou, dans la page Menu, touchez **Outils** > **Navigation** > **Liste chgts Dir.**.

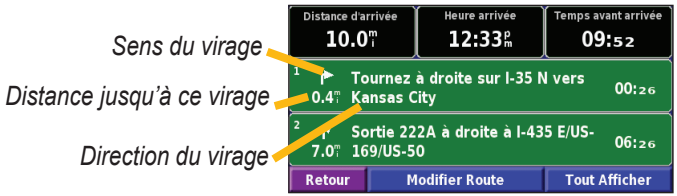

Touchez **Tout Afficher** pour voir tous les virages de l'itinéraire. Touchez ▼ et ▲ pour faire défiler les éléments de la liste.

Touchez un virage pour le voir sur une carte (page Prochain virage). Touchez ▼ et ▲ pour faire défiler les virages de l'itinéraire. Touchez + et − pour effectuer un zoom avant ou arrière du virage sur la carte.

Page des informations du GPS

Dans le coin supérieur gauche de la page Menu, touchez les indicateurs d'intensité du signal pour afficher la page des informations du GPS. Ou, dans la page Menu, touchez **Outils** > **Navigation** > **Info GPS**.

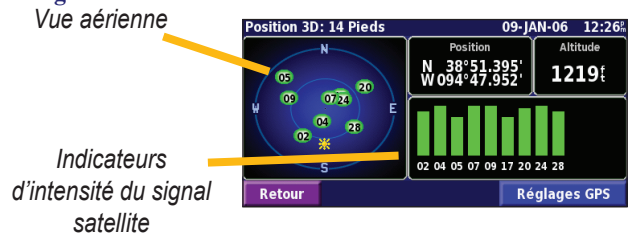

La vue aérienne montre les satellites dont vous captez le signal. Les indicateurs d'intensité du signal des satellites indiquent l'intensité du signal reçu de chaque satellite. Une barre verticale indique qu'un satellite GPS est disponible.

Paramètres GPS

Dans la page Menu, touchez **Règlage** > **Général** > **GPS**. Vous pouvez également accéder aux paramètres GPS en touchant le bouton **Règlage GPS** de la page des informations du GPS.

Utiliser en intérieur : touchez **Oui** pour éteindre le récepteur GPS.

Définir Position : définissez votre position, lorsque l'option Utiliser en intérieur est activée. Sélectionnez votre emplacement sur la carte et touchez **OK**.

WAAS/EGNOS : activez ou désactivez WAAS/EGNOS. WAAS et EGNOS sont des systèmes composés de satellites et de stations au sol qui apportent au signal GPS des corrections, afin d'indiquer une position avec plus de précision. Pour en savoir plus sur WAAS et EGNOS, visitez la page Web www.garmin.com/aboutGPS/waas.html.

Français

Français

Création et modification d'itinéraires

Création d'un nouvel itinéraire enregistré

Dans la page Menu, touchez **Outils** > **Mes données** > **Routes**.

1. Sélectionnez **Création d'une nouvelle route sauvegardée**.

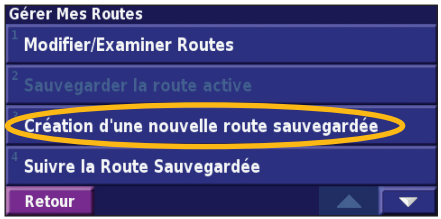

2. Sélectionnez une option et touchez **Suivant**. Sélectionnez le point de départ.

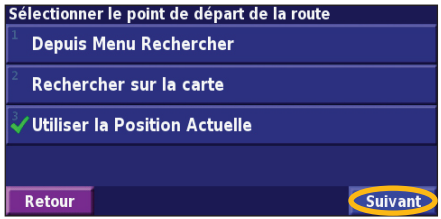

3. Sélectionnez une option et touchez **Suivant**. Sélectionnez le point d'arrivée.

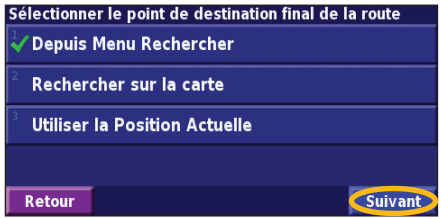

4. Pour ajouter une étape, touchez **Oui**, puis touchez **Suivant**. Sélectionnez le point.

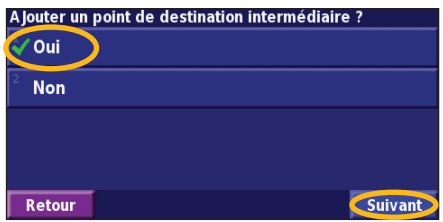

5. Sélectionnez votre préférence, puis touchez **Suivant**.

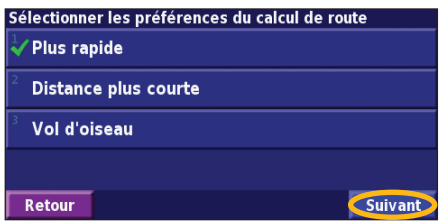

6. Touchez **Terminé**.

Modification d'un itinéraire enregistré

Dans la page Menu, touchez **Outils** > **Mes données** > **Routes**.

1. Touchez **Modifier/Examiner Routes**.

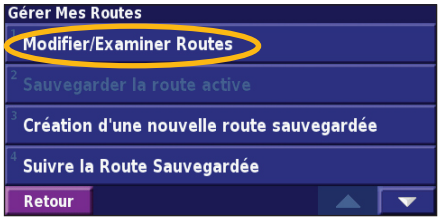

2. Touchez l'itinéraire pour le modifier.

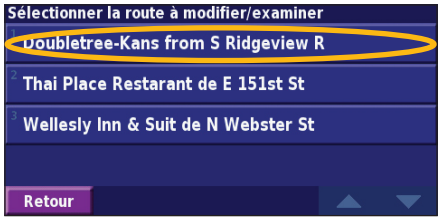

3. Touchez **Modifier**.

4. Touchez l'élément à modifier.

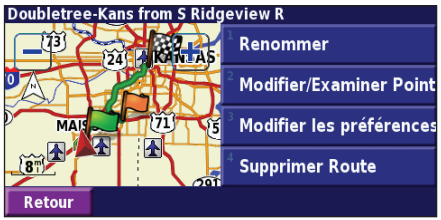

Renommer : entrez un nouveau nom pour l'itinéraire à l'aide du clavier affiché à l'écran.

Modifier/Examiner Points : ajoutez, organisez, supprimez, réorganisez et consultez les points de l'itinéraire. Pour plus de renseignements, allez à la page suivante.

Modifier les préférence : choisissez une autre préférence de calcul de l'itinéraire parmi les options Meilleur temps, Distance plus courte et Hors route.

Supprimer Route : supprimer l'itinéraire actif.

Français

Français

Ajout d'étapes sur votre itinéraire

Lors de sa création, vous pouvez ajouter des points intermédiaires (également appelés points de passage ou étapes) à votre itinéraire, comme expliqué à la page 66. Vous pouvez également ajouter des points à votre itinéraire lorsque vous le modifiez, comme expliqué ci-dessous. Procédez comme indiqué à la page précédente pour commencer à modifier l'itinéraire.

1. Touchez **Modifier/Examiner Points**.

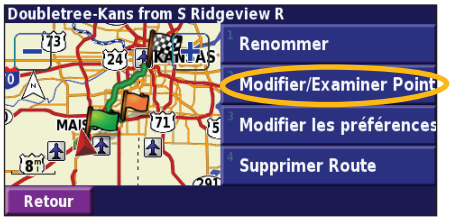

2. Touchez **Ajouter**.

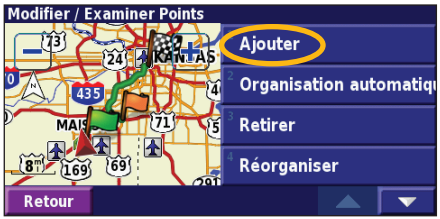

3. Touchez l'emplacement où vous souhaitez ajouter un point.

4. Touchez une méthode, puis sélectionnez le point.

5. Ajoutez d'autres points, si nécessaire. Touchez **Terminé** lorsque vous avez terminé.

Organisation automatiquement : réorganise les points de passage pour définir l'itinéraire le plus court.

Retirer : touchez le point que vous souhaitez supprimer, puis touchez **Retirer**.

Réorganiser : touchez le point que vous souhaitez déplacer et touchez **Déplacer vers le haut** ou **Déplacer vers le bas**. Touchez **Terminé** lorsque vous avez terminé.

Enregistrement de l'itinéraire actif

Dans la page Menu, touchez **Outils** > **Mes Données** > **Routes** > **Sauvegarder la route actif**.

Navigation sur un itinéraire enregistré

Dans la page Menu, touchez **Outils** > **Mes données** > **Routes** > **Suivre La Route Sauvegardée**. Sélectionnez l'itinéraire sur lequel vous souhaitez naviguer.

Calcul d'un nouvel itinéraire

Dans la page Menu, touchez **Outils** > **Mes données** > **Routes** > **Recalculer Route**.

Suppression de l'ensemble des itinéraires enregistrés

Dans la page Menu, touchez **Outils** > **Mes données** > **Routes** > > **Supprimer toutes les routes sauvegardées**.

Arrêt de l'itinéraire

Dans la page Menu, touchez **Arrêt**, puis touchez **Oui**.

Ajout d'un détour à l'itinéraire

Si vous avez besoin de faire un détour par rapport à l'itinéraire actuel, ouvrez la page Menu et touchez **Détour**.

1/2 mille (800 m), **2 milles** (3 km) ou **5 milles** (8 km) : sélectionnez la longueur du détour. Par exemple, si un panneau indique que la rue est bloquée sur les 3 prochains kilomètres, touchez **2 milles** (3 km) dans la liste. Le système de navigation calcule un nouvel itinéraire pour les trois prochains kilomètres.

Détour Par Route(s) sur la route : sélectionnez les routes que vous ne souhaitez pas emprunter dans l'itinéraire. Par exemple, si la bretelle d'autoroute est fermée, sélectionnez la bretelle dans la liste des routes. Le système de navigation calcule un nouvel itinéraire pour contourner la bretelle.

Détour selon les conditions de circulation : si vous utilisez un récepteur FM d'informations sur le trafic ou XM NavTraffic, vous pouvez contourner les événements liés au trafic.

Supprimer tous les détours : touchez cette option pour éliminer tous les détours que vous avez entrés pour l'itinéraire.

Français

Ajout de contournements

Dans la page Menu, touchez **Règlage** > **Navigation** > ▼ > **Paramétrage du contournement**. Sélectionnez le type de route à contourner. Touchez ▼ pour afficher davantage de types de route à contourner.

Création de contournements personnalisés

Vous pouvez entrer des zones ou routes spécifiques que vous souhaitez exclure de l'itinéraire. Dans le menu de définition des contournements, touchez ▼ deux fois, puis touchez **Evitements personnalisés**.

1. Touchez **Ajout Nelle zone contournemt** ou **Ajout Nelle route contournemt**.

2. Touchez le premier coin de la zone et touchez **Suivant**.

3. Touchez le deuxième coin de la zone et touchez **Suivant**.

4. Touchez **Terminé**.

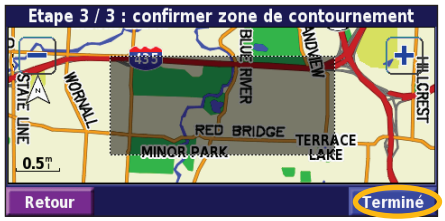

Utilisation des enregistrements

Réglage de l'enregistrement de tracé

Lors de vos déplacements, le navigateur vous suit à la trace pour créer un enregistrement de tracé. Dans la page Menu, touchez **Outils** > **Mes Données** > **Journal des tracé**.

Enregistrement : activez ou désactivez la fonction d'enregistrement de tracé.

Pourcentage d'utilisation : affiche la capacité de mémoire actuelle de l'enregistrement de tracé, exprimée en pourcentage. Pour effacer l'enregistrement de tracé, touchez **Pourcentage de remplissage** > **Oui** > **OK**.

Afficher sur la carte : affiche l'enregistrement de tracé actuel sur la carte. Sélectionnez le niveau de zoom à partir duquel l'enregistrement de tracé s'affiche. Touchez **OK**. Votre enregistrement de tracé s'affiche sur la carte sous la forme d'une ligne fine en pointillé.

Utilisation des enregistrements de kilométrage

Vous pouvez conserver quatre enregistrements de kilométrage différents. Dans la page Menu, touchez **Outils** > **Mes Données** > **Compteur Kilométrique**. Touchez un enregistrement pour le modifier.

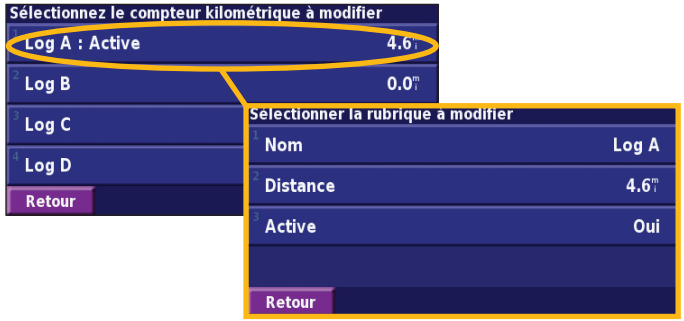

Nom : entrez un nouveau nom.

Distance : réinitialisez l'enregistrement de kilométrage.

Active : active ou désactive l'enregistrement.

Français

Radio XM, Météo et Bourse

Français

Activation de votre abonnement

Vous devez acheter et activer votre abonnement XM pour pouvoir utiliser les fonctions XM. Assurez-vous que votre antenne XM en option est connectée. Dans la page Menu, touchez **Règlage** > **A propos de**.

1 Sélectionnez **XM**.

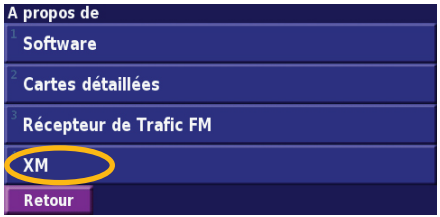

2 Sélectionnez **Subscribe.**

3 Appelez XM et sélectionnez **Next**.

4 Utilisez les icônes + et - pour changer de station. Sélectionnez **Next**.

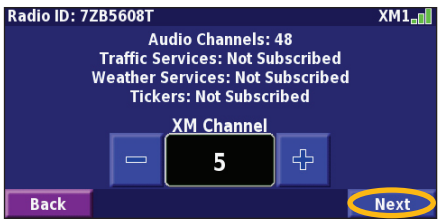

5 Sélectionnez **Power Off XM**.

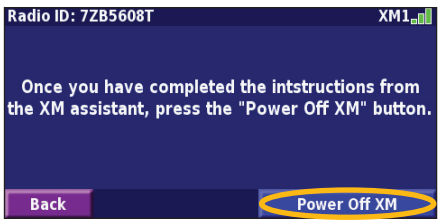

Si votre service XM ne s'active pas dans l'heure qui suit, vous pouvez actualiser le signal d'activation. Appelez l'assistance clientèle XM au **1-800-985-9200** ou visitez le site www.xmradio.com/refresh, entrez votre ID radio à l'endroit requis et actualisez le signal d'activation.

Ecoute de la radio XM

REMARQUE : *vous devez avoir une antenne XM et un abonnement à la radio XM pour écouter la radio XM.*

1 Sélectionnez **Outils**.

2 Sélectionnez **XM Music Player**.

3 Ecoutez la musique !

Touchez pour régler le volume.

Appuyez sur et pour changer de catégorie. Le nom de la catégorie figure au-dessus des boutons.

Appuyez sur et pour changer de station dans la catégorie.

Appuyez sur **My XM** pour enregistrer ou visualiser vos stations et artistes favoris.

Appuyez sur **Browse** pour sélectionner une catégorie, puis une station.

Sélectionnez **Play/Stop** pour allumer ou éteindre la radio XM.

Français

Français

Enregistrement de vos stations préférées en tant que stations préréglées

1 Sélectionnez **My XM** (ma XM).

2 Sélectionnez **Add Preset** (Ajouter préréglée).

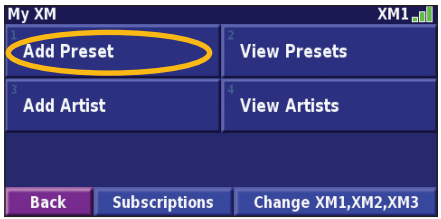

Pour enregistrer la station en cours comme préréglage rapidement, maintenez un bouton de préréglage enfoncé.

3 **Current Channel** (Station en cours) pour enregistrer la station que vous êtes en train d'écouter.

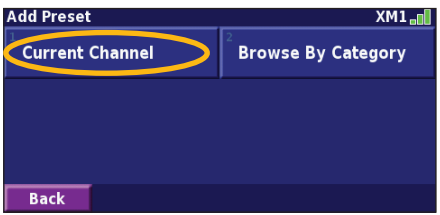

4 Sélectionnez le préréglage que vous souhaitez affecter à cette station.

Sélectionnez **Browse by Category** (Parcourir par catégorie) pour choisir une autre station.

Ecoute d'une station préréglée

Pour écouter une station préréglée, appuyez sur un bouton de préréglage au bas de la page de la radio XM. Vous pouvez également sélectionner **Browse** (Parcourir) > **Presets** (Préréglages).

XM1, 2 et 3

Vous disposez de trois groupes de stations préréglées : XM1, XM2 et XM3. Dans chaque groupe de stations préréglées, vous pouvez enregistrer six stations préférées et autant d'artistes que vous le souhaitez. Ainsi, la mère de famille peut enregistrer ses stations et artistes préférés dans XM1. Ensuite, le père de famille peut passer au groupe XM2 et y enregistrer ses propres stations et artistes préférés.

Pour passer d'un groupe à un autre, appuyez sur **My XM** > **Change XM Mode** (Changer de mode XM). Appuyez ensuite sur le groupe de stations préréglées de votre choix. Le groupe de stations préréglées que vous utilisez actuellement apparaît dans le coin supérieur droit de l'écran.

Enregistrement de vos artistes préférés

1. Sur la page Radio XM, sélectionnez **My XM**.
2. Sélectionnez **Add Artist** (Ajouter artiste).
3. Appuyez sur **Current Artist** (Artiste en cours) pour enregistrer l'artiste que vous êtes en train d'écouter. Vous pouvez également sélectionner **Browse by Category** (Parcourir par catégorie) pour sélectionner un autre artiste.

Recherche d'artistes

Après avoir enregistré plusieurs artistes, vous pouvez sélectionner **Scan** (balayer) pour rechercher les artistes de votre choix dans la radio XM. Le système de navigation vous fait automatiquement écouter une chanson d'un artiste de votre liste. Une fois cette chanson finie, il recherche un autre artiste sauvegardé.

1. Sélectionnez **Scan** (balayer) Scan.

2. Sélectionnez **Artists** (artistes).

Français

Français

Affichage de la météo XM

Dans la page Menu, touchez **Outils** > **Weather** (Météo).

REMARQUE : *vous devez avoir une antenne XM et un abonnement à NavTraffic pour obtenir des informations sur le trafic et la météo.*

REMARQUE : *vous devrez peut-être patienter jusqu'à 12 minutes pour recevoir les informations sur le trafic ou la météo.*

Réception des conditions actuelles

Dans la page Menu, touchez **Outils** > **Weather** (Météo) > **Current Conditions** (Conditions actuelles). La météo XM affiche par défaut votre emplacement actuel.

Pour sélectionner une autre ville :

1. Sélectionnez **A proximité** > **Near Other City** (A proximité d'une autre ville).
2. Entrez le nom de la ville et appuyez sur **Terminé**.
3. Sélectionnez la **City** (ville). Une liste des sources météo XM les plus proches s'affiche. Sélectionnez un élément pour obtenir des conditions météo plus détaillées.

4. Sélectionnez **Forecast** (Prévisions) pour passer à la page de prévisions de la ville la plus proche.

Affichage de vos prévisions

Dans la page Menu, sélectionnez **Outils** > **Weather** (Météo) > **Forecast** (Prévisions). La météo XM affiche par défaut votre emplacement actuel. Appuyez sur ▼ pour afficher d'autres informations de prévisions. Pour sélectionner une autre ville, sélectionnez **Near** (A proximité) et suivez les étapes de la section précédente.

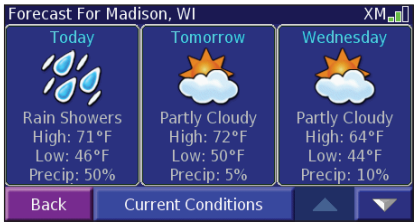

Recherche d'avertissements

Dans la page Menu, sélectionnez **Outils** > **Weather** (Météo) > **County Warnings (Avertissements de comté)**. Si un avertissement de comté a été émis, il figurera dans la liste. Sélectionnez un avertissement pour en connaître les détails. Pour sélectionner une autre ville, sélectionnez **Near** (A proximité) et suivez les étapes de la section précédente.

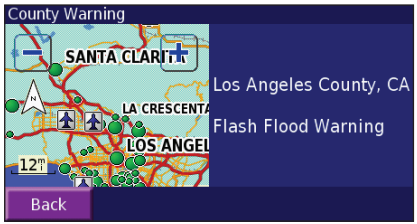

Français

Français

Affichage de la météo sur la carte

Dans la page Menu, sélectionnez **Outils** > **Weather** (Météo) > **View On Map** (Afficher sur la carte). Les conditions météo actuelles de votre emplacement actuel apparaissent sur la carte. Sélectionnez ▭ pour effectuer un zoom arrière, si nécessaire. Touchez la carte et déplacez-la pour visualiser un autre endroit.

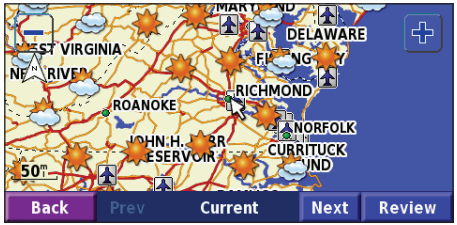

Sélectionnez **Suivant** pour voir les prévisions du lendemain sur la carte. Pour obtenir d'autres informations météo, placez le pointeur de la carte sur une icône météo et sélectionnez **Examiner**.

Affichage de la bourse

Dans la page Menu, touchez **Outils** > **Stocks** (Bourse).

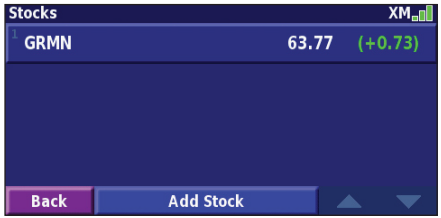

Pour ajouter une valeur, sélectionnez **Add Stock** (Ajouter valeur), entrez le symbole de la valeur (abréviation) et sélectionnez **Terminé**. La valeur ajoutée est maintenant répertoriée.

Pour supprimer une valeur, sélectionnez-la dans la liste. Touchez **Oui**.

Seuls les symboles de valeurs diffusées par XM peuvent être entrés. Ainsi, DJIA (Dow Jones) ne peut pas être entré car il ne s'agit pas d'une valeur.

Informations sur le trafic

Associé à un récepteur FM d'informations sur le trafic ou une antenne intelligente XM en option, le système de navigation peut recevoir et traiter les informations sur le trafic. A la réception d'un message signalant un problème de trafic, l'événement est indiqué sur la carte, vous permettant de modifier votre itinéraire pour contourner l'incident.

Pour plus de renseignements sur le récepteur FM d'informations sur le trafic ou l'antenne intelligente XM, visitez le site Web de Garmin (www.garmin.com). Pour connaître les fournisseurs de services FM participants et les villes desservies, visitez le site http://www.garmin.com/fmtraffic. Pour connaître les villes desservies par XM NavTraffic, visitez le site http://www.xmnavtraffic.com

Remarque : cette section utilise « Module de trafic » pour désigner l'appareil externe qui reçoit des informations sur le trafic. Le Récepteur FM d'informations sur le trafic (le GTM 10, par exemple) ou l'antenne intelligente XM (la GXM 30, par exemple) peuvent être utilisés.

Connexion du module de trafic

Assurez-vous que le module de trafic est connecté au DNX7100. Pour plus d'informations, reportez-vous au ***guide d'installation***.

Affichage des événements liés au trafic

Dans la page Menu, touchez **Outils** > **Trafic**. Sélectionnez un événement dans la liste des événements liés au trafic pour en afficher les détails. Touchez **A proximité de…** pour visualiser le trafic à un autre emplacement.

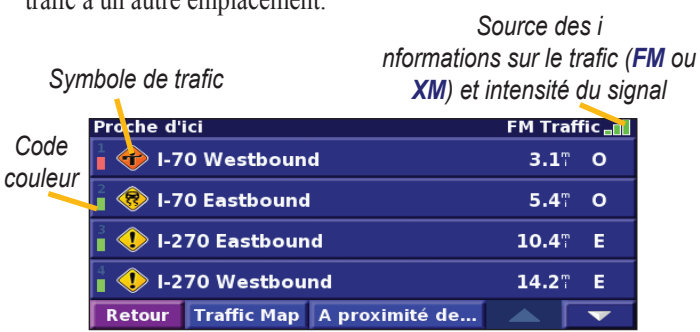

Liste des événements liés au trafic

Français

Français

Contournement du trafic

Le symbole ◆ s'affiche sur la page de la carte lorsqu'un événement moyennement grave ou grave lié au trafic se produit sur l'itinéraire ou la route que vous empruntez. Si vous suivez un itinéraire, touchez ◆ pour éviter les embouteillages.

1. Sur la carte, touchez ◆.

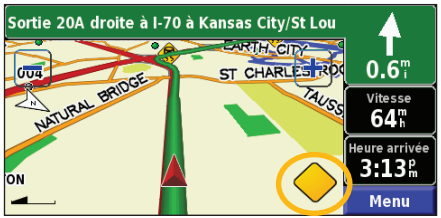

2. Touchez un élément à contourner.

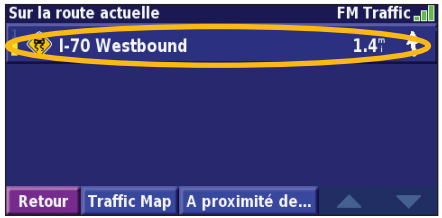

3. Touchez **Contourner**.

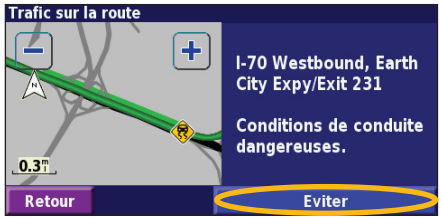

Code couleur du degré de gravité

Les barres situées à gauche des symboles de trafic indiquent le degré de gravité des problèmes de circulation :

- = léger (vert) ; le trafic reste fluide.
- = moyen (jaune) ; le trafic est ralenti.
- = grave (rouge) ; le trafic est fortement perturbé ou interrompu.

Symboles de trafic

Symboles nord-américains	Signification	Symboles internationaux
	Etat de la route	
	Travaux	
	Embouteillage	
	Accident	
	Incident	
	Informations	

Modification des paramètres de trafic

Dans la page Menu, touchez **Règlage** > **Trafic**.

Services : affichez les services d'information sur le trafic auxquels vous êtes abonné. Si un récepteur FM d'informations sur le trafic est connecté, touchez **Abonnements Trafic FM** pour afficher les services auxquels vous êtes abonné. Touchez un service pour afficher la date d'expiration de l'abonnement. Pour ajouter un service, touchez **Add Subscription**. Consultez la page suivante pour plus de renseignements sur l'ajout d'un abonnement aux messages routiers FM.

Si une antenne intelligente XM est connectée, sélectionnez **XM Subscriptions** (Services XM) pour afficher la version du logiciel, vos abonnements XM et l'ID radio de l'antenne. Sélectionnez **Abonnement** pour ajouter un abonnement XM.

Symboles sur la carte : pour changer les symboles utilisés selon le type d'incident de circulation. Appuyez sur **Style** et sélectionnez **American** ou **International**. Appuyez sur chaque symbole pour sélectionner l'échelle de zoom à partir de laquelle le symbole apparaît sur la carte.

Afficage de la fluidité du trafic : permet de sélectionner l'échelle à partir de laquelle la gravité d'un incident est affichée sur la carte.

Avertissement Audio : pour activer/désactiver l'avis sonore émis lorsque survient un incident de circulation sur la route ou l'itinéraire que vous empruntez.

Eviter Trafic : sélectionnez **Oui** pour éviter les incidents de circulation au moment de créer un itinéraire.

Français

Français

Ajout d'un abonnement à un récepteur FM d'informations sur le trafic

Pour ajouter un service d'infos trafic, sélectionnez **Règlage** > **A propos de** > **Récepteur de trafic FM** et notez l'ID de l'unité de votre récepteur FM d'informations sur le trafic. Rendez-vous sur le site http://www.garmin.com/fmtraffic pour vous abonner à un service d'information sur le trafic et recevoir un code de 25 caractères de service d'information sur le trafic.

1. Touchez **Règlage**.

2. Touchez **Trafic**.

3. Touchez **Abonnements**.

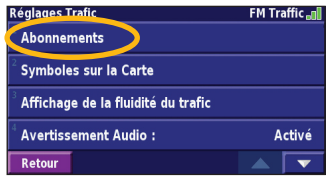

4. Touchez **Ajout abonnemt.**

5. Touchez **Suivant**.

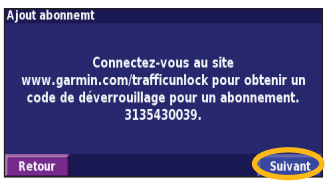

6. Entrez le code et touchez **Suivant**.

7. Touchez **OK**.

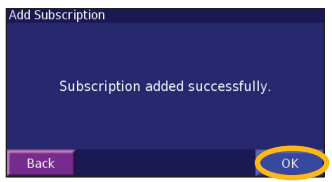

Modification des paramètres

Réglage du volume

Dans la page Menu, touchez **Volume**. Touchez ⊕ et ⊖ pour régler le volume. Touchez **Sourdine** pour désactiver le son.

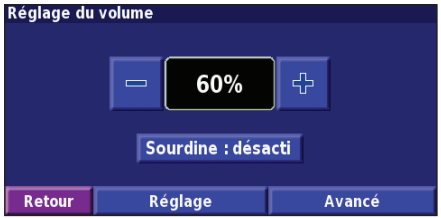

Touchez **Règlage** pour ouvrir la page des paramètres audio. Pour plus d'informations, reportez-vous à la page 84.

Touchez **Avancé** pour régler le volume des invites de navigation et la radio XM séparément.

Modification des paramètres généraux

Dans la page Menu, touchez **Règlage** > **Général**.

GPS

Dans la page Menu, touchez **Règlage** > **Général** > **GPS**. Reportez-vous à la page 65.

Modification du langage

Dans la page Menu, touchez **Règlage** > **Général** > **Langue**.

Français

Langue vocal : modifiez le langage des invites et messages vocaux. Touchez la voix que vous souhaitez utiliser, puis touchez **OK**.

Deux types de langages sont disponibles : le langage TTS (Text-To-Speech - texte vocalisé) et le langage pré-enregistré.

Les langages désignés par un nom de personne et (TTS) sont des voix TTS ; par exemple, American English-Jill (TTS) est une voix de texte vocalisé. Les voix TTS « lisent » et « prononcent » les mots affichés à l'écran. Ces voix disposent d'un vocabulaire étendu et prononcent le nom des rues lorsque vous approchez de celles-ci.

Les langages dont la désignation ne comporte pas de nom de personne sont des voix pré-enregistrées, qui disposent d'un vocabulaire limité et ne prononcent pas les noms de lieux ou de rues.

REMARQUE : *si vous changez de langage vocal, vous devez redémarrer l'appareil pour appliquer le changement.*

Langue texte : utilisez un langage différent pour le texte affiché à l'écran. La modification du langage textuel ne s'applique pas aux données cartographiques et aux données saisies par l'utilisateur.

Débit vocal : sélectionnez la vitesse à laquelle les invites sont prononcées.

Personnalisation des paramètres audio

Dans la page Menu, touchez **Règlage** > **Général** > **Audio**.

Tonalité d'avertissement : activez ou désactivez le signal d'avertissement annonçant les invites vocales.

Tonalité de l'écran tactile : activez ou désactivez le signal émis chaque fois que vous touchez l'écran.

Tonalité Touches sonores : activez ou désactivez le signal émis chaque fois que vous appuyez sur une touche de l'appareil distant.

Régale Vol. Selon Vitesse : sélectionnez le rapport d'augmentation du volume en fonction de la vitesse. Faible augmente légèrement le volume ; Elevé augmente plus fortement le volume.

Personnalisation des alertes de proximité

Dans la page Menu, touchez **Règlage** > **Général** > **Alarmes de proximité** pour adapter les notifications correspondant aux centres d'intérêt que vous avez chargés. Reportez-vous aux pages 91 à 92.

Modification de vos paramètres d'heure

Dans la page Menu, touchez **Règlage** > **Général** > **Heure**.

Fuseau horaire : sélectionnez votre fuseau horaire.

Format de l'heure : sélectionnez un format d'affichage de l'heure en 12 ou 24 heures.

Heure d'été : sélectionnez Automatique, Oui ou Non. L'option Automatique effectue automatiquement le passage à l'heure d'été/hiver en fonction de votre fuseau horaire.

Sélection d'unités

Dans la page Menu, touchez **Règlage** > **Général** > **Unités**. Changez d'unité de mesure : Anglo-saxonne, Métrique ou Personnalisée.

Activation/désactivation du Mode Sans danger

Dans la page Menu, touchez **Règlage** > **Général** > **Mode Sécurité**. Activez ou désactivez le mode Sans danger, qui neutralise toutes les fonctions du système de navigation sollicitant l'attention de l'utilisateur et pouvant le distraire lorsqu'il conduit. Si cette option est activée, le mode Sans danger s'enclenche automatiquement lorsque vous desserrez le frein à main.

Français

Modification des paramètres de carte

Dans la page Menu, touchez **Règlage** > **Carte**.

Détail cartographique : réglez le niveau de détail de la carte. L'affichage d'un grand nombre de détails ralentit le tracé de la carte.

Orientation : modifiez l'angle de vue de la carte.

- **2D Nord en Haut** : visualisez la carte en 2 dimensions (2-D) avec le nord en haut de la carte.
- **2D Tracé en Haut** : visualisez la carte en 2 dimensions (2-D), la direction à prendre étant indiquée en haut de l'écran.
- **3D Tracé en Haut** : visualisez la carte en 3 dimensions (3-D), la direction à prendre étant indiquée en haut de l'écran. Cette vue de la carte est utilisée par défaut.

Mode Couleur : sélectionnez Jour pour afficher un arrière-plan lumineux. Sélectionnez **Nuit** pour utiliser un fond sombre. Sélectionnez Automatique pour que le passage de l'un à l'autre s'effectue automatiquement.

Zoom Auto : activez ou désactivez la fonction de zoom automatique pour une visualisation optimale. Vous pouvez également définir une distance de zoom automatique maximale, comprise environ entre 37 m et 483 km (soit 120 pieds et 300 milles terrestres).

Couleur de la route : sélectionnez la couleur du tracé de l'itinéraire.

Atténuer Routes : grisez les routes qui ne se trouvent pas sur l'itinéraire. Vous pouvez personnaliser ce paramètre grâce aux options Jamais et Durant la définition de l'itinéraire.

Champs de données cartographiques : personnalisez la largeur et le contenu des champs de données affichés sur la page de la carte. Le paramètre par défaut est Normal.

1. Dans la page Menu, touchez **Règlage** > **Carte** > > **Champs de données cartographiques**.
2. Touchez **Aucun** ou **Mince**. Ensuite, touchez **Prochain**.

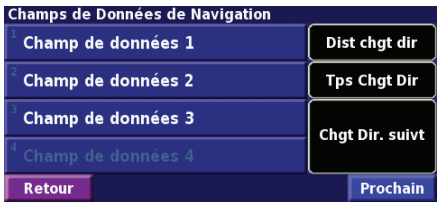

3. Touchez le champ de données de navigation que vous souhaitez personnaliser.
4. Sélectionnez un type de champ de données.
5. Sélectionnez l'apparence de champ de données.
6. Touchez **OK**. Répétez ces opérations pour chaque champ de données de navigation.
7. Touchez **Prochain** pour personnaliser les champs de données hors navigation.
8. Touchez **Terminé** pour revenir au menu des paramètres de carte.**Taille du texte** : réglez la taille du texte affiché sur la carte.

Taille du texte : réglez la taille du texte affiché sur la carte.

Détail du niveau de zoom : réglez de manière personnalisée le niveau de zoom utilisé pour l'affichage de chaque élément de la carte. Pour chaque élément de la carte, vous avez le choix entre Désactivé, Automatique et une distance de zoom maximale comprise environ entre 37 m et 1 287 km (soit 120 pieds et 800 milles terrestres).

REMARQUE : *un grand nombre de détails augmente le temps nécessaire pour actualiser l'affichage de la carte.*

Cartes détaillées : activez ou désactivez les cartes détaillées préchargées

Base Map (Carte intégrée) : sélectionnez la carte intégrée de votre choix (Amérique, Atlantique ou Pacifique) selon votre emplacement.

Français

Français

Modification des paramètres de navigation

Dans la page Menu, touchez **Règlage** > **Navigation**.

Véhicule : indiquez le type de véhicule que vous conduisez.

Préférences : sélectionnez la méthode de calcul de l'itinéraire que vous préférez.

Demander mes préférences : déterminez si le système de navigation demandera votre préférence à chaque fois qu'il calcule un trajet.

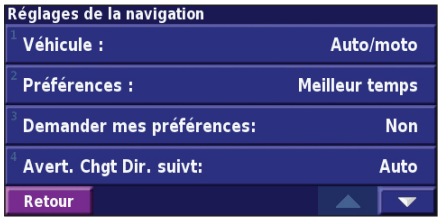

Avert. Chgt Dir. suivt : indiquez à quel moment la fenêtre Prochain virage s'affiche.

Recalcul Ecart de route : configurez la réaction du système de navigation lorsque vous vous trouvez hors de l'itinéraire. Cette option vous permet notamment de désactiver le son du message « hors itinéraire, nouveau calcul ».

Routage Auto. permanent : activez ou désactivez la fonction de définition automatique de l'itinéraire en continu. Cette fonction permet à votre système de navigation de rechercher en permanence le meilleur itinéraire en fonction de votre destination. La définition automatique de l'itinéraire en continu peut s'avérer utile en cas d'accident ou de détours trop longs sur l'itinéraire actuel. La carte affiche le symbole lorsqu'il existe un meilleur itinéraire que celui que vous empruntez. Touchez pour emprunter le meilleur itinéraire.

Paramétrage des contournement : reportez-vous à la page 70.

Réglage des paramètres de trafic

Reportez-vous à la page 81.

Affichage d'informations (A propos de)

Dans la page Menu, touchez **Règlage** > **A propos de**.

Logiciel : la version du logiciel de l'unité, la version audio, l'ID de l'unité et le code d'enregistrement y sont répertoriés.

Cartes détaillées : affichez les informations sur les cartes détaillées préchargées.

Récepteur de Trafic FM : si vous disposez d'un récepteur FM d'informations sur le trafic, vous pouvez afficher son ID d'unité.

XM : si vous disposez d'une antenne intelligente XM, vous pouvez voir l'ID radio de l'antenne XM.

Version de logiciel GPS : la version SiRF utilisée dans le GPS est indiquée.

Restauration des paramètres

Pour restaurer les paramètres d'origine du système de navigation, ouvrez la page Menu et touchez **Règlage** > **Restaur. régl. par défaut** > **OK**.

Français

Annexe

Utilisation de la télécommande

Le système de navigation est compatible avec les télécommandes standard des systèmes Kenwood.

Mise à jour du logiciel et des données de carte

Pour mettre à jour le logiciel du système de navigation, vous devez disposer d'une carte SD, d'un lecteur de carte SD et d'une connexion Internet.

Pour mettre à jour le logiciel de navigation :

1. Visitez le site Web suivant : http://www.garmin.com/Kenwood. Sélectionnez **Updates and Downloads** (Mises à jour et téléchargements).
2. Cliquez sur la commande **TDownload** (Télécharger) figurant en regard du nom du logiciel du système de navigation.
3. Suivez les instructions données sur le site Web pour effectuer l'installation du logiciel de mise à jour.

Des mises à jour des données cartographiques sont disponibles auprès de Garmin. Consultez le site Web www.garmin.com/Kenwood pour savoir si une mise à jour de votre logiciel de carte est disponible.

Suppression de l'ensemble des données utilisateur

Vous pouvez supprimer en une seule fois l'ensemble des données utilisateur, ce qui inclut la totalité de vos lieux favoris, des itinéraires, des centres d'intérêt personnalisés, des tracés, des enregistrements de kilométrage et l'emplacement de votre domicile.

ATTENTION : *la suppression des données est définitive.*

1. Touchez **Outils** > **Mes données** > **Tout effacer**.
2. Touchez **Oui**. Le système de navigation redémarre.

Centres d'intérêt personnalisés (POI)

Vous pouvez charger manuellement des bases de données de centres d'intérêt personnalisés, disponibles sur Internet auprès de diverses entreprises. Certaines bases de données de centres d'intérêt personnalisés contiennent des informations sur les alertes portant sur des centres d'intérêt (zones couvertes par des caméras de surveillance et zones à proximité d'écoles). Le système de navigation peut alors vous avertir lorsque vous approchez de l'un de ces points.

ATTENTION : *Garmin se dégage de toute responsabilité concernant les conséquences de l'utilisation d'une base de données de centres d'intérêt personnalisés ou la précision des bases de données de caméras de surveillance ou de centres d'intérêt personnalisés.*

Une fois la base de données de centres d'intérêt téléchargée, utilisez POI Loader de Garmin afin d'installer les centres d'intérêts sur une carte SD. Ensuite, transférez les centres d'intérêt de la carte SD vers le DNX7100. POI Loader est disponible à l'adresse suivante : http://www.garmin.com/products/poiloader. Pour plus d'informations, reportez-vous au fichier d'aide de POI Loader ; appuyez sur F1 pour ouvrir le fichier d'aide. Lorsque vous insérez la carte SD dans le DNX7100, un message vous invitant à enregistrer les centres d'intérêt personnalisés dans votre système de navigation s'affiche à l'écran. Sélectionnez **Oui**. Si vous sélectionnez **Non**, les centres d'intérêt personnalisés ne marcheront pas.

REMARQUE : *à chaque fois que vous chargez des centres d'intérêt personnalisés dans votre système de navigation, les centres d'intérêt personnalisés déjà enregistrés dans le système seront effacés.*

Recherche de centres d'intérêt personnalisés

Pour afficher la liste des centres d'intérêt personnalisés chargés dans votre système de navigation, sélectionnez **Où Trouver?** > **Mes positions** > **Pts. intérêt pers.**.

Français

Réglage des alertes de proximité

Pour activer ou désactiver les alertes de proximité des centres d'intérêt personnalisés, ouvrez la page Menu et touchez **Règlage** > **Général** > **Alarmes de Proximité**.

Avertissement Audio : activez ou désactivez les alertes qui émettent un son lorsque vous approchez d'un centre d'intérêt personnalisé.

Avertissement Visuel : activez ou désactivez les alertes qui apparaissent dans une fenêtre lorsque vous approchez d'un centre d'intérêt personnalisé.

Avertissement permanent : sélectionnez les alertes (les types de centres d'intérêt) dont vous souhaitez être averti en continu.

Suppression de tous les centres d'intérêt personnalisés

Pour supprimer tous les centres d'intérêt personnalisés de votre système de navigation, sélectionnez **Outils** > **Mes données** > **Pts. intérêt pers.** > **Supprimer tout**. Sélectionnez **Oui** pour confirmer.

Garantie concernant les données météo

LE LOGICIEL DE DONNEES METEO EST FOURNI « EN L'ETAT ». TOUTES LES AUTRES GARANTIES, EXPLICITES OU IMPLICITES, Y COMPRIS TOUTE GARANTIE MARCHANDE OU D'ADEQUATION A UN USAGE PARTICULIER OU DE NON-VIOLATION SONT EXCLUSES PAR LA PRESENTE.

Sécurité des utilisateurs

Si vous utilisez des services XM, il est de votre responsabilité de faire preuve de discrétion, d'observer toutes les mesures de sécurité exigées par la loi et d'utiliser votre sens commun. Vous assumez l'ensemble des risques liés à votre utilisation des Services. XM et Garmin ne sauraient être tenus responsables d'accidents résultant de ou associés à l'utilisation des Services. Votre service Radio comprend des informations sur le trafic et la météo et vous reconnaissez que ces informations ne garantissent pas une sécurité à vie, mais qu'elles sont de nature complémentaire et consultative et que vous ne pouvez par conséquent pas vous y fier entièrement pour assurer la sécurité si vous utilisez un avion, une embarcation marine ou une automobile. Ces informations sont fournies « en l'état » et XM et Garmin rejettent toute garantie, explicite ou implicite, s'y appliquant ou s'appliquant à leur transmission ou réception. De plus, XM et Garmin ne garantissent pas l'exactitude, la fiabilité, l'exhaustivité et l'opportunité des informations concernant le trafic et la météo divulguées par le service Radio. XM et Garmin, leurs fournisseurs de données, fournisseurs de services, partenaires en marketing/distribution, logiciels ou Internet ou fabricants de matériel, ne sauraient en aucun cas être tenus responsables de dommages directs, indirects, accessoires, consécutifs, spéciaux, exemplaires ou à valeur répressive ou de pertes de bénéfices découlant de l'utilisation ou d'interruptions de la transmission ou réception des Services.

Limites de notre responsabilité

a) DEDITS DE RESPONSABILITE.

SAUF INDICATION CONTRAIRE EXPRESSE DANS LE PRESENT DOCUMENT, NOUS N'OFFRONS AUCUNE GARANTIE OU REPRESENTATION, EXPLICITE OU IMPLICITE, EN CE QUI CONCERNE LE SERVICE RADIO. L'UTILISATION DU SERVICE SE FAIT A VOS RISQUES ET PERILS. LE CONTENU ET LA FONCTIONNALITE DU SERVICE SONT FOURNIS « EN L'ETAT » SANS AUCUNE GARANTIE, EXPLICITE OU IMPLICITE. TOUTES CES GARANTIES OU REPRESENTATIONS (Y COMPRIS, MAIS DE MANIERE NON LIMITATIVE, LES GARANTIES IMPLICITES DE QUALITE MARCHANDE, D'ADEQUATION A UN USAGE PARTICULIER, DE TITRE ET D'ABSENCE DE CONTREFACON) SONT REJETEES PAR LE PRESENT DOCUMENT.

b) LIMITATIONS DE RESPONSABILITE.

NOUS NE SOMMES PAS RESPONSABLES DES DOMMAGES OU PERTES SPECIAUX, ACCESSOIRES OU CONSECUTIFS RESULTANT DE L'UTILISATION DU SERVICE RADIO, QU'ILS SOIENT OU NON LE FRUIT D'UNE NEGLIGENCE. NOTRE RESPONSABILITE GLOBALE ENVERS VOUS ET TOUTE AUTRE PERSONNE RECEVANT NOS SERVICES,

QUELLE QUE SOIT LA CAUSE, NE DEPASSERA EN AUCUN CAS LES MONTANTS QUE VOUS NOUS AVEZ VERSES POUR LE SERVICE RECU DURANT LA PERIODE DE SIX (6) MOIS PRECEDANT IMMEDIATEMENT L'EVENEMENT SPECIFIQUE AYANT PROVOQUE LES DOMMAGES OU PERTES APPLICABLES. CETTE AFFECTATION DE RISQUES SE REFLETE DANS NOS PRIX. IL SE PEUT QUE VOUS JOUISSIEZ DE DAVANTAGE DE DROITS QUE CEUX DECRITS CI-DESSUS SELON LES REGLEMENTATIONS DE L'ETAT OU VOUS VOUS TROUVEZ

Ce produit a été développé à l'aide de DAFIF™, un produit de la National Geospatial-Intelligence Agency.

Ce produit n'a pas été approuvé de quelque manière que ce soit par la National Geospatial-Intelligence Agency ou par le Ministère de la Défense des Etats-Unis (10 U.S.C. 425).

a. Conformément à l'article 10 U.S.C. 456, aucune action civile ne peut être entamée à l'encontre des Etats- Unis en ce qui concerne le contenu d'un appareil de navigation préparé ou distribué par l'ancienne agence Defense Mapping Agency (DMA), la National Imagery and Mapping Agency (NIMA) ou la National Geospatial-Intelligence Agency (NGA).

b. Le produit DAFIF est fourni « en l'état » et aucune garantie, explicite ou implicite, y compris, mais de manière non limitative, les garanties implicites de qualité marchande et d'adéquation à un usage particulier ou découlant d'un acte de loi ou autre ou issues d'une procédure de négociation ou d'utilisation commerciale, n'est faite pas la NGA en ce qui concerne l'exactitude et le fonctionnement du produit.

c. Ni la NGA, ni son personnel ne peuvent être tenus responsable en cas de réclamations, pertes ou dommages découlant de ou lié à l'utilisation de ce produit. L'utilisateur accepte de dégager la National Geospatial-Intelligence Agency des Etats-Unis de toute responsabilité. Le seul et unique recours de l'utilisateur sera de cesser d'utiliser le produit DAFIF.

Contrat de service radio satellite XM

XM Satellite Radio Inc.

Matériel et abonnement mensuel requis vendu séparément. Seul le consommateur paie des frais d'abonnement. D'autres frais et taxes, notamment des frais d'activation uniques, peuvent s'appliquer. Tous les frais de programmation et données météo peuvent être modifiés sans préavis. Les affichages de données météo XM et la disponibilité des produits individuels varient en fonction de l'équipement matériel. La réception du signal XM peut varier selon votre emplacement. Abonnements régis par l'accord client inclus dans le kit de bienvenue XM et disponible sur xmradio.com. Disponible uniquement dans les Etats-Unis continentaux. XM est une marque commerciale de XM Satellite Radio Inc.

INDEX

A
Affichage de la carte 63
Ajout d'un abonnement XM 72
Ajout d'un service d'informations sur le trafic 82
Ajouter aux favoris 57
Alerte de proximité 92
Arrêter la navigation 69

B
Bidimensionnel 86
Bouton A proximité 58

C
Carte 63
- Mise à jour des cartes 90
- orientation 86
- Parcourir 56
- Personnaliser 86
- Zoom 56, 63, 64

Catégorie pour les destinations sauvegardées 61
Centres d'intérêt personnalisés 91
Champs de données
- Emplacement 63
- Personnalisation 87

Code d'enregistrement 52, 89
Compteur 64
Configuration 52
Contournement du trafic 80
Contournements 70
Contournements personnalisés 70
Contrat de licence 51
Coordonnées, saisie 61

D
Détour, ajout 69
Directions 64
Domicile 60

E
EGNOS 65
Eléments à éviter 88
Emplacement du lieu enregistré, modification 61
Emprunt d'un itinéraire 54
Enregistrement de l'itinéraire actif 69
Enregistrement de lieux recherchés 59
Enregistrement de trajet 71
Enregistrement de votre produit 52
Enregistrement de votre système 52
Enregistrement du produit 52
Enregistrements du kilométrage 71
Epeler 58
Extension de votre recherche 58

G
Garantie concernant les données météo 93

H
Hauteur, saisie 61

I
Icône Position 63
Identification de l'appareil
- Logiciel 89
- Récepteur FM d'information sur le trafic 89
- XM 89

Insérer un point dans l'itinéraire en cours 52, 57
Itinéraire automatique continu 88
Itinéraires 66–70
- Ajout d'un point 52, 57
- Arrêt 69
- Créer un nouvel itinéraire 66
- Détour 69
- Modification d'un itinéraire enregistré 67
- Navigation d'un itinéraire enregistré 69
- Sauvegarde de l'itinéraire actif 69

Itinéraires sauvegardés
- Ajout de points à 68
- Modification 67
- Navigation 69
- Suppression 67, 69

L
Langage textuel 84
Langage vocal 84
Langue 52, 83
Lieux
- Enregistrement 59
- Modification 61

Français

Français

Lieux enregistrés
Modification 61
Recherche 60
Suppression 62
Lieux récemment trouvés 57
Liste des virages 64
Logiciel, contrat de licence 51

M

Meilleur itinéraire 88
Mes positions
Mes favoris 60
Recherches récentes 57
Revenir au domicile 60
Mode Couleur 86
Mode Sans danger 85
Modification de lieux enregistrés 61
Modification des paramètres
Paramètres de la carte 86
Paramètres de navigation 88
Paramètres généraux 83
Restauration des paramètres 89
Volume 83
Modifier/consulter les points 67

N

Navigation d'un itinéraire enregistré 69
Nord en haut 86
Nouveau calcul de l'itinéraire 69
Numéro d'identification 89

O

Ordinateur de voyage 64

P

Page des informations du GPS 65
Paramètres de navigation 88
Paramètres généraux 83
Paramètres originaux 89
Parcourir la carte 56
Points dans l'itinéraire 68
Points de passage 68
Points intermédiaires de l'itinéraire 68
Préférences d'itinéraire 88

R

Recherche de lieux
Adresse 55
Elément sur la carte 56
Lieux enregistrés 60
Recherches récentes 57
Restaurant 53
Recherche de station radio XM 75
Rechercher un point proche 57
Réduction du champ de recherche 58
Réglage de position 65
Réinitialisation
Enregistrement du kilométrage 71
max. speed 64
Ordinateur de voyage 64
Paramètres 89
Réorganisation des points de l'itinéraire 68
Restauration des paramètres 89
Revenir au domicile 60

S

Suppression
Destinations sauvegardées 62
Itinéraires 67
Mes favoris 62
Tous les itinéraires sauvegardés 69
Supprimer tous les détours 69
Symbole des emplacements 61

T

Télécommande 90
Temps 85
Tracé en haut 86
Trafic
Contourner 80
Evénements 79
Tridimensionnel 86
Type de véhicule 88

U

Unités métriques 85
Utiliser en intérieur 65

V

Version audio 89
Version du logiciel 89
Vitesse (indicateur de vitesse) 64
Voix Hors itinéraire 88
Volume 83

X

XM 69, 79, 83
ID Radio 89
Radio
Recherche 75
XM1 72

Z

Zoom 56, 63, 64

Table of Contents

Advertencia 99
Precaución 100
Acuerdo de licencia de software 101

Configuración inicial 102
Registro del producto 102

Búsqueda de lugares 103
Búsqueda de restaurantes 103
Seguimiento de la ruta 104

¿Adónde? 105
Búsqueda de direcciones 105
Búsqueda de un lugar mediante el mapa . 106
Acerca de la página de información 107
Búsqueda de lugares encontrados recientemente 107
Búsqueda de lugares en un área distinta . 108
Delimitación de la búsqueda 108

Mis Lugares 109
Almacenamiento de los lugares encontrados 109
Almacenamiento de la ubicación actual ... 109
Establecimiento de una ubicación de inicio 110
Búsqueda de lugares guardados 110
Edición de lugares guardados 111
Eliminación de un lugar guardado 112

El mapa y otras herramientas 113
Visualización de la página Mapa 113
Procesador de trayecto 114
Lista de giros 114
Página de información GPS 115

Creación y edición de rutas 116
Creación de una nueva ruta guardada 116
Edición de una ruta guardada 117
Cómo agregar puntos medios (paradas) a la ruta 118
Almacenamiento de la ruta activa 119
Navegación por una ruta guardada 119
Nuevo cálculo de la ruta 119
Eliminación de todas las rutas guardadas 119
Detención de la ruta 119
Cómo agregar un desvío a una ruta 119
Cómo agregar elementos que se deben evitar 120

Uso de los registros 121
Ajuste del track log 121
Uso de los registros de kilometraje 121

XM Radio, tiempo y bolsa 122
Activación de la suscripción 122
Cómo escuchar la radio XM 123
Visualización del tiempo de XM 126
Visualización de valores bursátiles 128

Información sobre el tráfico 129
Conexión del módulo de tráfico 129
Visualización de eventos de tráfico 129
Cómo evitar el tráfico 130
Código de colores de gravedad 130
Símbolos de tráfico 131
Cambio de la configuración del tráfico 131
Cómo agregar una suscripción a un receptor de tráfico FM 132

Cambio de la configuración 133
Ajuste del volumen 133
Cambio de la configuración general 133
Cambio de la configuración del mapa 136
Cambio de la configuración de navegación 138

Ajuste de la configuración del tráfico 139
Visualización de información (Acerca de). 139
Restauración de la configuración 139

Apéndice 140

Uso del control remoto..... 140
Actualización del software
y de los datos de mapas 140
Cómo borrar todos los datos del usuario.. 140
Puntos de interés (POI) personalizados ... 141
Garantía de la información
meteorológica 143
Acuerdo de servicio de XM
Satellite Radio..... 144

Índice 145

Español

Advertencia

En este manual se emplea el término **Advertencia** para señalar una posible situación de riesgo, que, de no evitarse, podría provocar la muerte o una lesión grave.

No evitar las siguientes situaciones de riesgo potencial puede provocar accidentes o colisiones que tengan como consecuencia la muerte o lesiones graves.

Al navegar, compare atentamente la información que aparece en el sistema de navegación con todas las fuentes de navegación disponibles, como la información de carteles, señales y mapas. Para mayor seguridad, resuelva cualquier discrepancia o duda antes de continuar la navegación.

Maneje siempre el vehículo de forma segura. No deje que el sistema de navegación lo distraiga mientras conduce. Preste siempre total atención a todas las condiciones de conducción. Reduzca el tiempo que emplea en visualizar la pantalla del sistema de navegación mientras conduce. En la medida de lo posible, utilice las indicaciones de voz.

No introduzca destinos, cambie configuraciones o acceda a ninguna función que requiera un uso prolongado de los controles del sistema de navegación mientras conduce. Detenga el vehículo de forma segura y en un lugar permitido antes de efectuar dichas operaciones.

Mantenga el volumen del sistema a un nivel lo suficientemente bajo como para poder escuchar el ruido exterior mientras conduce. Si ya no puede escuchar el ruido exterior, es posible que no pueda reaccionar de forma adecuada a la situación vial. Esto puede ser causa de accidentes.

Este sistema de navegación se puede utilizar cuando la llave de contacto se gira a ON o ACC. No obstante, debería utilizarse con el motor en marcha siempre que sea posible para conservar la batería. La batería se puede agotar si se utiliza el sistema de navegación durante mucho tiempo con el motor apagado.

El sistema de navegación no mostrará la posición actual correcta del vehículo la primera vez que se utilice tras su compra, o bien si se ha extraído la batería durante mucho tiempo. Sin embargo, las señales del satélite GPS se recibirán en breve y se mostrará la posición correcta.

Tenga cuidado con la temperatura ambiental. Utilizar el sistema de navegación con temperaturas extremadamente altas o bajas puede dar lugar a un funcionamiento incorrecto o provocar daños. Tenga también en cuenta que la unidad puede dañarse con vibraciones intensas, objetos metálicos o filtraciones de agua.

ADVERTENCIA: este producto, su embalaje y sus componentes contienen productos químicos que en el estado de California se consideran cancerígenos o susceptibles de provocar defectos congénitos o de resultar perjudiciales para la reproducción. Este aviso se proporciona de acuerdo con la Proposition 65 de California. Si tiene cualquier duda o desea información adicional, consulte el sitio Web de Garmin: http://www.garmin.com/prop65.

Precaución

En este manual se emplea el término **Precaución** para advertir de una posible situación de riesgo, que, de no evitarse, podría provocar una lesión leve o daños materiales. También puede utilizarse sin ir acompañado del símbolo para alertarle de prácticas arriesgadas que se deben evitar.

No evitar las siguientes situaciones de riesgo potencial puede provocar lesiones o daños materiales.

El sistema de navegación se ha diseñado con el fin de proporcionar sugerencias para su ruta. No refleja cierres de carreteras, las condiciones de las mismas, embotellamientos, condiciones del tiempo ni otros factores que puedan influir en la seguridad y el tiempo de conducción.

Utilice el sistema sólo como ayuda para la ruta. No intente utilizar el sistema de navegación para cualquier otro propósito que requiera mediciones precisas de la dirección, la distancia, la localización o la topografía.

La operación del sistema GPS (del inglés, Global Positioning System, Sistema de posicionamiento global) corre a cargo del gobierno de los Estados Unidos, que es el único responsable de su precisión y mantenimiento. El sistema del gobierno está sujeto a cambios que pueden afectar a la precisión y al rendimiento de todos los equipos GPS, incluido el sistema de navegación. Aunque dicho sistema es un dispositivo de navegación preciso, cualquier dispositivo de este tipo se puede utilizar de forma errónea o malinterpretar y, por tanto, dejar de ser seguro.

Información importante

INFORMACIÓN SOBRE DATOS DE MAPAS: uno de los objetivos de Garmin es proporcionar a los clientes la cartografía más completa y precisa disponible a un precio razonable. Utilizamos una serie de fuentes de datos privadas y gubernamentales, que identificamos en la documentación del producto y avisos de copyright para el cliente. Casi todas las fuentes de datos contienen datos inexactos o incompletos en cierto nivel. En algunos países, la información completa y precisa del mapa no está disponible o lo está a un precio elevadísimo.

Acuerdo de licencia de software

AL UTILIZAR LA UNIDAD DNX7100, SE COMPROMETE A RESPETAR LOS TÉRMINOS Y CONDICIONES DEL SIGUIENTE ACUERDO DE LICENCIA DE SOFTWARE. LEA ESTE ACUERDO ATENTAMENTE.

Garmin le concede una licencia limitada para utilizar el software incluido en este dispositivo (el “software”) en formato binario ejecutable durante el uso normal del producto. La titularidad, los derechos de propiedad y los derechos de propiedad intelectual del software seguirán perteneciendo a Garmin.

Usted reconoce que el software es propiedad de Garmin y que está protegido por las leyes de propiedad intelectual de los Estados Unidos y tratados internacionales de copyright. También reconoce que la estructura, la organización y el código del software son secretos comerciales valiosos de Garmin y que el software en su formato de código fuente es un secreto comercial valioso de Garmin. Por la presente se compromete a no descompilar, desmontar, modificar, invertir el montaje, utilizar técnicas de ingeniería inversa o reducir a un formato legible para las personas el software o cualquier parte de éste, o a crear cualquier producto derivado a partir del software. Asimismo, se compromete a no exportar ni reexportar el software a ningún país que contravenga las leyes estadounidenses de control a las exportaciones.

Configuración inicial

La primera vez que utilice el sistema de navegación Kenwood, deberá completar una serie de pasos para configurarlo. Estos pasos se deben realizar normalmente sólo una vez.

- Seleccione un idioma
- Seleccione la zona horaria actual
- Seleccione si desea que el sistema se ajuste de forma automática al horario de verano
- Seleccione las unidades de medida que prefiera (millas terrestres inglesas o sistema métrico)

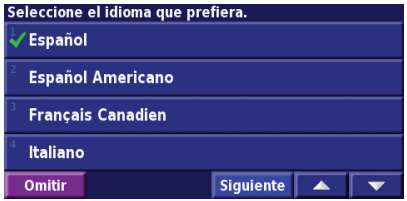

Registro del producto

Tras completar la configuración, el sistema mostrará el código de registro. Esta pantalla se muestra sólo una vez. Tras la configuración se puede acceder al código en el menú principal seleccionando **Config.** > **Acerca de** > **Software**.

Conéctese a http://my.garmin.com para registrar su sistema de navegación Kenwood. Si lo hace, podrá suscribirse para recibir notificaciones por correo electrónico sobre el software y las actualizaciones de mapa más recientes de Garmin.

Búsqueda de lugares

Siga las instrucciones de las próximas dos páginas para buscar lugares e ir hacia ellos.

Búsqueda de restaurantes

1 Toque **¿Adónde?**

2 Toque **Comida, hotel...**

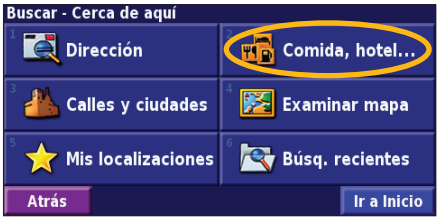

3 Toque **Comida y bebida**.

4 Toque una categoría de comida.

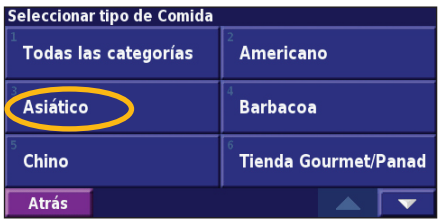

5 Toque un lugar.

6 Toque **Ir a**.

Español

Seguimiento de la ruta

Siga la ruta hacia su destino mediante el mapa. A medida que se desplaza, el sistema de navegación lo guía a su destino mediante indicaciones de voz, flechas y direcciones en la parte superior del mapa. Si se sale de la ruta original, el sistema de navegación calcula de nuevo la ruta y le ofrece nuevas instrucciones.

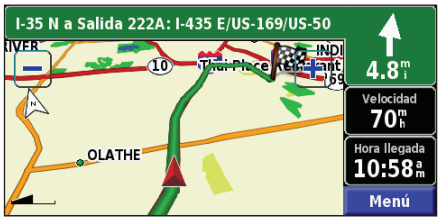

La ruta se marca con una línea de color verde.

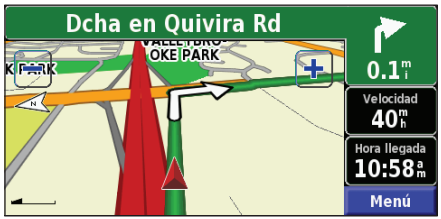

Siga las flechas.

La bandera de cuadros indica el destino.

Para obtener más información sobre el uso del mapa y de otras herramientas, consulte las páginas 113–115.

¿Adónde?

Búsqueda de direcciones

1. En la página de menús, toque **¿Adónde?** > **Dirección**.

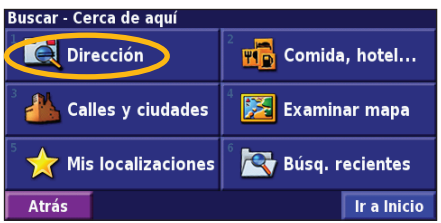

2. Seleccione un estado. Toque **Buscar todas las ciudades** o seleccione una ciudad.

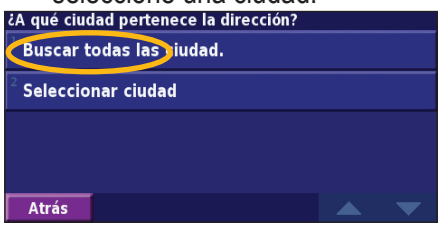

3. Introduzca el número de la dirección y toque **Hecho**.

4. Introduzca el nombre de la calle y toque **Hecho**.

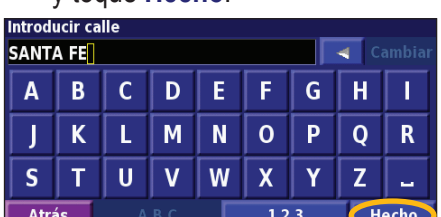

5. Seleccione la calle. Si es necesario, seleccione la ciudad.

6. Si es necesario, seleccione la dirección. Toque **Ir a**.

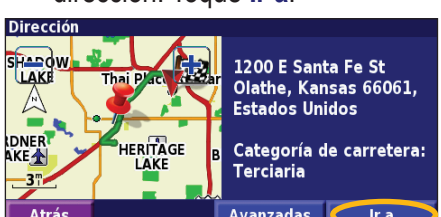

Español

Español

Búsqueda de un lugar mediante el mapa

En la página de menús, toque **Ver mapa**. También pude tocar **¿Adónde?** > **Examinar mapa**. Toque en cualquier punto del mapa para volver a centrarlo en dicha ubicación.

1 Toque cualquier objeto del mapa. Toque **Revisar**.

2 Toque **Ir a** o **Avanzadas**.

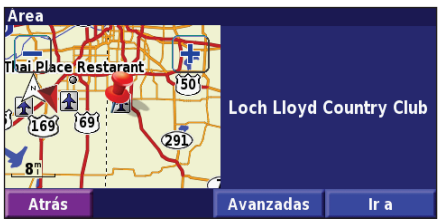

Consejos para examinar el mapa

- Utilice los iconos + y − para acercar y alejar la imagen.
- Toque un objeto del mapa. El mapa vuelve a centrarse en dicha ubicación y aparece una flecha que apunta al objeto seleccionado.
- Toque **Revisar** para abrir la página de información de la ubicación; para obtener más información, consulte la siguiente página.
- Toque **Guard. como favorito** para guardar la ubicación seleccionada mediante el puntero en sus favoritos.
- Toque **Atrás** para volver a la pantalla anterior.

Acerca de la página de información

Cuando encuentre una ubicación, selecciónela en la lista de resultados de la búsqueda para abrir la página de información del elemento.

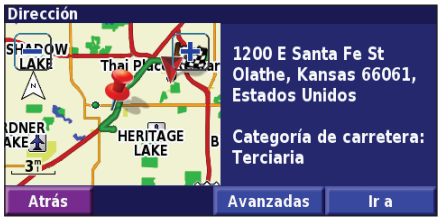

Página de información

Toque **Ir a** para crear y seguir una ruta hacia dicha ubicación.

Toque **Avanzadas** para ver otras opciones sobre la ubicación:

- **Insertar en ruta actual**: agregue este punto como siguiente parada de su ruta.
- **Añadir como Favorito**: agregue esta ubicación a sus favoritos. Para obtener más información, consulte la página 171.
- **Buscar cerca de punto** : busque una ubicación cercana a este punto.
- **Examinar mapa**: vea esta ubicación en el mapa.

Búsqueda de lugares encontrados recientemente

Los últimos 50 lugares encontrados se almacenan en Búsquedas recientes.

1. Toque **¿Adónde?** > **Búsq. recientes**.

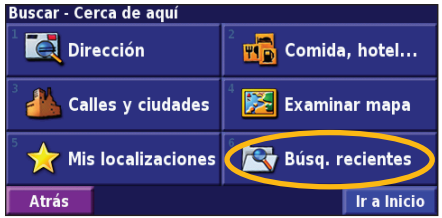

2. Seleccione un elemento de la lista de resultados de la búsqueda.

Toque **Categoría** para visualizar las búsquedas recientes de una categoría determinada, como **Comida, hotel…**

Español

Español

Búsqueda de lugares en un área distinta

Puede buscar ubicaciones en áreas distintas, como una ciudad diferente o cerca de su destino.

1. En la lista de resultados de la búsqueda, toque **Cerca...**

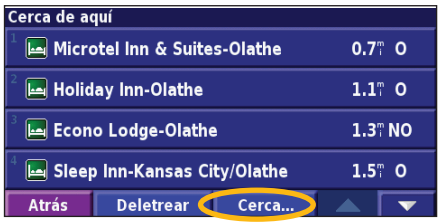

2. Seleccione una de las opciones de búsqueda.

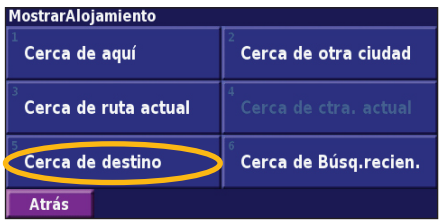

Delimitación de la búsqueda

Para delimitar la búsqueda, puede deletrear parte del nombre de la ubicación que desea encontrar.

1. En la lista de resultados de la búsqueda, toque **Deletrear**.

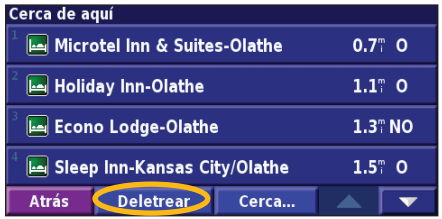

2. Introduzca parte del nombre y toque **Hecho**.

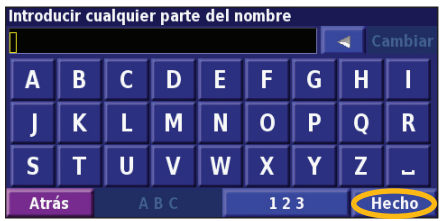

Mis Lugares

Almacenamiento de los lugares encontrados

Cuando encuentre un lugar que desee guardar, selecciónelo en la lista de resultados.

1 Toque **Avanzadas**.

2 Toque **Añadir como favorito**.

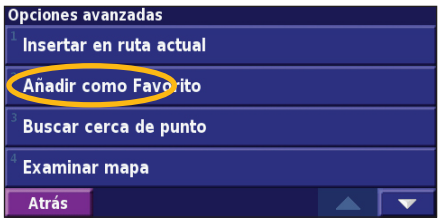

Almacenamiento de la ubicación actual

En la página de menús, toque **Ver mapa**.

1 Toque en cualquier lugar del mapa.

2 Toque **Guard. como favorito**.

Español

Español

Establecimiento de una ubicación de inicio

Puede establecer el lugar al que vuelva más a menudo como ubicación de inicio. En la página de menús, toque **¿Adónde?**

1. Toque **Ir a inicio**.

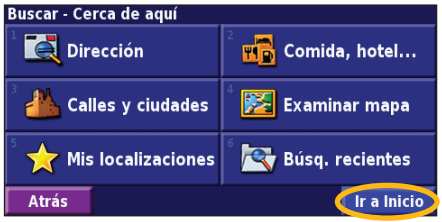

2. Seleccione una opción.

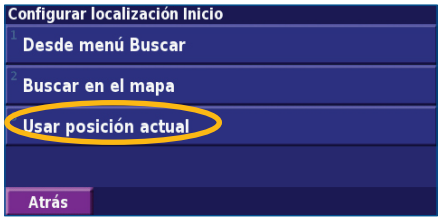

3. Toque **Guardar inicio**.

Una vez establecida la ubicación inicio, toque **¿Adónde?** y, a continuación, toque **Ir al inicio**.

Búsqueda de lugares guardados

En la página de menús, toque **¿Adónde?**

1. Toque **Mis localizaciones**.

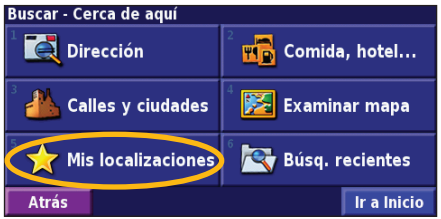

2. Toque **Favoritos**.

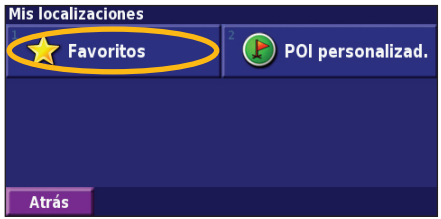

3. Toque un lugar guardado.

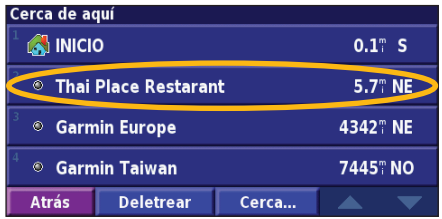

Edición de lugares guardados

En la página de menús, toque **Herramientas** > **Mis datos** > **Favoritos**.

1. Toque **Editar/Revisar favoritos**.

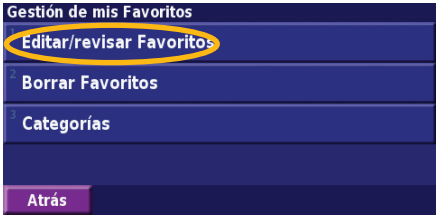

2. Toque el elemento que desea editar.

3. Toque **Editar**.

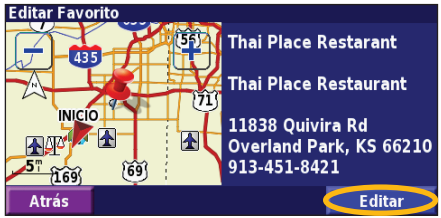

2. Toque el elemento que desea editar.

Nombre: introduzca un nuevo nombre para la ubicación con el teclado que aparece en pantalla.

Posición: edite la ubicación del lugar; puede utilizar el mapa o introducir nuevas coordenadas con el teclado.

Altura: introduzca la altura del lugar guardado.

Categoría: asigne al lugar una categoría; toque ▲ para ver las categorías.

Símbolo: seleccione el símbolo con el que desea que la ubicación aparezca en el mapa.

Español

Eliminación de un lugar guardado

En la página de menús, toque **Herramientas** > **Mis datos** > **Favoritos**.

1 Toque **Borrar favoritos**.

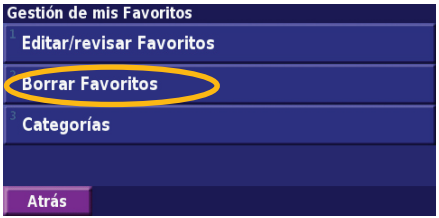

2 Toque **Por selección**.

3 Toque una ubicación guardada.

4 Toque **Borrar**.

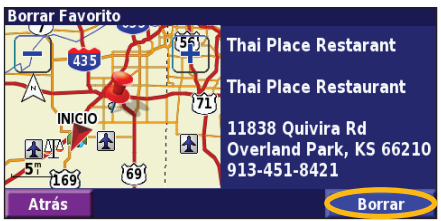

Por selección: toque las ubicaciones y elimínelas de una en una.

Por categoría: seleccione una categoría para eliminar todas las ubicaciones que tenga asignadas.

Borrar todos: quite todos los lugares guardados en sus favoritos.

Español

El mapa y otras herramientas

Visualización de la página Mapa

En la página de menús, toque **Ver mapa** para abrir el mapa. Toque una zona del mapa para ver información adicional, tal y como se indica a continuación. El icono de posición ▲ le muestra su ubicación actual.

Mientras navega por una ruta, toque la barra de texto verde para abrir la lista de giros. Consulte la página 114.

Volver a mostrar el último giro.

Toque ▬ para alejar la imagen.

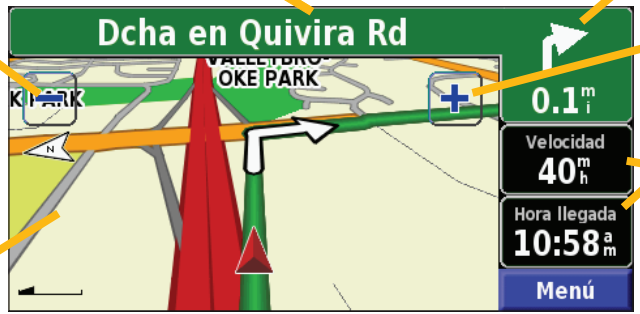

Toque ✚ para acercar la imagen.

*Toque el campo de datos **Velocidad** o Hora **llegada** para abrir el procesador de trayecto. Consulte la página 114.*

Toque el mapa para visualizar y examinar un mapa en 2-D.

Página Mapa durante la navegación por una ruta

Español

Español

Procesador de trayecto

El procesador de trayecto indica la velocidad actual y le ofrece estadísticas útiles sobre el trayecto.

Para ver el procesador de trayecto, seleccione **Velocidad** o **Llegada** en el mapa. O bien, en la página de menús, toque **Herramientas** > **Navegación** > **Procesador tray**.

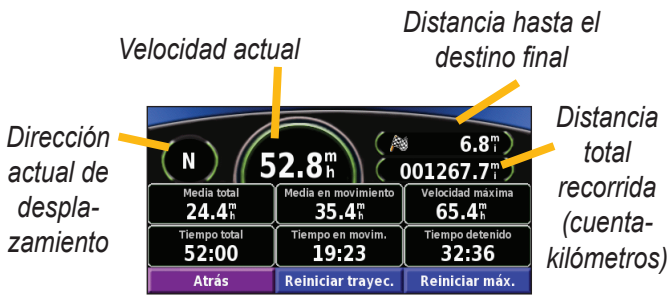

Toque **Reiniciar trayecto** para restablecer toda la información del procesador de trayecto. Para restablecer la velocidad máxima, toque **Reiniciar Máx**.

Lista de giros

La lista de giros muestra una lista de instrucciones giro por giro de toda la ruta, así como información sobre la llegada.

Mientras navega por una ruta, toque la barra de texto verde de la página Mapa para abrir la lista de giros. O bien, en la página de menús, toque **Herramientas** > **Navegación** > **Lista de giros**.

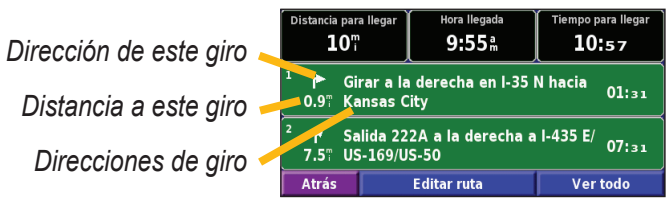

Toque **Ver todo** para ver todos los giros de la ruta. Toque y para desplazarse por la lista.

Toque un giro para verlo en el mapa (página Siguiente giro). Toque y para desplazarse por todos los giros de la ruta. Toque y para acercar y alejar el giro en el mapa.

Página de información GPS

En la página de menús, toque las barras de potencia de las señales de la esquina superior izquierda para ver la página de información GPS. O bien, en la página de menús, toque **Herramientas** > **Navegación** > **Info sobre GPS**.

La vista del cielo muestra los satélites que se reciben. Las barras de intensidad de señal de los satélites indican la potencia de los satélites que se reciben. Una barra rellena indica que el satélite GPS está listo para su uso.

Configuración de GPS

En la página de menús, toque **Config.** > **General** > **GPS**. También puede acceder a la configuración de GPS si toca el botón **Configuración de GPS** en la página de información de GPS.

Uso en interiores: toque **Sí** para desactivar el receptor GPS.

Establecer posición: establezca su posición si tiene activada la opción Uso en interiores. Seleccione la ubicación del mapa y toque **OK**.

WAAS/EGNOS: desactive y active WAAS/EGNOS. WAAS y EGNOS son sistemas de satélites y estaciones terrestres que proporcionan correcciones de las señales GPS, lo cual permite una precisión aún mayor. Para ver información sobre WAAS y EGNOS, visite http://www.garmin.com/aboutGPS/waas.html.

Creación y edición de rutas

Creación de una nueva ruta guardada

En la página de menús, toque **Herramientas** > **Mis datos** > **Rutas**.

1. Toque **Crear nueva ruta guardada**.

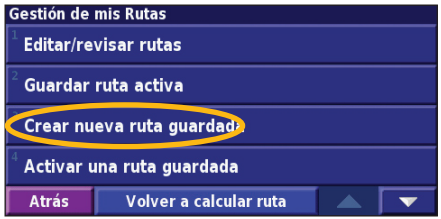

2. Seleccione una opción y toque **Siguiente**. Seleccione el punto de inicio.

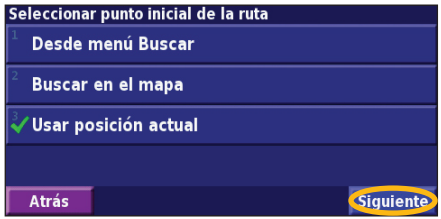

3. Seleccione una opción y toque **Siguiente**. Seleccione el punto final.

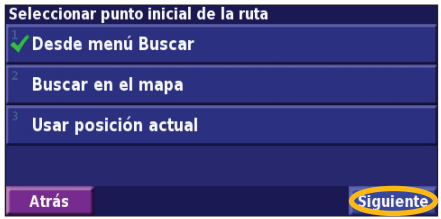

4. Para agregar una parada, toque **Sí** y **Siguiente**. Seleccione el punto.



5. Seleccione sus preferencias y toque **Siguiente**.

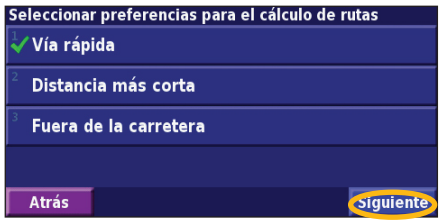

6. Toque **Finalizar**.

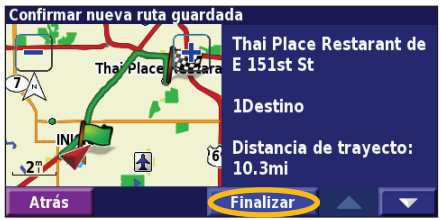

Español

Edición de una ruta guardada

En la página de menús, toque **Herramientas** > **Mis datos** > **Rutas**.

1 Toque **Editar/revisar rutas**.

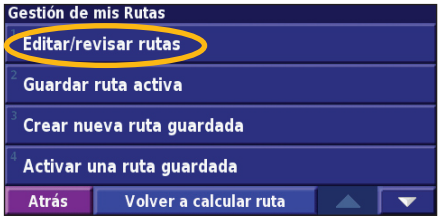

2 Toque la ruta que desea editar.

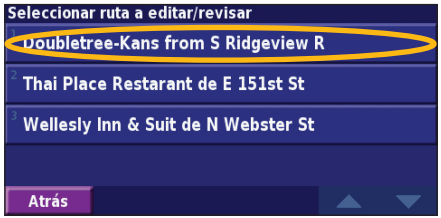

3 Toque **Editar**.

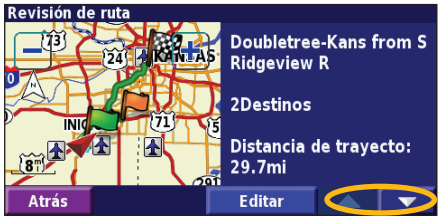

4 Toque el elemento que desea editar.

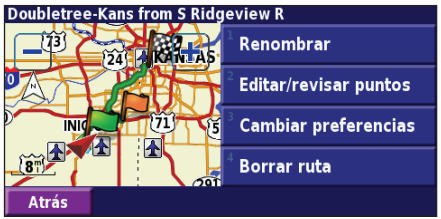

Renombrar: introduzca un nuevo nombre para la ruta con el teclado que aparece en pantalla.

Editar/revisar puntos: agregue, ordene, quite, reordene y revise puntos de la ruta. Para obtener más información, consulte la siguiente página.

Cambiar preferencia: cambie la preferencia de cálculo a Tiempo más corto, Distancia más corta o Desvío de carretera.

Borrar ruta: elimine esta ruta.

Español

Español

Cómo agregar puntos medios (paradas) a la ruta

Puede agregar puntos medios (también denominados puntos vía o paradas) a la ruta a medida que la crea, tal y como se describe en la página 116. También puede agregar puntos a la ruta al editarla, tal y como se describe a continuación. Siga los pasos de la página anterior para comenzar a editar la ruta.

1 Toque **Editar/revisar puntos**.

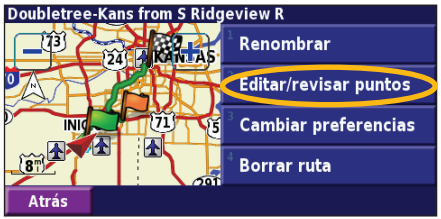

2 Toque **Añadir**.

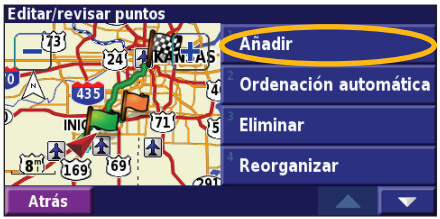

3 Toque el lugar en el que desea agregar el punto.

4 Toque un método y seleccione el punto.

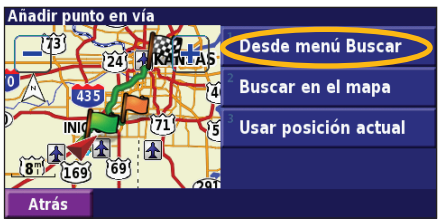

5 Agregue los puntos necesarios. Toque **Hecho** cuando termine.

Ordenación automático: ordena los puntos para ofrecer la ruta más corta.

Eliminar: toque el punto que desea quitar y, a continuación, toque **Quitar**.

Reorganizar: toque el punto que desea mover y, a continuación, toque **Hacia arriba** o **Hacia abajo**. Toque **Hecho** cuando termine.

Almacenamiento de la ruta activa

En la página de menús, toque **Herramientas** > **Mis datos** > **Rutas** > **Guardar ruta activa**.

Navegación por una ruta guardada

En la página de menús, toque **Herramientas** > **Mis datos** > **Rutas** > **Activar una ruta guardada**. Toque la ruta por la que desea navegar.

Nuevo cálculo de la ruta

En la página de menús, toque **Herramientas** > **Mis datos** > **Rutas** > **Volver a calcular ruta**.

Eliminación de todas las rutas guardadas

En la página de menús, toque **Herramientas** > **Mis datos** > **Rutas** > ▼ > **Borrar todas las rutas guardadas**.

Detención de la ruta

En la página de menús, toque **Detener**. A continuación, toque **Sí**.

Cómo agregar un desvío a una ruta

Si necesita tomar un desvío de la ruta actual, abra la página de menús y toque **Desvío**.

Seleccione la distancia del desvío: **1/2 milla**, **2 millas** o **5 millas**. Por ejemplo, si la señal de una carretera indica que la calle está cerrada durante los siguientes 3 km, toque **2 millas** en la lista. El sistema de navegación calcula de nuevo la ruta durante las siguientes 2 millas.

Desvío por carretera(s) en ruta: seleccione las carreteras que se deben evitar en la ruta. Por ejemplo, si el carril de acceso a la autopista está cerrado, selecciónelo en la lista de carreteras. El sistema de navegación calcula de nuevo la ruta para evitar el carril.

Desvío por suceso(s) del tráfico en la ruta: si utiliza un receptor de tráfico FM o XM NavTraffic, puede desviarse para evitar eventos de tráfico.

Eliminar todos los desvíos: toque esta opción para quitar todos los desvíos introducidos en la ruta.

Cómo agregar elementos que se deben evitar

En la página de menús, toque **Config.** > ▼ **Navegación** > **Configuración de elementos a evitar**. Seleccione el tipo de carretera que desea evitar. Toque ▼ para visualizar más tipos de carretera que se deben evitar.

Creación de elementos que se deben evitar personalizados

Puede introducir áreas y carreteras específicas que se deben evitar en las rutas. En el menú Configuración de elementos que se deben evitar, toque ▼ dos veces y, a continuación, toque **Elementos a evitar personalizados**.

1. Toque **Añadir nueva área a evitar** o **Añadir nueva carretera a evitar**.

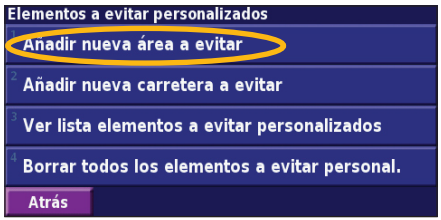

2. Toque la primera esquina y **Siguiente**.

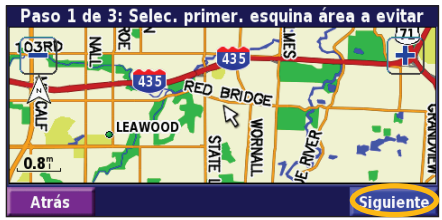

3. Toque la segunda esquina y **Siguiente**.

4. Toque **Finalizar**.

Español

Uso de los registros

Ajuste del track log

Cuando se desplaza, el navegador crea un sendero de puntos (track log) de su movimiento. En la página de menús, toque **Herramientas** > **Mis datos** > **Track Log**.

Grabación: activa y desactiva el registro del track log.

Porcentaje usado: muestra la capacidad actual del track log (en porcentaje). Para borrarlo, toque **Porcentaje usado** > **Sí** > **OK**.

Mostrar Mapa: muestra el track log actual en el mapa. Seleccione un ajuste de zoom en el que aparezca el track log. Toque **OK**. El track log aparece como una fina línea punteada en el mapa.

Uso de los registros de kilometraje

Puede mantener cuatro registros de kilometraje distintos de sus desplazamientos. En la página de menús, toque **Herramientas** > **Mis datos** > **Registros de kilometraje**. Toque un logotipo para editarlo.

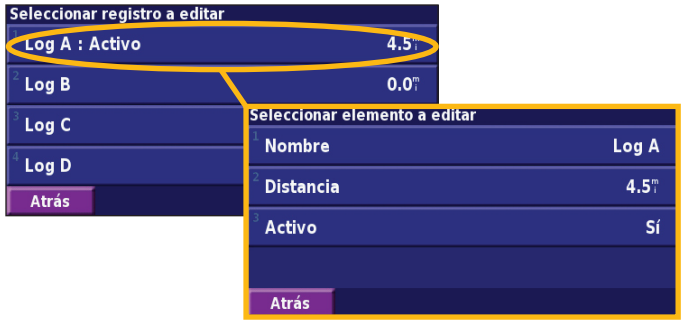

Nombre: introduzca un nuevo nombre.

Distancia: restablezca el registro de kilometraje.

Activo: active o desactive el registro.

Español

XM Radio, tiempo y bolsa

Activación de la suscripción

Debe adquirir y activar la suscripción a XM para poder utilizar las funciones de XM. Asegúrese de tener conectada la antena XM opcional. En la página de menús, toque **Config.** > **Acerca de**.

1 Toque **XM**.



2 Toque **Subcribe**.

3 Llame a XM y toque **Next**.

4 Use + y - para cambiar el canal. Toque **Next** (Siguiente).

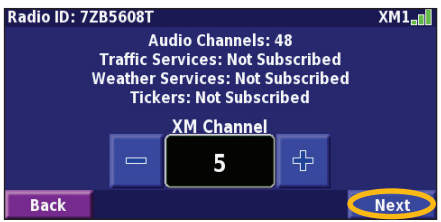

5 Toque **Power Off XM** (Apagar XM).

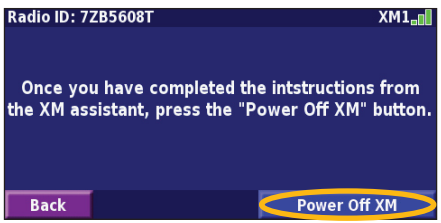

Si el servicio XM no se activa en una hora, puede actualizar la señal de activación. Llame al servicio de atención al cliente de XM (**1-800-985-9200**) o visite www.xmradio.com/refresh, introduzca el ID de radio cuando se le solicite y actualice la señal de activación.

Español

Cómo escuchar la radio XM

NOTA: debe disponer de una antena XM y una suscripción a XM Radio para escuchar la radio XM.

1 Toque **Herramientas**.

2 Toque **XM Music Player**.

3 Disfrute de la música.

Toque para ajustar el volumen.

Toque y para cambiar las categorías. El nombre de la categoría aparece sobre los botones.

Toque y para cambiar el canal de la categoría.

Toque **My XM** para guardar o ver los canales y artistas favoritos.

Toque **Browse** (Examinar) para seleccionar una categoría y, a continuación, un canal.

Toque **Play/Stop (Reproducción/Parada)** para encender y apagar la radio XM.

Español

Almacenamiento de los canales favoritos como presintonías

1 Toque **My XM**.

2 Toque **Add Preset**.

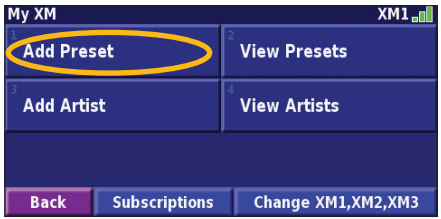

3 Toque **Current Channel** (Canal actual) para agregar el canal que esté escuchando.

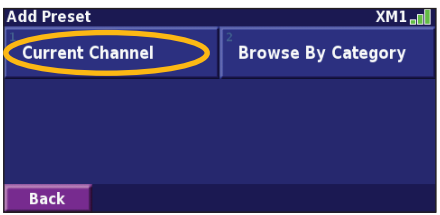

4 Toque la presintonía que desea asignar a este canal.

Toque **Browse by Catagory** (Examinar por categoría) para seleccionar un canal distinto.

Para guardar rápidamente el canal actual como presintonía, mantenga pulsado un botón de presintonía.

Reproducción de una presintonía

Para reproducir un canal presintonizado, toque uno de los botones de presintonías de la parte inferior de la página de radio XM. También puede tocar **Browse** (Examinar) > **Presets** (Presintonías).

Español

XM1, 2 y 3

Se proporcionan tres conjuntos de presintonías: XM1, XM2 y XM3. En cada uno, puede guardar seis canales y tantos artistas favoritos como desee. Por ejemplo, el usuario Mamá puede guardar sus canales y artistas favoritos en XM1. El usuario Papá puede pasar a XM2 y guardar sus canales y artistas favoritos propios.

Para pasar de XM1 a XM2 y XM3, toque **My XM** > **Change XM Mode** (Cambiar modo de XM). A continuación, toque la presintonía a la que desee pasar. El conjunto de presintonías que se utiliza actualmente aparece en la esquina superior derecha de la pantalla.

Almacenamiento de artistas favoritos

1. En la página Radio XM, toque **My XM**.
2. Toque **Add Artist** (Agregar artista).
3. Toque **Current Artist** (Artista actual) para guardar el artista que está escuchando. También puede tocar **Browse by Catagory** (Examinar por categoría) para seleccionar un artista distinto.

Escaneo de artistas

Una vez guardados varios artistas, puede tocar **Scan** (Escanear) para escanear XM Radio en busca de dichos artistas. El sistema de navegación reproduce de forma automática una canción de un artista de la lista. Cuando termina dicha canción, busca otro artista guardado.

1 Toque **Scan** (Explorar) Scan.

2 Toque **Artists** (Artistas).

Español

Visualización del tiempo de XM

En la página de menús, toque **Herramientas** > **Weather** (Tiempo).

NOTA: *debe tener una antena XM y una suscripción a NavTraffic para conseguir informes sobre el tráfico y el tiempo.*

NOTA: *quizá tenga que esperar hasta 12 minutos para recibir la emisión de la información del tiempo.*

Obtención de las condiciones actuales

En la página de menús, toque **Herramientas** > **Weather** (Tiempo) > **Current Conditions** (Condiciones actuales). La información del tiempo de XM muestra, de forma predeterminada, los datos de la ubicación actual.

Para seleccionar una ciudad diferente:

1. Toque **Near** (Cerca de) >**Near Other City** (Cerca de otra ciudad).
2. Escriba el nombre de la ciudad y toque **Hecho**.
3. Toque **City** (Ciudad). Aparece una lista de las fuentes de información del tiempo de XM más cercanas. Toque cualquier elemento para ver las condiciones del tiempo de forma más detallada.

4. Toque **Forecast** (Previsión) para ver la página de previsión de la ciudad más cercana.

Español

Visualización de la previsión

En la página de menús, toque **Herramientas** > **Weather** (Tiempo) > **Forecast** (Previsión). La información del tiempo de XM muestra, de forma predeterminada, los datos de la ubicación actual. Toque para ver más información de la previsión. Para seleccionar una ciudad distinta, toque **Near** (Cerca de) y siga los pasos de la sección anterior.

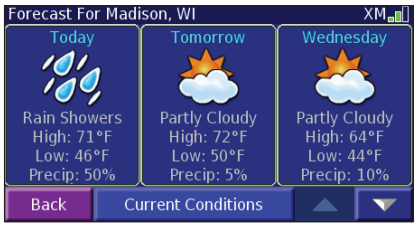

Comprobación de advertencias de condados

En la página de menús, toque **Herramientas** > **Weather** (Tiempo) > **County Warnings** (Advertencias de condados). Si una advertencia de condado está activa, aparece en la lista. Toque una advertencia para ver los detalles. Para seleccionar una ciudad distinta, toque **Near** (Cerca de) y siga los pasos de la sección anterior.

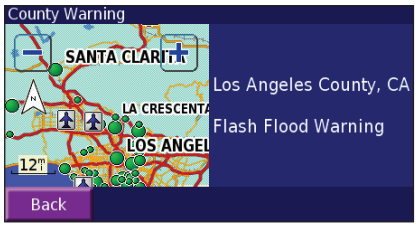

Español

Español

Visualización del tiempo en el mapa

En la página de menús, toque **Herramientas** > **Weather** (Tiempo) > **View on Map** (Ver en el mapa). Las condiciones del tiempo actuales de la ubicación en la que se encuentre aparecen en el mapa. Si es necesario, toque ▭ para alejar. Toque y arrastre el mapa para ver una ubicación distinta.

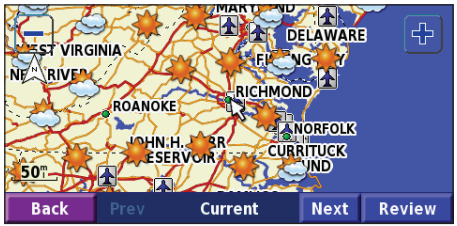

Toque **Siguiente** para ver la previsión del día siguiente en el mapa. Para ver más información sobre el tiempo, sitúe el puntero del mapa sobre un icono del tiempo y toque **Revisar**.

Visualización de valores bursátiles

En la página de menús, toque **Herramientas** > **Stocks** (Valores bursátiles).

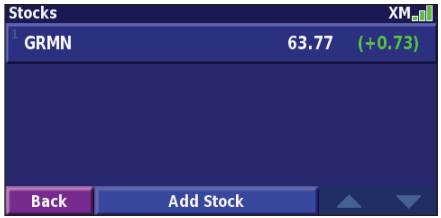

Para agregar un valor bursátil, toque **Add Stock** (Agregar valor bursátil), introduzca el símbolo del valor (abreviatura) y toque **Hecho**. En ese momento, aparece el valor bursátil agregado.

Para eliminar un valor bursátil, tóquelo en la lista. Toque **Sí**.

Sólo se pueden introducir símbolos de valores bursátiles que se retransmitan por XM. Por ejemplo, DJIA (Dow Jones) no se puede introducir porque no es un valor bursátil.

Información sobre el tráfico

El uso de un receptor de tráfico FM o una antena XM Smart opcionales permite al sistema de navegación recibir y utilizar información sobre el tráfico. Cuando se recibe un mensaje sobre el tráfico, puede visualizar el evento en el mapa y cambiar la ruta para evitar el incidente.

Para ver más información sobre el receptor de tráfico FM o la antena XM Smart, visite el sitio Web de Garmin (www.garmin.com). Para conocer cuáles son los proveedores de suscripciones a FM participantes y las ciudades de cobertura, consulte la página http://www.garmin.com/fmtraffic.com/fmtraffic. Para obtener más información sobre las ciudades de cobertura de XM NavTraffic, consulte http://www.xmnavtraffic.com

Nota: en esta sección se emplea el término "Módulo de tráfico" para describir el dispositivo externo que recibe la información sobre el tráfico. Puede utilizar receptores de tráfico FM (como el modelo GTM 10) o antenas XM Smart (como el modelo GXM 30).

Conexión del módulo de tráfico

Asegúrese de que el módulo de tráfico se conecta al dispositivo DNX7100. Consulte la *guía de instalación* para obtener más información.

Visualización de eventos de tráfico

En la página de menús, toque **Herramientas** > **Info del tráfico**. Seleccione un elemento de la lista de eventos de tráfico para ver los detalles. Toque **Cerca...** para ver el tráfico de una ubicación distinta.

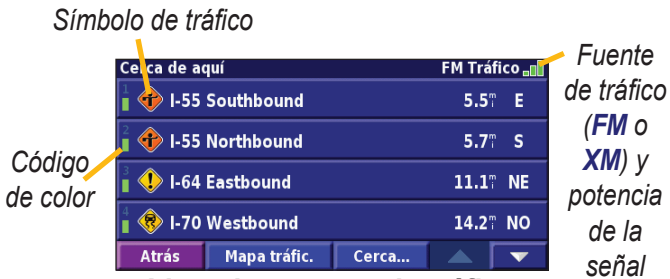

Lista de eventos de tráfico

Español

Español

Cómo evitar el tráfico

La página Mapa muestra ◆ si hay un evento de tráfico de gravedad media o alta en la ruta actual o en la carretera por la que conduce. Si sigue una ruta, toque ◆ para evitar el tráfico.

1. En el mapa, toque ◆.

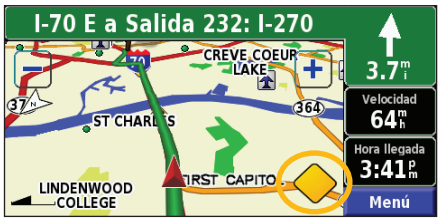

2. Toque un elemento que se debe evitar.

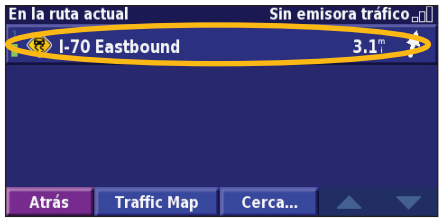

3. Toque **Desvío alrededor de**.

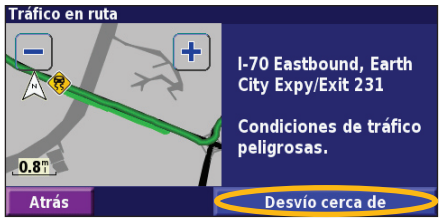

Código de colores de gravedad

Las barras situadas a la izquierda de los símbolos de tráfico indican la gravedad del incidente de tráfico:

- = gravedad baja (verde), el tráfico sigue siendo fluido.
- = gravedad media (amarillo), hay pequeños embotellamientos.
- = gravedad alta (rojo), hay grandes embotellamientos o el tráfico está detenido.

Símbolos de tráfico

Símbolos norte-americanos	Significado	Símbolos inter-nacionales
	Condición de la carretera	
	Carretera en obras	
	Retención	
	Accidente	
	Incidente	
	Información	

Cambio de la configuración del tráfico

En la página de menús, toque **Config.** > **Tráfico**.

Suscripciones: consulte sus suscripciones de tráfico. Si dispone de un receptor de tráfico FM conectado, toque **Suscripciones de tráfico FM** para consultar sus suscripciones. Toque la suscripción para visualizar la fecha de finalización. Para agregar una suscripción, toque **Añadir suscripción**. Consulte la siguiente página para ver información sobre cómo agregar una suscripción de tráfico FM.

Si tiene una antena XM Smart conectada, toque **XM Subscriptions** (Suscripciones a XM) para ver la versión del software, las suscripciones a XM y el ID de radio de la antena. Toque **Suscribir** para agregar una suscripción a XM.

Símbolos en el mapa: cambie los símbolos empleados para indicar el tipo de evento de tráfico. Toque **Estilo** para utilizar símbolos de tipo **Americano** o **Internacional**. Toque cada símbolo para establecer la escala de zoom a la que desea que aparezca en el mapa.

Densidad en el mapa: seleccione la escala en la que aparece la gravedad en el mapa.

Notificación por audio: active o desactive la notificación de audio cuando tenga lugar un evento de tráfico en la carretera por la que se desplaza o en la ruta en la que navega.

Evitar tráfico: seleccione **Sí** para evitar eventos de tráfico al generar una ruta.

Español

Cómo agregar una suscripción a un receptor de tráfico FM

Para agregar una suscripción de tráfico, toque **Config.** > **Acerca de** > **Receptor de tráfico FM** y escriba el ID de unidad del receptor de tráfico FM. Visite http://www.garmin.com/fmtraffic para adquirir una suscripción de tráfico y conseguir un código de suscripción de tráfico de 25 caracteres.

1 Toque **Config.**.

2 Toque **Tráfico**.

3 Toque **Suscripciones**.

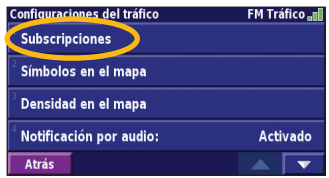

4 Toque **Añadir suscripción**.

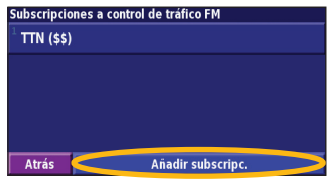

5 Toque **Siguiente**.

6 Introduzca el código y toque **Siguiente**.

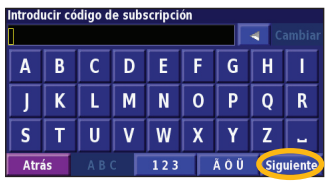

7 Toque **OK**.

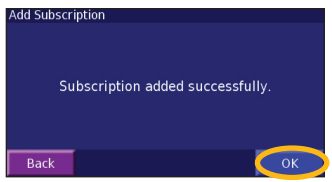

Cambio de la configuración

Ajuste del volumen

En la página de menús, toque **Volumen**. Toque y para ajustar el volumen. Toque **Silenciar** para silenciar la salida de audio.

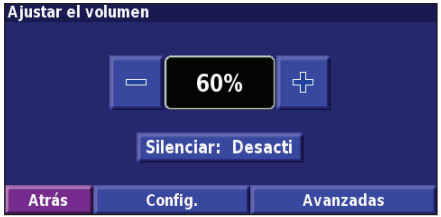

Toque **Config.** para abrir la página Configuración de audio. Consulte la página 134 para obtener más información.

Toque **Avanzadas** para ajustar los niveles de volumen de las indicaciones de navegación y de radio XM por separado.

Cambio de la configuración general

En la página de menús, toque **Config.** > **General**.

GPS

En la página de menús, toque **Config.** > **General** > **GPS**. Consulte la página 115.

Cambio del idioma

En la página de menús, toque **Config.** > **General** > **Idioma**.

Español

Idioma de la voz: cambie el idioma de todas las indicaciones y mensajes de voz. Toque la voz que desea utilizar y, a continuación, **OK**.

Hay dos tipos de idiomas para voz distintos disponibles: texto-pronunciación y pregrabados.

Los idiomas indicados con el nombre de una persona y (TTS) son voces texto-pronunciación (TTS, del inglés Text-to-speech): por ejemplo, American English-Jill (TTS) (Inglés americano-Jill (TTS)) es una voz texto-pronunciación. Estas voces "leen" y "pronuncian" las mismas palabras que aparecen en la pantalla, disponen de un vocabulario amplio y pronuncian los nombres de las calles cuando se aproxima a los giros.

Los idiomas sin nombre de persona corresponden a voces pregrabadas; su vocabulario es limitado y no pronuncian los nombres de ubicaciones ni calles.

NOTA: *si cambia el idioma para voz, debe reiniciar la unidad para que el cambio se aplique.*

Idioma del texto: cambie todo el texto de la pantalla al idioma seleccionado. Al cambiar el idioma del texto, no se modifica el idioma de los datos de mapas o de los datos introducidos por el usuario.

Velocidad de la voz: seleccione la velocidad a la que se pronuncian las indicaciones.

Personalización de la configuración de audio

En la página de menús, toque **Config.** > **General** > **Audio**.

Tono de atención: active o desactive el tono de advertencia que suena antes de cada indicación de voz.

Tono pantalla táctil: active o desactive el tono que suena al tocar la pantalla.

Tono de tecla active o desactive el tono que suena al pulsar un botón del control remoto.

Volumen ajustado velocidad: seleccione el aumento de volumen en función del aumento del velocidad. Bajo aumenta ligeramente el volumen; Alto lo aumenta al máximo.

Personalización de las alertas de proximidad

En la página de menús, toque **Config.** > **General** > **Alertas de proximidad** para ajustar las notificaciones de los puntos de interés personalizados que ha cargado. Consulte las páginas 141–142.

Cambio de la configuración de la hora

En la página de menús, toque **Config.** > **General** > **Hora**.

Huso horaria: seleccione la zona horaria.

Formato de la hora: seleccione entre los formatos de 12 ó 24 horas.

Horario de verano: seleccione Automático, Sí o No. Si selecciona Automático, el horario de verano se ajusta de forma automática en función de la zona horaria.

Selección de unidades

En la página de menús, toque **Config.** > **General** > **Unidades**. Cambie las unidades de medida a Millas terrestres inglesas, Métricas o Personalizadas.

Activación y desactivación del modo seguro

En la página de menús, toque **Config.** > **General** > **Modo seguro**. Active o desactive el modo seguro. Este modo desactiva todas las funciones del sistema de navegación que exigen mayor atención por parte del operador y que pueden distraer durante la conducción. Si se activa, el modo seguro funciona mientras el freno de estacionamiento del vehículo no esté accionado.

Cambio de la configuración del mapa

En la página de menús, toque **Config.** > **Mapa**.

Detalle del mapa: ajuste el nivel de detalle del mapa. Si decide mostrar más detalle, el mapa tarda más en volver a dibujarse.

Orientación: cambie la perspectiva del mapa.

- **Norte arriba 2D:** el mapa aparece en 2 dimensiones (2-D) y con el norte en la parte superior.
- **Track arriba 2D**: el mapa aparece en 2 dimensiones (2-D) con la dirección en la que se desplaza en la parte superior.
- **Track arriba 3D**: el mapa aparece en 3 dimensiones (3-D) con la dirección en la que se desplaza en la parte superior de la pantalla. Ésta es la vista predeterminada del mapa.

Modo dcolor: seleccione Día para que el fondo sea brillante. Seleccione Noche para que el fondo sea oscuro. Seleccione Automático para pasar de uno a otro de forma automática.

Zoom automático: desactive o active el zoom automático del mapa para visualizarlo mejor. Puede especificar la distancia máxima del zoom automático, que oscila entre 36,5 m (120 pies) y 482 km (300 millas).

Color de la ruta: seleccione el color de la línea de la ruta.

Atenuar carreteras: atenúe las carreteras que no pertenecen a su ruta. Puede personalizar este ajuste en Nunca o Durante ruta.

Campos de datos del mapa: personalice la anchura y el contenido de los campos de datos que aparecen en la página Mapa. El ajuste predeterminado es Normal.

1. En la página de menús, toque **Config.** > **Mapa** > > **Campos de datos del mapa**.
2. Toque **Ancho** o **Estrecho**. A continuación, toque **Siguiente**.

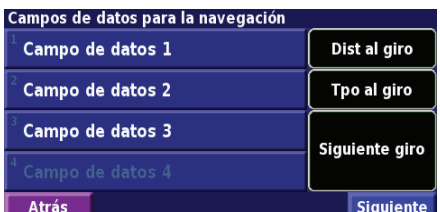

3. Toque el campo de datos de navegación que desee personalizar.
4. Seleccione el tipo de campos de datos.
5. Seleccione la apariencia deseada del campo de datos.
6. Toque **OK**. Repita estos pasos por cada campo de datos de navegación.
7. Toque **Siguiente** para personalizar los campos de datos que no son de navegación.
8. Toque **Finalizar** para volver al menú Configuración del mapa.

Tamaño del texto: ajuste el tamaño de visualización del texto del mapa.

Detalle de nivel del zoom: personalice qué elementos del mapa deben aparecer en los distintos niveles del zoom. Para cada elemento del mapa puede seleccionar Desactivado, Automático o una distancia de zoom máxima que puede oscilar entre 36,5 m (120 pies) y 1287 km (800 millas).

NOTA: *cuanto mayor sea el nivel de detalle, más tarda el mapa en actualizarse.*

Mapas detallados: active y desactive los mapas de detalles precargados.

Basic Map (Mapa básico): seleccione el mapa básico apropiado (América, zona Atlántico, zona Pacífico) en función de su posición.

Español

Español

Cambio de la configuración de navegación

En la página de menús, toque **Config.** > **Navegación**.

Vehículo: especifique el tipo de vehículo.

Preferencia: seleccione una preferencia para los cálculos de la ruta.

Preguntar preferencia: seleccione si desea que el sistema de navegación le pregunte por su preferencia cada vez que calcule una ruta.

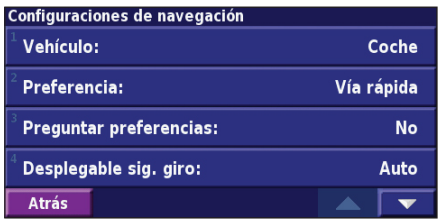

Desplegable siguiente giro: seleccione cuándo desea que aparezca esta ventana emergente.

Cálculo devío de ruta: defina la respuesta del sistema cuando se salga de la ruta. En esta opción puede silenciar el mensaje que indica que el sistema se encuentra fuera de la ruta y está recalculando.

Ruta automática constante: active o desactive la función de autorruta continua. Esta función permite que el sistema de navegación busque de forma continua una mejor ruta para su destino. La autorruta continua puede resultar útil si se producen accidentes de tráfico o hay giros restringidos de forma temporal en la ruta actual. Si hay una ruta mejor que la actual disponible, aparece el símbolo en el mapa. Toque el símbolo para tomar dicha ruta.

Configuración de elementos a evitar: consulte la página 120.

Ajuste de la configuración del tráfico

Consulte la página 131.

Visualización de información (Acerca de)

En la página de menús, toque **Config.** > **Acerca de**.

Software: se muestran la versión de software de la unidad, la versión de audio, el ID de unidad y el código de registro.

Mapas detallados: visualice la información sobre los mapas de detalles precargados.

Receptor de tráfico FM: si dispone de receptor de tráfico FM, puede visualizar el ID de unidad del mismo.

XM: si dispone de antena XM Smart, puede visualizar el ID de radio de la misma.

Versión de SW de GPS: se muestra la versión de SiRF que se está utilizando en el GPS.

Restauración de la configuración

Para restaurar la configuración original del sistema de navegación, abra la página de menús y toque **Config.** > **Restablecer valor. inicial.** > **Sí**.

Apéndice

Uso del control remoto

Puede utilizar un control remoto para sistemas Kenwood con el sistema de navegación.

Actualización del software y de los datos de mapas

Para actualizar el software del sistema de navegación, debe disponer de una tarjeta SD, un lector de tarjetas SD y conexión a Internet.

Para actualizar el software de navegación:

1. Visite http://www.garmin.com/Kenwood. Seleccione **Updates & Downloads** (Actualizaciones y descargas).
2. Haga clic en **Downloads** (Descargar), junto al software del sistema de navegación.
3. Siga las instrucciones del sitio web para completar la instalación del software de actualización.

Puede comprar actualizaciones de los datos de mapas en Garmin. Visite www.garmin.com/Kenwood para ver si hay una actualización disponible para el software de mapas.

Cómo borrar todos los datos del usuario

Puede borrar todos los datos del usuario de una vez, incluidos todos los lugares favoritos, rutas, puntos de interés personalizados, caminos, registros de kilometraje y su ubicación de inicio.

PRECAUCIÓN: *una vez borrados, no podrá recuperar estos datos.*

1. Toque **Herramientas** > **Mis datos** > **Borrar todo**.
2. Toque **Sí**. El sistema de navegación se reinicia.

Puntos de interés (POI) personalizados

Puede cargar de forma manual bases de datos de puntos de interés (POI) personalizados disponibles en varias compañías de Internet. Algunas bases de datos de puntos de interés contienen información sobre alertas de puntos como cámaras de seguridad y zonas escolares. El sistema de navegación le puede notificar que se acerca a uno de estos puntos.

PRECAUCIÓN: *Garmin no se hace responsable de las consecuencias del uso de bases de datos de puntos de interés personalizados o de la precisión de las bases de datos de cámaras de seguridad u otro tipo de puntos de interés.*

Tras descargar la base de datos de puntos de interés, utilice la aplicación POI Loader de Garmin para instalarlos en la tarjeta SD. A continuación, puede utilizar la tarjeta para cargar los puntos en DNX7100. El programa POI Loader está disponible en http://www.garmin.com/products/poiloader. Consulte el archivo de ayuda de POI Loader para obtener más información; pulse F1 para abrir dicho archivo.

Al introducir la tarjeta SD en el dispositivo DNX7100, aparece un mensaje en la pantalla que le pregunta si desea guardar los puntos de interés personalizados en el sistema de navegación. Seleccione **Sí**. Si selecciona **No**, los puntos de interés personalizados no funcionarán.

NOTA: *cada vez que cargue puntos de interés personalizados en el sistema de navegación, se sobrescriben los que ya estaban guardados en el mismo.*

Búsqueda de puntos de interés personalizados

Para obtener una lista de los puntos de interés personalizados cargados en el sistema de navegación, toque **¿Adónde?** > **Mis localizaciones** > **POI personalizados**.

Español

Ajuste de las alertas de proximidad

Para activar o desactivar las alertas de proximidad a puntos de interés personalizados, abra la página de menús y toque **Config.** > **General** > **Alertas de proximidad**.

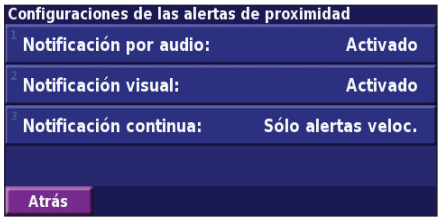

Notificación por audio: active o desactive las alertas que suenan al aproximarse a un punto de interés personalizado.

Notificación visual: active o desactive las alertas emergentes que aparecen al aproximarse a un punto de interés personalizado.

Notificación continua: seleccione qué alertas (qué tipos de puntos de interés) se le notificarán de forma continua.

Eliminación de todos los puntos de interés personalizados

Para eliminar todos los puntos de interés personalizados del sistema de navegación, toque **Herramientas** > **Mis datos** > **POI personalizados** > **Borrar todos**. Toque **Sí** para confirmar.

Garantía de la información meteorológica

EL PRODUCTO DE SOFTWARE DE INFORMACIÓN METEOROLÓGICA SE PROPORCIONA “TAL CUAL”. POR EL PRESENTE DOCUMENTO SE RECHAZAN TODAS LAS DEMÁS GARANTÍAS, EXPRESAS O IMPLÍCITAS, INCLUIDA CUALQUIER GARANTÍA DE COMERCIABILIDAD O IDONEIDAD PARA UN FIN DADO O DE NO VULNERACIÓN.

Seguridad del usuario

Si utiliza servicios XM, es su responsabilidad actuar de forma prudente y cumplir con todas las medidas de seguridad que la ley y el sentido común requieren. Usted asume todo el riesgo implícito en el uso de los servicios. XM y Garmin no asumen ninguna responsabilidad por posibles accidentes derivados o asociados con el uso de los servicios. El servicio de radio incluye información sobre el tráfico y el tiempo. Usted reconoce que dicha información no tiene por objetivo su “seguridad vital”, sino que se trata de información suplementaria y de consulta, por lo que no puede considerarla como clave para la seguridad en relación con el uso de cualquier vehículo aéreo, marítimo o automóvil. Esta información se proporciona “tal cual”. XM y Garmin rechazan cualquier garantía, expresa o implícita, relacionada con ella o con la transmisión o recepción de la misma. XM y Garmin no garantizan la precisión, fiabilidad, exhaustividad o puntualidad de la información sobre el tráfico o el tiempo proporcionada por el servicio de radio. En ningún caso XM, Garmin, sus proveedores de datos, sus proveedores de servicios, los responsables del marketing/distribución, los socios comerciales de software o Internet o los fabricantes de hardware serán responsables ante usted o cualquier tercero de ningún daño o pérdidas de beneficios directos, indirectos, contingentes, emergentes, especiales, ejemplares o punitivos derivado del uso o interrupción de la transmisión o recepción de los servicios.

Límites de nuestra responsabilidad

a) DESCARGOS DE RESPONSABILIDAD.

A MENOS QUE EN ESTE DOCUMENTO SE INDIQUE EXPRESAMENTE, NO DECLARAMOS NI GARANTIZAMOS DE FORMA EXPRESA O IMPLÍCITA, EL SERVICIO DE RADIO. EL USO DEL SERVICIO SE REALIZA BAJO SU EXCLUSIVA RESPONSABILIDAD. EL CONTENIDO Y LAS FUNCIONES DEL SERVICIO SE PROPORCIONAN “TAL CUAL”, SIN NINGUNA GARANTÍA DE NINGÚN TIPO, EXPRESA O IMPLÍCITA. DICHAS DECLARACIONES O GARANTÍAS (INCLUYENDO, SIN LIMITACIÓN, LAS GARANTÍAS IMPLÍCITAS DE COMERCIABILIDAD, IDONEIDAD PARA UN FIN DADO, TITULARIDAD Y NO VULNERACIÓN) SE RECHAZAN POR EL PRESENTE DOCUMENTO.

b) LIMITACIONES DE RESPONSABILIDAD.

NO NOS HACEMOS RESPONSABLES DE NINGÚN DAÑO O PÉRDIDA CONTINGENTE O EMERGENTE RELACIONADO CON EL USO DEL SERVICIO DE RADIO, YA SEA PRODUCIDO POR NEGLIGENCIA O POR OTRO MOTIVO. NUESTRA RESPONSABILIDAD TOTAL HACIA USTED Y HACIA CUALQUIER OTRA PERSONA QUE RECIBA NUESTROS SERVICIOS, INDEPENDIENTEMENTE DE LA CAUSA, NO SUPERARÁ EN NINGÚN CASO LAS CANTIDADES QUE NOS PAGÓ POR EL

SERVICIO RECIBIDO DURANTE EL PERÍODO DE SEIS (6) MESES INMEDIATAMENTE ANTERIOR AL SUCESO CONCRETO QUE DIO LUGAR AL DAÑO O PÉRDIDA. ESTA ASIGNACIÓN DE RIESGOS SE REFLEJA EN NUESTROS PRECIOS. PUEDE TENER MÁS DERECHOS DE LOS ANTERIORMENTE DESCRITOS SEGÚN LA LEGISLACIÓN DE SU ESTADO.

Este producto se ha desarrollado con DAFIF™, un producto de la Agencia nacional de inteligencia geospacial de EE.UU.

Este producto no se ha refrendado ni aprobado de ninguna otra forma por la Agencia nacional de inteligencia geospacial ni por el Departamento de Defensa estadounidense (10 U.S.C. 425).

a. Según lo estipulado en 10 U.S.C. 456, no se podrá emprender acción civil alguna contra los Estados Unidos basada en el contenido de una ayuda a la navegación preparada o difundida por la anterior Agencia de creación de mapas de defensa (Defense Mapping Agency, DMA), por la Agencia nacional de creación de imágenes y mapas (National Imagery and Mapping Agency, NIMA) o por la Agencia nacional de inteligencia geospacial (National Geospatial-Intelligence Agency, NGA).

b. El producto DAFIF se proporciona “tal cual”. NGA no proporciona ninguna garantía, expresa o implícita, incluyendo, sin limitarse a, las garantías implícitas de comerciabilidad e idoneidad para un fin dado o emanadas de leyes parlamentarias u otro tipo de legislación o durante el curso de una transacción o uso comercial, en lo que respecta a la precisión y funcionamiento del producto.

c. Ni NGA ni sus trabajadores serán responsables de ninguna reclamación, pérdida o daño surgido o relacionado con el uso de este producto. El usuario acuerda indemnizar a la Agencia nacional de inteligencia geoespacial estadounidense. El único y exclusivo recurso del usuario es dejar de utilizar el producto DAFIF.

Acuerdo de servicio de XM Satellite Radio

XM Satellite Radio Inc.

El hardware y la suscripción mensual requerida se pagan por separado. La tasa de suscripción sólo es para consumidores. Puede que se apliquen otras tasas e impuestos, incluida una tasa única de activación. Todas las tasas de programación y de datos de información meteorológica están sujetas a cambios. Las visualizaciones de los datos de información meteorológica de XM y la disponibilidad de cada producto varían en función del equipo de hardware. La recepción de la señal XM puede variar en función de la ubicación. Las suscripciones están sujetas al acuerdo con el cliente incluido con el kit de bienvenida XM y disponible en xmradio.com. Disponible sólo en los 48 estados continentales de Estados Unidos. XM es una marca comercial de XM Satellite Radio Inc.

ÍNDICE

Symbols
¿Hacia dónde? 105–108
2 dimensiones 136
3 dimensiones 136

A
acuerdo de licencia 101
acuerdo de licencia de software 101
Agregar como favorito 107
agregar una suscripción a XM 122
alertas de proximidad 142
almacenamiento de la ruta activa 119
almacenamiento de los lugares encontrados 109
Altura, introducir 111
ampliación de la búsqueda 108
autorruta continua 138

B
Buscar un punto cercano 107
búsqueda de lugares 105–108
- búsquedas recientes 107
- dirección 105
- elemento en el mapa 106
- escribir el nombre 105
- lugares guardados 110
- restaurante 103

C
cambiar nombre
- ruta 117
- ubicación guardada 111

cambio de la configuración 133–139
- configuración del mapa 136
- configuración de navegación 138
- configuración general 133
- restauración de la configuración 139
- volumen 133

campos de datos
- personalización 137
- ubicación 113

categoría de ubicaciones guardadas 111
cerca de, botón 108
código de registro 102, 139
cómo agregar una suscripción de tráfico 132
cómo evitar el tráfico 130
configuración 102
configuración de navegación 138
configuración general 133
configuración original 139
control remoto 140
coordenadas, introducir 111
cuentakilómetros 114

D
deletrear 108
delimitación de la búsqueda 108
desvío, cómo agregar 119
detener navegación 119

E
edición de lugares guardados 111
editar/revisar puntos 117
EGNOS 115
elementos a evitar 120
elementos que se deben evitar 138
elementos que se deben evitar personalizados 120
eliminación
- Mis Favoritos 112
- todas las rutas guardadas 119
- ubicaciones guardadas 112

Eliminar puntos de la ruta 118
escaneo de radio XM 125
establecer posición 115
examinar el mapa 106

G
garantía de información meteorológica 143

H
hora 135

I
icono de posición 113
ID de unidad
- receptor de tráfico FM 139
- software 139
- XM 139

idioma 102, 133
idioma del texto 134
idioma para voz 134
indicaciones de conducción 114
información sobre el tráfico 129–132
introducir punto en ruta actual 5 102
ir a inicio 110

L
lista de giros 114

Español

lugares
almacenamiento 109
buscar 105–108
editar 111
lugares encontrados
recientemente 107
lugares guardados
buscar 110
editar 111
eliminación 112

M

mapa 113
actualizar mapas 140
examinar 106
orientación 136
personalizar 136
zoom 106, 113, 114
mejor ruta 138
mis ubicaciones 109–112
búsquedas recientes 107
ir a inicio 110
Mis Favoritos 110
modo de color 136
modo seguro 135

N

N arriba 136
navegación por una ruta guardada 119
nombre de un lugar guardado 111, 117
nuevo cálculo de la ruta 119
número de ID 139

O

Orden automático, ruta 118
orden automático, ruta 118

P

página de información GPS 115
paradas de la ruta 118
preferencias de ruta 138
procesador de trayecto 114
puntos de interés (POI) personalizados 141
puntos medios de la ruta 118
puntos vía 118

R

registro del producto 102
registro del sistema 102
registros de kilometraje 121
Reordenar puntos de la ruta 118
restablecer
configuración 139
procesador de trayecto 114
registro de kilometraje 121
restaurar la configuración 139
rutas 116–120
agregar punto 102
crear nueva 116
desvío 119
detener 119
edición de una ruta guardada 117
guardar la ruta activa 119
navegar por una ruta guardada 119
rutas guardadas
agregar puntos 118
editar 117
eliminación 117, 119
navegación 119

S

seguimiento de la ruta 104
símbolo para ubicaciones 111

T

tipo de vehículo 138
track log 121
tráfico
eventos 129
evitar 130

U

Ubicación de inicio 110
Ubicación de lugares guardados, editar 111
unidades métricas 135
uso en interiores 115

V

velocidad (velocímetro) 114
versión de audio 139
versión del software 139
visualización del mapa 113
volumen 133
voz de desvío de ruta 138

X

XM 119, 129, 133
ID de radio 139
radio
escaneo 125
XM1 122

Z

zoom 106, 113, 114

Español

For the latest free software updates (excluding map data) throughout the life of your Garmin products, visit the Garmin Web site at www.garmin.com.

© Copyright 2007 Kenwood Corporation and Garmin Ltd. or its subsidiaries